

April – Oktober 2024

Ameropa

Kurz urlauben, viel erleben.

Rad- und Wanderreisen

Aktive Auszeiten

nachhaltig und naturnah reisen

In Deutschland und Europa unterwegs

per Rad und zu Fuß auf neuen Wegen

Mit Rad & Schiff auf den schönsten Flüssen

die Welt zu Land und zu Wasser entdecken

Inselparadiese Madeira und Mallorca

Die Blumen- und Mittelmeerinseln erwandern

Alles aus einer Hand

Aktiv unterwegs sein, wir kümmern uns um den Rest

In Kooperation mit





Willkommen

in der Natur!

Liebe Rad- und Wanderfreunde,

lieben Sie frische Luft, möchten entspannen und zugleich aktiv sein? Radelnd oder wandernd in herrliche Landschaften und die Kultur der Region eintauchen? Mal idyllisch, mal aufregend und dabei Neues entdecken? Dann lassen Sie sich von unseren abwechslungsreichen Reisen inspirieren.

Genießen Sie Ihren aktiven Urlaub – um den Rest kümmern wir uns! Unsere individuellen Rad- und Wanderreisen beinhalten die Übernachtungen entlang der Strecke, Gepäcktransfers, Reiseunterlagen mit detailliertem Kartenmaterial sowie wertvolle Tipps für Unternehmungen vor Ort. Auf Wunsch bekommen Sie von uns ein top gewartetes Mietrad oder E-Bike für die Dauer der Radreise.

Auf unseren Rad- und Schiffsreisen und geführten Reisen werden Sie verwöhnt mit einer ausgesuchten, oft regionalen Küche, genießen Gespräche mit Ihren Mitreisenden und erfahrene Reiseleiter erläutern Ihnen die Routenetappen und kümmern sich mit viel Leidenschaft um Ihr Wohl!

Wir haben unser Reiseangebot stark ausgeweitet. Neu: Die maritime Küste der Ostsee können Sie auch per Rad- und Schiffsreise auf der Oder bis nach Rügen erleben. Unsere individuellen Radtouren führen Sie zu französischem Flair unter anderem in die Bretagne oder Provence. Das besondere Lebensgefühl von heimeliger Gemütlichkeit erwartet Sie in Norwegen.

Sie bevorzugen mediterranes Klima? Dann legen wir Ihnen die idyllischen Landschaften Italiens auf unserer geführten Radreise durch die Toskana oder Apulien ans Herz. Echte Wanderparadiese finden Sie auf den spanischen Inseln Mallorca und Teneriffa oder auf der portugiesischen Blumeninsel Madeira. Frische Bergluft weht Ihnen beim Wandern durch Österreichs Alpenpanoramen um die Ohren. Oder wie wäre es mit einer Alpenüberquerung zu Fuß?

Lassen Sie sich von unseren Rad- und Wandertouren begeistern! Gehen Sie mit uns auf Entdeckungsreise.

Eine einzigartige Auszeit mit Ameropa, die bleibt, wünscht Ihnen



Kai Mattes
Leiter Rund- und Themenreisen



Kurzinhalt



Radreisen

Seiten 9 – 63

Rad-Klassiker

z. B. Bodensee, Mosel-, Elbe- und Donau-Radweg 24-25, 31-34, 43-46, ab 47

Geführte Radreisen

z. B. Schweden, Provence, Toskana und Apulien 18-19

Familien-Radtouren

z. B. an Ostsee und Mosel 23, 34

Rad- & Schiff

z. B. auf Mosel, Donau, den Niederlanden oder Kroatien ab 9

Kulinarische Radreisen

z. B. an Mosel, Main und Donau 33, 36, 48

Radreisen in Europa

z. B. Österreich, Schweiz, Italien, Niederlande, Schweden ab 50

Wanderreisen

Seiten 64 – 85

Wander-Klassiker

z. B. Rheinsteig, Moselsteig, Südtirol 69, 76

Wandern auf dem Jakobsweg

z. B. in der Schweiz, in Portugal und Spanien 75, 77

Wandern in Europa

z. B. Österreich, Schweiz, Spanien, Italien, Schweden ab 70

Wanderhotels

z. B. im Schwarzwald, in Südtirol oder im Allgäu 66-67

Bahn-Wandern

z. B. im Harz, in Spanien, Skandinavien und der Schweiz ab 81



Ameropa
Kurz urlauben, viel erleben.



Sie: Reisen mit grünem Gewissen. Wir: Pflanzen Bäume.

Leisten Sie einen wertvollen Beitrag zum Erhalt unserer heimischen Wälder. Mit einem Klimaschutzbeitrag in Höhe von 10 € haben Sie bei jeder Reisebuchung die Möglichkeit, einen Baum in Deutschland zu pflanzen und so Ihren eigenen CO₂-Fußabdruck zu reduzieren. Gemeinsam mit unserem Partner **Travel & Tree** pflanzen wir Bäume in den Wäldern Deutschlands vom Harz bis in den Schwarzwald.

Weitere Informationen im Reisebüro und unter www.ameropa.de/travelandtree

In Kooperation mit
Travel & Tree
Sustainable Travel Upgrade

In Kooperation mit
DB

Ameropa-Bahnpreise

Reisen Sie ab jedem Bahnhof in Deutschland zu Ihrem Wunschreiseziel

Ihre Vorteile

Gemeinsam Verantwortung übernehmen

Mit der Anreise per Bahn fahren Sie in Zügen des DB Fernverkehr mit 100 % Ökostrom und unterstützen diverse nachhaltige Projekte wie den Bau von Trinkwasserbrunnen durch den Verkauf von nachhaltigem Mineralwasser in den Bordbistros.

Flexible Anreise mit der Bahn

Auch bei Rundreisen ist die Anreise mit der Bahn möglich. Beispielsweise bei unserer 9-tägigen individuellen Radreise „Elbe-Radweg“ (S. 23). Hier buchen Sie die Bahnfahrt als Gabelfahrt ab Ihrem Heimatbahnhof nach Dresden und von Magdeburg wieder zurück zum Heimatbahnhof.

Komfortable Anreise

Für welchen Tarif Sie sich auch entscheiden – die Sitzplatzreservierung im Wert von 4,90 € (5,90 € in der 1. Klasse) ist bereits inklusive. Auch das City-Ticket im Wert von ca. 3,10 € (z. B. in Stuttgart) ist inkludiert.**

... und übrigens: Mit Ameropa sammeln Sie BahnBonus Prämienpunkte!

Mit jeder Ameropa-Reise sammeln Sie 100 BahnBonus Prämienpunkte. Die Punkte werden Ihnen gleich nach Abreise gutgeschrieben. Geben Sie bei der Buchung einfach die BahnCard-/BahnBonusCard-Nummer des Reiseanmelders an.

In Kooperation mit



	SPARPREIS TOURISTIK	FLEXPREIS TOURISTIK	SPARPREIS TOURISTIK EUROPA	FLEXPREIS TOURISTIK EUROPA
p. P. / Strecke / 2. Klasse z. B. Berlin-Hamburg	ab 25,00 €*	ab 79,40 €*		
p. P. / Strecke / 2. Klasse z. B. München-Wien			ab 33,20 €*	ab 105,40 €*
Freie Zugwahl am Reisetag auf der gebuchten Strecke		●		●
City-Ticket**	●	●	●	●
Sitzplatzreservierung***	●	●	●	●
Familienkinder kostenlos****	●	●	●	innerhalb Deutschlands
Stornierung, Umtausch oder Erstattung		gegen Gebühr		gegen Gebühr

* Zwischenverkauf vorbehalten, nur in Kombination mit einer Hotelübernachtung.

** kostenfreie Anfahrt in öffentlichen Verkehrsmitteln zum Bahnhof und zum Hotel (im eingeschlossenen Tarifgebiet) am Abfahrts-/Ankunftsort; gültig in ca. 130 Städten innerhalb Deutschlands.

*** Wir reservieren für Sie die bestmöglichen Sitzplätze.

**** Kinder (0-14 Jahre) reisen mit einer Begleitperson ab 15 Jahren kostenfrei auf allen DB Strecken. Sitzplatzreservierungen für Kinder (6-14 Jahre) obligatorisch: 2. Klasse 4,90 € / 1. Klasse 5,90 € je Kind und Strecke.



Unsere Wander- & Radregionen/Radfernwege auf einen Blick



SIE HABEN NOCH FRAGEN?

Bitte wenden Sie sich an Ihr Reisebüro oder rufen Sie uns an unter unserer Hotline 06172 109 381.

ALLE RADREISEN AUF EINEN BLICK

Neben Rund- und Streckentouren bieten wir auch Standort-, geführte Touren und Rad- & Schiff-Reisen an. Unser komplettes Radreisen-Programm finden Sie unter amerika.de/rad oder dem abgebildeten QR-Code.





Staffelsee © Tourist-Information Murnau

Deutschland

Unser Radreiseangebot in Deutschland ist so abwechslungsreich wie seine Landschaften. Im Norden beschauliche Inseln, raue Küstenlandschaft und historische Backsteingotik. Im Süden der Blick auf die Berge und malerische Seen, dazwischen romantische Flussläufe, wo hinter jeder Biegung Neues in den Blick kommt, aber auch faszinierende Städte und kulinarische Spezialitäten hinterlassen Erinnerungen an besondere Reisen.

ab Seite 20



Reise Rund um Venedig © Girolibero

Europa und die Welt

Viel zu entdecken gibt es für Radler auch in Österreich, Italien, der Schweiz, Frankreich, den Niederlanden, Belgien, Schweden, Norwegen und Afrika. Erkunden Sie mit uns bezaubernde Hafenorte rund um das Ijsselmeer, malerische Bergpanoramen vom Tal aus in Österreich und der Schweiz oder den zweitlängsten Fluss Europas, die Donau. Ein besonderes Abenteuer ist sicher die geführte Rad- und Luxuszugreise durch Südafrika.

ab Seite 47

Die schönsten Gründe für Radreisen ...

... sind die Reisen selbst!



Rad- und Schiffstour

Rad & Schiff

Erleben Sie eine einzigartige Kombination aus Aktivität und Entspannung auf unseren Radkreuzfahrten! Diese außergewöhnlichen Reisen bieten Ihnen die Möglichkeit, atemberaubende Landschaften zu erkunden und gleichzeitig den Komfort eines Kreuzfahrtschiffs zu genießen. Sie müssen nicht täglich Ihren Koffer packen, denn Ihre Kabine reist mit Ihnen. Ob auf der Donau, der Oder, in Belgien oder den Niederlanden, jede Region ist einzigartig.

ab Seite 9



Reise Toskana – Elba

Geführte Radreisen

Unsere geführten Radreisen versprechen unvergessliche Auszeiten, bei denen Sie die Welt auf zwei Rädern erkunden können, ohne sich um die Organisation kümmern zu müssen. So können Sie sich voll und ganz auf das Radfahren und das Erleben der schönsten Orte konzentrieren, sei es in der Toskana, Apulien, der Provence oder Schweden.

ab Seite 18

Individuell und vororganisiert

Bei uns buchen Sie eine komplett vororganisierte Reise: Mit den Reiseunterlagen erhalten Sie genaue Informationen zum Reiseverlauf, Tipps und eine Notfall-Nummer. Sie übernachten in gemütlichen Hotels, Gasthöfen oder Pensionen. Oftmals ist eine tägliche Anreise möglich – so sind Sie schon bei der Terminwahl flexibel. Und wenn Sie etwas länger bleiben möchten, bieten wir Ihnen gerne Verlängerungsnächte vor Ort an.

Verweilen und Besichtigen

Die Routen sind so geplant, dass Sie – wann immer Sie möchten – pausieren können oder Zeit für Besichtigungen haben. Finden Sie Ihr eigenes Tempo!

Komfortabel auf Tour

Sie starten Ihre Tagesetappe mit dem Rad, Ihr Gepäck wird komfortabel zur nächsten Unterkunft transportiert. So haben Sie während der Radtour nur dabei, was Sie tagsüber auch wirklich brauchen.

Mietrad

Bei all unseren Radreisen können Sie wahlweise ein Mietrad oder E-Bike dazu buchen. Dieses erwartet Sie am Startpunkt der Reise.

Nachhaltigkeit

Selbst auf dem Fahrrad die Welt zu erkunden, ist nicht nur nachhaltig, sondern fördert auch die Gesundheit und ermöglicht authentische Naturerlebnisse. Unsere Reisen sind sorgfältig und mit viel Liebe zum Detail geplant – so können Sie von Anfang an genießen.



© Gettyimages.com/AzmanL

Stadt, Land, Fluss & Rad!

Die aktive Auszeit für jeden Anspruch.

Das leise Summen der Reifen auf dem Asphalt, der Fahrtwind bläst sanft ins Gesicht und die Landschaft zieht gemächlich vorbei – Radfahren ist mehr als nur eine Aktivität; es ist ein Erlebnis für alle Sinne. Hier findet jeder die richtige Tour für seine Ansprüche.

E-Bike: Radreisen machen auch ein grünes Gewissen, denn jeder Kilometer, den Sie mit dem Rad zurücklegen braucht nur Muskelkraft. Für all diejenigen, die sich etwas Unterstützung wünschen:



Bei unseren Radreisen können Sie auch ein **E-Bike** dazubuchen.

Gut zu wissen: Wir arbeiten mit örtlichen Partnern zusammen. Daher können Fabrikate und das Radzubehör variieren. Eine Beschreibung finden Sie immer in der Infobox der jeweiligen Reise. Auf Wunsch leiten wir Ihre Körpergröße zur Bestimmung der Rahmengröße bereits bei Buchung an unseren Partner weiter.

GPS-Daten: Aber auch technisch gibt es Unterstützung:



Für viele Radreisen sind **GPS-Daten** verfügbar, die Sie über Ihr Smartphone und eine App oder ein Navigationsgerät sicher zum nächsten Etappenziel führen.



Auf einer Radreise wird der Weg zum Ziel. Deshalb sollte dieser von guter Qualität sein. Mit Gütesiegeln bewertet der Allgemeine Deutsche Fahrrad-Club (ADFC) Radfernwege.

So kann eine Radroute die Bezeichnung 3-, 4- oder 5-Sterne-ADFC-Qualitätsradroute erhalten (Auszeichnungsstand Oktober 2023). Die Nachklassifizierung des Bodensee- und Lahn-Radwegs war bei Drucklegung noch nicht abgeschlossen, den aktuellen Auszeichnungsstand finden Sie unter www.adfc-radtourismus.de/radtouren/qualitaetsradrouten)

Was bedeutet eigentlich ...

Standort-Radtour: Start und Ende Ihrer Touren ist Ihr gebuchtes Hotel in das Sie nach einer abwechslungsreichen Tagestour zurückkehren.

Strecken- oder Rundtour: Die meisten unserer Radreisen sind Strecken- und Rundtouren. Dabei erradeln Sie täglich ein neues Etappenziel und übernachten jeden Abend in einer anderen Unterkunft. Ihr Gepäck wird zu Ihrer Entlastung gesondert transportiert. Bei Streckentouren, ist der Rücktransport zum Startpunkt teilweise inkludiert oder kann hinzugebucht werden.

Rad & Schiff: Bei diesen Touren handelt es sich um kombinierte Rad- und Schiffsreisen. Das bedeutet, dass Sie die Etappen nach einem guten Frühstück an Bord „erradeln“, während das Schiff Ihnen folgt oder vorausfährt. Am späten Nachmittag gehen Sie wieder an Bord und übernachten in Ihrer Kabine. Bei den meisten Schiffen besteht zusätzlich die Möglichkeit, eine Etappe „auszulassen“ und den Tag auf dem Schiff zu verbringen.

Geführte Radtouren: Sie möchten sich einer Gruppe anschließen und begleitet von einem fachkundigen Guide neue Regionen entdecken? Dann sind unsere geführten Radtouren genau auf Sie zugeschnitten. Zudem genießen Sie den Komfort, eine Teiletappe im Begleitfahrzeug mitfahren zu können.

Familien-Radreisen: Familien mit Kindern haben besondere Bedürfnisse, deshalb beinhalten unsere Familien-Radreisen kürzere Radetappen, radelfreie Tage, Erlebnisse vor Ort und buchbare Mieträder für Kinder.

Welche Tour passt zu Ihnen?



Leichte Radreise –

Entspanntes Fahren in überwiegend ebenem Gelände und gut ausgebauten Radwegen. Für Einsteiger und Genuss-Radler gut geeignet.



Mittelschwere Radreise –

Leichtes Fahren bei sanften Steigungen in teilweise hügeligem Gelände. Radetappen können länger sein, dafür aber durch eher flaches Gelände führen. Für Freizeit-Radler mit normaler Kondition und geübte Radler gut geeignet.



Anspruchsvolle Radreise –

Radetappen mit größeren Höhenunterschieden und Anstiegen. Für sportliche Radfahrer mit ausdauernder Kondition gut geeignet.

Gut zu wissen: Einige unserer mittelschweren und anspruchsvollen Touren sind nicht für Kinder unter 12 Jahren geeignet.



Budapest Parlament © Marlene Hackl



Wohnbeispiel Oberdeck © Zupanc

Donau mit Rad & Schiff – MS Primadonna

8-tägige Reise Passau – Budapest – Passau bzw. Passau – Wien – Passau

Mit der MS Primadonna, einem der größten Kreuzfahrtschiffe auf der Donau, erleben Sie eine einzigartige Rad- & Schiffsreise auf und entlang einem der beliebtesten Flüsse Europas. Das Schiff ist Ihr tägliches Hotel, Ihr Ruheort und Ihr exklusives Restaurant auf dem Wasser während Sie durch die schönsten Donautäler und Landschaften radeln und Städte wie Wien, Budapest oder Bratislava entdecken.

Passau – Budapest – Passau

1. Tag: Individuelle Anreise nach Passau. Transfer vom Parkplatz oder Hbf. Passau zum Schiff ab ca. 16.30 Uhr. Um ca. 19.30 Uhr heißt es während Sie Ihr Willkommensmenü genießen „Leinen los“.

2. Tag: Schlägen – Linz (ca. 56 km). Morgens Übergabe der Mieträder an der Schlägener Schlinge (UNESCO-Welterbe). Ab hier radeln Sie durch die unbesiedelte Kaiserau in den Barockmarkt Aschach bis nach Linz.

3. Tag: Tulln – Wien (ca. 31 km). Individuelle Besichtigung des Egon-Schiele-Museums in Tulln. Radtour von der Blumenstadt Tulln vorbei am berühmten Stift Klosterneuburg nach Wien. Individuelle Besichtigung Wien bzw. auf Wunsch „Stadtrundfahrt Wien per Rad“ (+ 18 km) zu 95 Prozent auf autofreien Radwegen (Beschreibung/GPS-Daten erhältlich). Nach dem Abendessen ab ca. 20.30 Uhr abendliche Stadtrundfahrt per Bus (2 Std., nicht inklusive).

4. Tag: Donauknie – Szentendre – Budapest (ca. 59 km und 40 Bahnminuten oder +22 km). Auf autofreien Radwegen, Zufahrtswegen und Nebenstraßen radeln Sie durchs Donauknie zur Fähre nach Szob. Vorbei an Visegrád geht es nach Vác und weiter per Fähre auf die Szentendre-Insel und in den gleichnamigen Weinbauort. Die letzten Kilometer bis nach Budapest legen Sie per Bahn (ca. Std.-Takt) oder auf Wunsch per Rad autofrei bis zum Schiff zurück (+ 22 km). Am Abend geht es per Schiff durch die beleuchtete Magyarenmetropole.

5. Tag: Budapest. Stadtrundfahrt per Bus (ab Schiff ca. 3 Std., nicht inklusive) oder Radrundfahrt zur Margaretinsel, dem Erholungsgebiet mitten in der Stadt. Fahrt über die ca. 8 km lange, autofreie Insel. Tipps zur Radtour auf autofreien Radwegen in die Fußgängerzone vor Ort.

6. Tag: Bratislava – Devin – Bratislava (ca. 33 – 48 km). Am Vormittag geführter Stadtrundgang durch die Altstadt von Bratislava (ab Schiff ca. 1 Std, nicht inkl.). Anschließend führt Ihre Radtour autofrei entlang des Donau-Radweges über Wolfsthal nach Hainburg, das Rottenburg Österreichs und zum historischen Bad Deutsch - Altenburg und zurück zum Schiff.

7. Tag: Krems – Pöchlarn (ca. 48 km). Von der UNESCO-Welterbestadt Krems radeln Sie in den wohl bekanntesten Flecken der Wachau nach Dürnstein. Weiter geht es durch bekannte Weinbauorte wie Weißenkirchen und Spitz nach Melk. Von weitem sieht man das imposante Stift, das über der kleinen Stadt thront. Ziel der Etappe ist Pöchlarn.

8. Tag: Individuelle Rückreise. Ankunft in Passau um ca. 9 Uhr. Nach dem Frühstück Transfer zum Bahnhof oder Parkplatz.

Passau – Wien – Passau

1. Tag: Individuelle Anreise nach Passau
Beschreibung siehe 1. Tag Passau – Budapest – Passau.

2. Tag: Schlägen – Linz (ca. 56 km). Beschreibung siehe 2. Tag Passau – Budapest – Passau.

3. Tag: Strudengau-Radtour: Linz – Grein (ca. 57 km). Sie passieren den Pleschinger See vorbei an den Schlössern Pragstein, Wallsee und der Greinburg, wo Sie die MS Primadonna im Barockstädtchen Grein erwartet.

4. Tag: Nibelungengau Radtour: Ybbs – Gottsdorf – Dürnstein (ca. 59 km). Von Ybbs/Persenbeug radeln Sie über Gottsdorf und Emmerdorf am nördlichen Ufer in die Wachau. Schon bald erreichen Sie die ersten bekannten Weinbaudörfer und radeln in den Weinbauort Spitz und weiter bis Dürnstein.

5. Tag: Wachau und Wienerwald (ca. 44 km). Durch die Wachau geht es ins traditionsreiche Krems (UNESCO-Welterbe). Anschließend besuchen Sie noch die Blumenstadt Tulln. Zurück an Bord erleben Sie die spektakuläre Einfahrt nach Wien.

6. Tag: Weltstadt Wien und Bratislava (ca. 27/68 km). Am Vormittag individuelle Besichtigung Wiens, auch per Rad möglich. Eine detaillierte Beschreibung zur Radtour durch Wien ab der Schiffsstation erhalten Sie direkt an Bord. Nachmittags fahren Sie entweder per Schiff oder Rad (68 km) in Richtung Bratislava. Besichtigen Sie die slowakische Hauptstadt mit ihrer schönen Altstadt und der Burg Bratislava.

7. Tag: Wachau-Radtour: Melk – Grein (ca. 52 km). Vormittags können Sie in Melk das beeindruckende Benediktinerkloster, das auf einem Felsen oberhalb der Donau thront,

besichtigen. Auf dem Weg nach Grein durchqueren Sie die berühmte Wachau, die für ihre malerischen Weinberge, charmanten Dörfer und beeindruckenden Burgen und Schlösser bekannt ist. Vorbei an Pöchlarn und Freyenstein geht es nach Grein.

8. Tag: Individuelle Abreise. Ankunft in Passau um ca. 9 Uhr. Nach dem Frühstück gegen 10 Uhr Transfer zum Bahnhof oder Parkplatz.

Preise pro Person in € (Laut Programm)				
Passau – Budapest – Passau				
ANF H/Leistung 276435 (Region: MEU)				
Unterbr.	A	EZZ	B	EZZ
KD1 L	810	202	949	237
KD2 L	995	497	1.210	605
KD3 L	1.615	1.211	1.720	1.290
KD4 L	1.720	1.290	1.825	1.369
* Zuschlag am 16.8. lt. System für alle Kabinentypen				
A 4.10.				
B 3.5., 10.5., 17.5., 24.5., 5.7., 12.7., 26.7., 2.8., 16.8.*, 6.9., 13.9., 20.9., 27.9.				
Passau – Wien – Passau				
ANF H/Leistung 276436 (Region: MEU)				
Unterbr.	A	EZZ	B	EZZ
KD1 L	799	200	–	–
KD2 L	945	473	–	–
KD3 L	1.565	1.174	–	–
KD4 L	1.650	1.238	–	–
A 28.6., 9.8., 30.8.				
Passau – Puszt – Budapest – Passau				
ANF H/Leistung 276434 (Region: MEU)				
Unterbr.	A	EZZ	B	EZZ
KD1 L	940	235	–	–
KD2 L	1.190	595	–	–
KD3 L	1.699	1.274	–	–
KD4 L	1.795	1.346	–	–
A 31.5., 19.7., 23.8.				
Kurtaxe wird zurzeit nicht erhoben.				
Ermäßigung im Zustellbett für 3./4. Pers. (KR2/KR3/KV2): bis 5 J.-100 %, 6-11 J.-75 %, ab 12 J.-50 %				
Zusatzleistungen (ANF ZUB/Leistung: 2764L7)				
X01 X	Mietrad für die Radreise	90		
X02 X	E-Bike für die Radreise	190		
Zusatzleistungen (ANF ZUB/Leistung: 2764X3)				
X01 X	Parkplatz Passau für die Reise	65		

Ihre Vorteile

- kein täglicher Hotelwechsel
- tägliche Routenbesprechung

Wissenswertes

Start/Ziel: Passau

Länge: ca. 249 – 304 km

Tagesetappen: ca. 22 – 59 km

Streckenprofil: Leichte Tour. Ebener Verlauf ohne nennenswerte Steigungen, meist asphaltierte und befestigte Wege/Straßen.

Mietrad: Tourenräder 28 Zoll, 7-Gang-Nabenschaltung mit Rücktrittbremse. Wahlweise 21-Gang-Räder mit Freilauf-Funktion. Kinderräder und Kindersitze auf Anfrage/gegen Aufpreis. Auf Anfrage: **E-Bike:** 7- oder 8-Gang-Nabenschaltung. Tagesreichweite ca. 70 km. Unterschiedl. Rahmenhöhe für Körpergröße 1,60 – 1,90 m. **Kundeneigene Räder:** Mitnahme kostenfrei bei Haftungsabschluss. Transfer zum Schiff in Eigenregie.

Anreise Bahn: Passau Hbf bis 16 Uhr.

Anreise PKW: Gebührenpflichtiger, umzäunter, unbewachter Parkplatz am Info-Point auf Anfrage buchbar. Personentransfer Parkplatz – Schiff am An-/Abreisetag (feste Zeiten) inklusive.

MS Primadonna

Modernes Flusskreuzfahrtschiff mit 60 m langer Hotelhalle, Panoramarestaurant „Primo Gusto“, Panoramabar „Primavero“, Donauarena „Primavista“ und dem Primo Teatro. Klimaanlage auf dem gesamten Schiff. Doppelrumpfbauweise (Katamaran) mit 6 m hoher Bugverglasung sowie Glasboden an der Rezeption. Freideck mit kleinem Whirlpool, Sonnenliegen, Sitzgruppen. Wellnessbereich mit Indoor-Whirlpool, Kneipptrittbecken und Sauna. Technische Daten: 113,5 m lang und 17,4 m breit.

So wohnen Sie: Alle 82 Kabinen auf den 4 Decks sind Außenkabinen mit ebenerdigen Betten (KD1 Stockbetten), Dusche, WC, Klimaanlage. Auf Ober- u. Promenadendeck (ca. 16,5 qm) Balkon, Sitzbank und Schreibtisch. Hauptdeck (ca. 9,5-11,5 qm) mit nicht zu öffnendem Bullauge. Kabinen für 1-2 Pers., KR/KV 3-4 Pers.

KD1/KE1: 2-Bett-Kabine Hauptdeck Achtern Eco mit Stockbetten.

KD2/KE2: 2-Bett-Kabine Hauptdeck

KD3/KE3: 2-Bett-Kabine Oberdeck

KD4/KE4: 2-Bett-Kabine Promenadendeck

KR2/KV2: 3- bzw. 4-Bett-Kabine Hauptdeck

KR3: 3-Bett-Kabine Oberdeck

Leistungen

- 7 Nächte inklusive Vollpension (Frühstück, Mittagessen/Lunchpaket, Kaffee und Kuchen, Abendessen, Mitternachtssnack)
- 2x Hydrojet-Wasserbett Massage (je ca. 15 min) pro Kabine
- kostenloses, zum Teil eingeschränktes WLAN bis kurz vor Bratislava
- Bordreiseleitung und Hafengebühren
- Hin- & Rücktransfer Schiff/Bahnhof/Parkplatz in Passau
- Karten-/Informationsmaterial, GPS-Daten

Mindestteilnehmerzahl: 100 Personen
Späteste Absage bis 28 Tage vor Abreise.

Zubuchbare Ausflugspakete

Passau – Budapest – Passau: Stadtrundfahrt Wien und Budapest, Stadtrundgang Bratislava, Konzert in Linz

95 € p. P. Leistung: 2764S1

Passau – Wien – Passau: Orgelkonzert in Linz, Stadtrundfahrt Wien, Ticket Kunsthistorisches Museum Wien

55 € p. P. Leistung: 2764S6

(Mindestteilnehmerzahl: jeweils 20 Pers.)

Gut zu Wissen

- Das Programm für die Reise **Passau – Puszt – Budapest – Passau** senden wir Ihnen gerne auf Anfrage zu. Preise und Termine siehe Preistabelle.



Donau mit Rad & Schiff – MS Swiss Crown

8-tägige Radkreuzfahrt Passau – Wien – Passau oder Passau – Budapest – Passau

Entdecken Sie atemberaubend schöne Flusslandschaften mit kleinen verträumten Dörfern, Burgen und Schlössern umgeben von traumhafter Natur mit dem Rad an Bord der MS Swiss Crown.

Passau – Budapest – Passau

1. Tag: Anreise in Eigenregie nach Passau. Nutzen Sie die Zeit bis zur Einschiffung um 16 Uhr zu einem Stadtbummel. Danach heißt es „Leinen los!“

2. Tag: Donauschlinge: Engelhartszell – Aschach (ca. 42 km). Sie radeln von Engelhartszell durch die wildromantische Donauschlinge, einem der schönsten Flussabschnitte mit verträumten Bauerndörfern. Am Wegesrand locken gemütliche Mostschenken mit allerlei Köstlichkeiten. Im Schifferstädtchen Aschach gehen Sie wieder an Bord und „segeln“ in die Nacht hinein.

3. Tag: Devin – Bratislava (ca. 45 km). Entlang des einstigen Eisernen Vorhangs führt ein schmaler Radweg von der Festungsanlage Devin zum imposanten Schloss Hof mit einem der prachtvollsten Barockgärten Europas. Weiter geht es in die pulsierende Metropole Bratislava. Stadtrundfahrt (fakultativ) mit Burgberg und Rundgang durch den historischen Stadtkern.

4. Tag: Budapest/Ausflug Szentendre (ca. 24 km – oder Ruhetag). Atemberaubend schön ist die Einfahrt nach Budapest mit Blick auf die schönsten Bauwerke der Stadt. Während einer Stadtrundfahrt (fakultativ) entdecken Sie die Donaumetropole oder unternehmen einen Abstecher in das bezaubernde Künstlerstädtchen Szentendre. Abends lohnt sich der Besuch des jüdischen Viertels.

5. Tag: Donauknien – Esztergom (ca. 42 km). Steile Berghänge umrahmen die malerische, sanft hügelige Landschaft der „Ungarischen Wachau“. Auf dem Bauernmarkt in Vác können Sie sich mit typischen Spezialitäten eindecken. Weiter geht es nach Esztergom (Nibelungenlied/Sitz König Etzels), wo die mächtige Basilika (Ungarns größte Kirche) hoch über dem Burgviertel in den Himmel ragt.

6. Tag: Wien (Ruhetag). Im Fahrradsattel oder per Bus sind Wiens berühmteste Sehenswürdigkeiten während einer Stadtrundfahrt zum Greifen nah (fakultativ). Klassisches Walzer- und Operettenkonzert am Abend im prunkvollen Rahmen eines historischen Wiener Palais (fakultativ). Nachts Schifffahrt in die Wachau.

7. Tag: Wachau/Krems – Melk (ca. 37 km). Ihre letzte Radtour ist die Königsetappe! Die sanfte Hügelandschaft der Wachau verzaubert mit verträumten Dörfern, historischen

Burgen und Schlössern umringt von Marillenbäumen und Weinterrassen. In Spitz locken gemütliche Heurige direkt neben dem Radweg.

8. Tag: Passau. Ein letzter Blick auf die Schläger-Schlinge, bevor Sie Passau und Umgebung erreichen. Ausschiffung: ca. 11 Uhr. Individuelle Rückreise. Wir empfehlen Ihnen, die Heimreise frühestens ab 12 Uhr zu planen.

Passau – Wien – Passau

1. Tag: Individuelle Anreise nach Passau. Möglichkeit vor Einschiffung zu einem ersten Stadtbummel. Um 16 Uhr Einschiffung. Fahrt in Richtung Engelhartszell.

2. Tag: Engelhartszell – Brandstatt (ca. 45 km). Sie radeln auf dem ehemaligen Trepelweg durch die ursprüngliche Landschaft des Oberen Donautals. Kehren Sie in einer der vielen Mostschenken ein. Vom Schlägerer Blick genießen Sie einen atemberaubenden Ausblick auf das Naturschauspiel der Donauschlinge.

3. Tag: Brandstatt – Linz (ca. 24 km). Sie erreichen die Landeshauptstadt Oberösterreichs – Linz. Gehen Sie mit dem Bummelzug (fakultativ) auf Entdeckungstour. Der Dom ist die größte Kirche Österreichs und die Pöstlingerbahn die steilste Adhäsionsbahn der Welt. Im „ARS Electronica Museum“ können Sie Beispiele moderner Technologien selbst ausprobieren.

4. Tag: Tulln – Wien (ca. 31 km). Erleben Sie das Stift Klosterneuburg, sein „Verduner Altar“ zählt zu den Höhepunkten mittelalterlicher Goldschmiedekunst. Genießen Sie von der Aussichtsterrasse des Kahlenbergs einen fantastischen Ausblick auf Wien. Walzer- und Operettenkonzert in Sisi's Sommerresidenz (fakultativ) am Abend in der Hauptstadt.

5. Tag: Wien (Ruhetag). Stadtrundfahrt vom Fahrradsattel aus oder ganz individuell mit dem HOP-ON/HOP-OFF Bus (fakultativ) in Wien. Genießen Sie in einem der altherwürdigen Kaffeehäuser die berühmten Wiener Mehlspeisen.

6. Tag: Wachau Rundfahrt (ca. 37 km). Radeln Sie durch kleine Winzerdörfer umgeben von Weinterrassen und Marillenbäumen. Das verträumte Dürnstein ist ein besonderer Höhepunkt. In Weißenkirchen locken gemütliche Heurige (Weinverkostung fakultativ) und das Benediktinerstift Melk ist eines der schönsten Barockensembles Europas.

7. Tag: Grein – Mauthausen (ca. 36 km). Vom mittelalterlichen Städtchen Grein mit dem ältesten Stadttheater Österreichs (Besuch fakultativ) radeln Sie durch das idyllische Hinterland des Strudengaus. Sie erleben die Burg Clam und unternehmen im Keltendorf Mitterkirchen eine Zeitreise in die Urgeschichte. Die KZ-Gedenkstätte Mauthausen Memorial befindet sich auf einem Hügel nahe der Stadt.

8. Tag: Passau und individuelle Rückreise. Ankunft in Passau. Ausschiffung ca. 11 Uhr. Planen Sie bitte die Heimreise frühestens ab 12 Uhr.



Preise pro Person in € (laut Programm) Passau – Budapest – Passau ANF H/Leistung 276467 (Region: MEU)

Unterbr.	A	B	C	D
KD1 L	1.099	1.199	—	—
KR1 L	1.099	1.199	—	—
KE1 L	1.703	1.858	—	—
KD2 L	1.419	1.519	—	—
KD3 L	1.519	1.619	—	—
KD4 L	1.619	1.719	—	—

A 18.5., 31.8.

B 1.6., 14.9.

Preise pro Person in € (laut Programm) Passau – Wien – Passau ANF H/Leistung 276465 (Region: MEU)

Unterbr.	A	B	C	D
KD1 L	899	999	1.099	—
KR1 L	899	999	1.099	—
KE1 L	1.394	1.548	1.703	—
KD2 L	1.089	1.189	1.289	—
KD3 L	1.199	1.299	1.399	—
KD4 L	1.299	1.399	1.499	—

A 27.4.

B 25.5., 6.7., 13.7., 20.7., 27.7., 17.8., 24.8.

C 8.6., 15.6., 22.6., 29.6., 7.9., 21.9.

Ermäßigung im Zustellbett einer 3. Person (KR1):

bis 2 Jahre=100%, 3-11 Jahre=30%

Zuschlag (ANF ZUB/Leistung: 2764Y1)

X01 X	Mitnahme eigenes Rad/Radreise	29
X02 X	Mitnahme eigen. E-Bike/Radreise	39

Zusatzleistungen (ANF ZUB/Leistung: 2764L3)

X01 X	Mietrad für die Radreise	89
X02 X	E-Bike für die Radreise	189

Ihre Vorteile

- perfekte Kombination aus komfortabler Flusskreuzfahrt und aktivem Raderlebnis

Wissenswertes

Start/Ziel: Passau

Länge: ca. 191 km Passau – Budapest bzw. ca. 173 km Passau – Wien

Tagesetappen: ca. 24 – 45 km

Streckenprofil: Leichte Radtour, ebener Verlauf auf gut ausgebauten Radwegen, auch für Tourneisteiger und Kinder geeignet.

Mietrad: 24-Gang-Trekkingrad UNISEX mit Felgenbremsen, Packtasche, Kindersitz, Kinderanhänger, Nachziehräder (Kinder-equipment auf Anfrage). Fahrradhelme (ca. 36 €) im Bordshop erhältlich.

E-Bikes: 7- oder 8-Gang-Nabenschaltung, pannensicherer Bereifung und tiefem UNISEX-Komfort-Einstieg. Akkureichweite: bis zu 70 Kilometer. Mitnahme eigener Räder gegen Gebühr, siehe Preistabelle.

Anreise Bahn: Bahnstation: Passau, ca. 25 Minuten zum Anleger.

Anreise PKW: Siehe S. 11, MS Vivienne.

MS Swiss Crown

Stilvoll, elegant und zeitlos schön – so präsentiert sich das Premium SUPERIOR Schiff. Restaurant, Panorama-Lounge mit Bar, Sonnendeck, teilweise überdacht, mit Whirlpool und Liegestühlen, kleiner Wellnessbereich mit Sauna, Dampfbad und Solarium, Bordshop, Bibliothek, Lift (zwischen Mittel- und Oberdeck), WIFI an Bord (Verbindung kann variieren, zahlbar vor Ort).

So wohnen Sie

68 Außenkabinen (ca. 14 qm), Doppelbett (kann auf 2 Einzelbetten getrennt werden), Dusche/WC, Haartrockner, SAT-TV, Safe, Kaffeemaschine und individuell regulierbare Klimaanlage.

KD1/KE1/KR1: 1-, 2- bzw. 3-Bett-Kabine Standard Außenkabinen Hauptdeck, Fenster nicht zu öffnen.

KD2: 2-Bett-Kabinen Komfort Außenkabinen Mitteldeck, Panoramafenster zu öffnen.

KD3: 2-Bett-Kabinen Minisuite Außenkabinen Mitteldeck, 16 qm, Panoramafenster zu öffnen.

KD4: 2-Bett-Kabinen Superior Außenkabinen Oberdeck, Privat-Balkon.

Leistungen

- 7 Nächte/Vollpension (Frühstücksbuffet, Mittagssnack oder Lunchpaket für Fahrradtouren, nachmittags Kaffee und Kuchen, Abendessen mit 2-/3-Gang-Wahlmenüs, Mitternachtsnack
- Gala-Dinner mit Farewell-Cocktail
- Kapitänsempfang mit Begrüßungs-Cocktail
- Passagier-/Hafentaxen
- Bordreiseleitung und tägliche Radtourbesprechung
- detaillierte Reiseunterlagen, Radreise-App + GPS Daten pro Kabine

Mindestteilnehmerzahl: 90 Personen
Späteste Absage bis 28 Tage vor Abreise.

Zubuchbare Leistungen

Fakultative Ausflüge einzeln oder als günstigstes Ausflugspaket direkt und ausschließlich an Bord buchbar.

Gut zu Wissen

- Die Reise Passau – Wien – Passau ist auch als geführte Tour mit Rad-Reiseleitung buchbar, Leistung 2764Y3.
- Das Programm für die **15-tägige Rad- & Schiffsreise Passau – Eisernes Tor – Passau** senden wir Ihnen gerne auf Anfrage zu, Leistung 276464 (Mit Reiseleitung Leistung 2764Y4, Mitnahme eigener Räder Leistung 2764Y2)



Donau mit Rad & Schiff – MS Vivienne

8-tägige Radkreuzfahrt Passau – Budapest – Passau

Diese Rad- & Schiffsreise führt Sie durch drei Hauptstädte Europas: Wien, Bratislava und Budapest. Besichtigen Sie einzigartige Sehenswürdigkeiten und genießen Sie malerische Landschaften.

Ihre Reise

1. Tag: Individuelle Anreise nach Passau.

Einschiffung um 16 Uhr. Nutzen Sie die Zeit zu einem Stadtbummel, bestaunen Sie die weltgrößte Kirchenglocke im Passauer Dom und genießen Sie bayerische Gemütlichkeit im Biergarten. Dann heißt es auch schon Leinen los! Langsam verschwindet die Traumkulisse der Passauer Altstadt am Horizont.

2. Tag: Donauschlinge/Engelhartszell – Aschach (ca. 43 km).

Der Tag ist ein echter Radgenuss! Sie radeln nach Engelhartszell (einziges Trappistenkloster Österreichs) durch die wildromantische Donauschlinge, einem der schönsten Flussabschnitte mit verträumten Bauerndörfern. Am Wegesrand locken gemütliche Mostschenken mit allerlei Köstlichkeiten. Im idyllischen Schifferstädtchen Aschach gehen Sie wieder an Bord und „segeln“ in die Nacht hinein.

3. Tag: Devin – Bratislava (ca. 45 km).

Entlang des einstigen Eisernen Vorhangs führt ein schmaler Radweg von der Festungsanlage Devin zum imposanten Schloss Hof mit einem der prachtvollsten Barockgärten Europas. Ein kleines Stück unberührte Natur folgt und kurz darauf sind Sie in der pulsierenden Metropole Bratislava. Unsere Stadtrundfahrt (fakultativ) führt auf den Burgberg, von wo aus Sie einen einmaligen Rundblick über die Krönungsstadt

genießen, und endet mit einem Rundgang durch den historischen Stadtkern.

4. Tag: Budapest/Ausflug Szentendre (ca. 24 km) oder Ruhetag.

Atemberaubend schön ist die Einfahrt nach Budapest mit Blick auf die schönsten Bauwerke der Stadt. Während einer Stadtrundfahrt (fakultativ) entdecken Sie die Donaumetropole oder unternehmen einen Abstecher in das bezaubernde Künstlerstädtchen Szentendre. Abends lohnt sich ein Besuch des jüdischen Viertels.

5. Tag: Donauknäe – Esztergom (ca. 42 km).

Steile Berghänge umrahmen die malerische, sanft hügelige Landschaft der „Ungarischen Wachau“. Mitten im Donaustrom versprüht das idyllische Eiland Szentendre echte Puszta-romantik. Geschichte, Folklore und ungarische Lebensfreude begleiten Sie während Ihrer Radtour nach Esztergom (Nibelungenlied/Sitz König Etzels), wo die mächtige Basilika (Ungarns größte Kirche) hoch über dem Burgviertel in den Himmel ragt.

6. Tag: Wien (Ruhetag).

Im Fahrradsattel oder per Bus sind während einer Stadtrundfahrt Wiens berühmteste Sehenswürdigkeiten zum Greifen nah (fakultativ). Die prächtige Ringstraße erinnert an längst vergangene Zeiten, altherwürdige Kaffeehäuser locken mit Wiener Mehlspeisen, auf den idyllischen Radwegen der Donauinsel – des Wieners liebstes

Erholungsgebiet – genießen Sie einen atemberaubenden Ausblick auf Wiens Skyline. Mit einem klassischen Walzer- und Operettenkonzert klingt der Abend ganz traditionell im Schloss Schönbrunn aus (fakultativ). Nachts Schifffahrt in die Wachau.

7. Tag: Wachau/Krems – Melk (ca. 37 km).

Ihre letzte Radtour ist die Königsetappe! Die sanfte Hügellandschaft der Wachau verzaubert mit verträumten Dörfern, historischen Burgen und Schlössern, umringt von Marillenbäumen und Weinterrassen. In Weißenkirchen locken gemütliche Heurige direkt neben dem Radweg – eine Pause sollte man sich hier wirklich gönnen (Weinverkostung fakultativ)!

8. Tag: Passau und individuelle Rückreise.

Noch einmal genießen Sie an Deck die ersten Sonnenstrahlen und die morgendlich friedliche Stille des Donautals. Ein letzter Blick auf die Schölgener Schlinge bevor Sie – reich an Eindrücken und Erlebnissen – Passau erreichen. Ausschiffung ca. 11 Uhr und individuelle Heimreise (Wir empfehlen Anschlussverbindungen für die Heimreise frühestens ab 12 Uhr zu reservieren).



Preise pro Person in € (laut Programm)
ANF H/Leistung 276466 (Region: MEU)

Unterbr.	A	B	C	D
KD1 L	999	1.099	1.199	—
KE1 L	1.548	1.703	1.858	—
KD2 L	1.319	1.419	1.519	—
KD3 L	1.519	1.619	1.719	—
KD4 L	1.819	1.919	2.019	—
KD5 L	2.019	2.119	2.219	—
KR4 L	1.819	1.919	2.019	—

Ermäßigung im Zustellbett 3. Person (KR4):
bis 2 Jahre=100%, 3-11 Jahre=30%

Zusatzleistungen (ANF ZUB/Leistung: 2764Y1)

X01 X	Mitnahme eigenes Rad/Radreise	29
X02 X	Mitnahme eigen. E-Bike/Radreise	39
Zusatzleistungen (ANF ZUB/Leistung: 2764L3)		
X01 X	Mietrad für die Radreise	89
X02 X	E-Bike für die Radreise	189

A Anreise sonntags am 28.4., 6.10.

B Anreise sonntags am 5.5.-26.5., 4.8.-25.8.

C Anreise sonntags am 2.6.-28.7., 1.9.-29.9.



Ihre Vorteile

- perfekte Kombination aus komfortabler Flusskreuzfahrt und aktivem Raderlebnis

Wissenswertes

Start/Ziel: Passau

Länge: ca. 191 km

Tagesetappen: ca. 24 – 45 km

Streckenprofil: Leichte Radtour, ebener Verlauf auf gut ausgebauten Radwegen.

Mietrad: 21-Gang-Tourenrad UNISEX mit Freilauf und Felgenbremsen.

E-Bike: Mit Rücktritt, Kindersitz, Kinderanhänger sowie Nachziehrad auf Anfrage. Alle Leihfahräder sind mit einer geräumigen Packtasche ausgestattet. Fahrradhelme (ca. 36 €) im Bordshop erhältlich. Mitnahme der eigenen Räder siehe Preistabelle.

Anreise Bahn: Bahnstation: Passau, ca. 25 Minuten zum Anleger.

Anreise PKW: Gebührenpflichtige Parkplätze (Freigelände) in Passau inklusive Transfer zum Schiff und zurück (ca. 75 €/Pkw/Aufenthalt), Parkgarage (ca. 87 €/Pkw/Aufenthalt). Jeweils zahlbar vor Ort.

MS Vivienne

Das Premiumschiff (renoviert 2020) bietet ein geschmackvolles, hochwertiges Ambiente, teilweise überdachtes Sonnendeck und Panoramalounge mit Bar. Panoramarestaurant mit kulinarischen Köstlichkeiten aus den Donaualändern. Wellnessbereich. WIFI an Bord vorhanden (Verbindung kann variieren, zahlbar vor Ort).

So wohnen Sie

76 Außenkabinen: 15 - 30 qm, Doppelbetten (in 2 Einzelbetten trennbar), Dusche/WC, Föhn, Telefon, Sat-TV, Safe und regulierbare Klimaanlage. Suiten zusätzlich mit Balkon, Minibar (geg. Gebühr) und Kaffeemaschine.

KD1/KE1: 2-Bett- bzw. 1-Bett-Kabine Standard Hauptdeck, Halbfenster nicht zu öffnen.

KD2: 2-Bett-Kabine Komfort Mitteldeck, Panoramafenster nicht zu öffnen.

KD3: 2-Bett-Kabine Superior Mitteldeck und Oberdeck, französischer Balkon.

KD4/KR4: 2- bzw. 3-Bett-Kabine JuniorSuite Oberdeck, französischer Balkon (ca. 22 qm).

KD5: 2-Bett-Kabine Master Suite Oberdeck, französischer Balkon (ca. 30 qm).

Leistungen

- 7 Nächte/Vollpension (Frühstücksbuffet, Mittagssnack/Lunchpaket, Kaffee/Kuchen, Abendessen 2- bis 3-Gang-Wahlmenüs, Mitternachtssnack)
- Gala-Dinner mit Farewell-Cocktail
- Kapitänsempfang mit Begrüßungs-Cocktail
- Passagier-/Hafentaxen
- Bordreiseleitung, tägliche Radtourbesprechung
- detaillierte Reiseunterlagen, GPS Daten, Radreise App/Kabine

Mindestteilnehmerzahl: 90 Personen

Späteste Absage 28 Tage vor Anreise.

Zubuchbare Leistungen

Fakultative Ausflüge können einzeln oder als vergünstigstes Ausflugspaket nur an Bord gebucht werden.

Gut zu Wissen

- Auch als **geführte Radtour mit Radreiseleitung** während der gesamten Tour, Mostverkostung, Weinverkostung beim Winzer in der Wachau, 2x Stadtrundfahrt: Wien per Rad, Budapest HOP-ON/HOP-OFF Bus, diverse Fährfahrten, Fahrrad-Leihhelm (für Erwachsene) buchbar. Leistung 2764Y5 p. P. ab 299 €

Anreise: 5.5., 26.5., 16.6., 14.7., 4.8., 1.9., 22.9.



Kabinenbeispiel Mitteldeck

Donau mit Rad & Schiff – MS SE-Manon

8-tägige Radkreuzfahrt Passau – Budapest – Passau

Mit Rad und Schiff entlang der Donau – ein ganz besonderes Erlebnis, denn Ihr „schwimmendes Hotel“ ist immer dabei! Erleben Sie die Schlägener Donauschlinge, die Weinterrassen der Wachau sowie die Metropolen Wien, Bratislava und Budapest.

Ihre Reise

1. Tag: Individuelle Anreise nach Passau. Einschiffung ab 17 Uhr. Gegen 19 Uhr Abfahrt nach Engelhartszell, Ankunft ca. 21 Uhr.
2. Tag: Engelhartszell – Brandstatt (ca. 40 – 50 km). In Engelhartszell mit dem einzigen Trappistenkloster Österreichs beginnt Ihre Radtour durch die romantische Flusslandschaft der Donauschlinge, einem der schönsten Donauabschnitte mit verträumten Dörfern am Fuße von saftig-grün bewaldeten Hängen. In Brandstatt gehen Sie wieder an Bord und setzen die Reise per Schiff fort.
3. Tag: Bratislava (Rundtour ca. 55 km). Ankunft per Schiff in Bratislava. Radtour von Bratislava via Hainburg zum imposanten Schloss Hof mit seinem prachtvollen Terrassengarten und weiter über Devin zurück nach Bratislava. Tipp: Fahrt mit dem Oldtimerzug durch die zauberhafte Altstadt. Genießen Sie von der Pressburg einen herrlichen Rundblick über die Hauptstadt der Slowakei. Nachts Schifffahrt nach Budapest.
4. Tag: Budapest oder Radtour Szentendre (ca. 48 km). Frühaufsteher genießen vom Sonnendeck einen fantastischen Ausblick auf die majestätische Landschaft des Donauknies und auf das atemberaubend schöne Panorama von

Budapest. Erkunden Sie die unzähligen Sehenswürdigkeiten Budapests oder unternehmen Sie einen Radausflug in das kleine Künstlerstädtchen Szentendre mit liebevoll restaurierter Altstadt, zahlreichen Kirchen und Kunstgalerien. Nachts Schifffahrt nach Vác.
5. Tag: Vác – Esztergom (ca. 50 km). Die Radtour durch das Donauknies ist auch ein Ausflug in die Geschichte Ungarns. Von der Barockstadt Vác mit dem einzigen Triumphbogen Ungarns radeln Sie durch die malerische, sanft hügelige Landschaft der Ungarischen Wachau bis nach Esztergom, wo die prachtvolle Basilika hoch über dem Burgviertel in den Himmel ragt. Nachmittags Schifffahrt nach Wien.
6. Tag: Wien – Nussdorf. Heute ist Zeit, um die Schönheiten Wiens zu entdecken: z. B. die Hofburg, den Stephansdom, den Prachtboulevard Ringstraße mit Staatsoper, Burgtheater oder das Rathaus. In der Nacht Schifffahrt nach Dürnstein oder Rossatz in die schöne Wachau.
7. Tag: Wachau – Melk – Pöchlarn (ca. 40 – 50 km). Die sanfte Hügellandschaft, geprägt von verträumten Dörfern, Weinterrassen, Burgen, Klöstern und Ruinen wird Sie verzaubern. Über dem Barockstädtchen Dürnstein thront der blaue Turm der Stiftskirche, ein Wahrzeichen der Wachau. Nachmittags erwartet Sie das

imposante Stift Melk, einer der bedeutendsten Barockbauten Österreichs. In Pöchlarn gehen Sie wieder an Bord. Am Abend feierliches Abschiedsdinner. Nachts Schifffahrt nach Passau.
8. Tag: Individuelle Rückreise. Entspannt und ausgeruht erreichen Sie um ca. 10 Uhr Passau. Im Anschluss Ausschiffung und individuelle Heimreise.



Preise pro Person in € (Laut Programm)				
ANF H/Leistung 276468 (Region: MEU)				
Unterbr.	A	B	C	EZZ
KD1 L	1.149	—	—	575
KD2 L	1.399	—	—	700
KD3 L	1.599	—	—	800

Ermäßigung im Zustellbett für 3. Pers. (KR1/KR2/KR3): bis 12 J.=20 %
 Zusatzleistungen (ANF ZUB/Leistung: 276510)
X01 X Mietrad für die Radreise 112
X02 X E-Bike für die Radreise 249
A 21.6., 28.6., 5.7., 26.7., 2.8., 9.8., 30.8., 6.9., 13.9., 20.9.



Ihre Vorteile

- kein täglicher Hotelwechsel
- Höhepunkte: Schlägener Schlinge, faszinierende Wachau, Donauknies, die pulsierenden Städte Wien, Bratislava und Budapest

Wissenswertes

Start/Ziel: Passau
Länge: ca. 180 – 250 km
Tagesetappen: ca. 25 – 55 km
Streckenprofil: Leichte Radtour. Ebene Verlauf auf gut ausgebauten Radwegen bzw. Landstraßen. Alternativ zur Radfahrt erreichen Sie Ihr Ziel auch per Schiff.
Mietrad: 7-Gang-Unisex-Tourenräder.
E-Bike: 8-Gang mit vollintegrierten 500 Wh Bosch-Akkus mit Wahl zwischen Shimano-Freilauf-Schaltung oder Rücktrittbremse (bitte bei Buchung als unverbindlichen Kundenwunsch angeben) inklusive Gepäckträgertasche und Leihradversicherung. Rahmen (Rahmenhöhen von 45/50/55). Mit extra tiefen Einstiegen garantieren sie auch dem Gelegenheitsfahrer ein sicheres Gefühl. Alle Räder sind mit Luftpumpe, Service-Set inklusive Werkzeug und Ersatzschlauch ausgerüstet.
Anreise Bahn: Passau
Anreise PKW: Parkplatz auf umzäunten Freigelände inklusive Shuttle-Service ab/ zum Schiff 78 € oder Parkgarage inklusive Shuttle-Service ab/zum Schiff 92 € (mit Anmeldung, zahlbar vor Ort).

MS SE-Manon

Baujahr: 1999, Renovierung: 2019, Flagge: Niederlande, Länge: 110 m, Breite: 11,40 m, Tiefgang: 1,50 m, Besatzung: ca. 30 Personen, Kabinanzahl: 74. An Bord erwartet Sie eine entspannte und gemütliche Atmosphäre. Alle 74 Kabinen (ca. 14 qm) sind Außenkabinen und komfortabel mit Dusche, WC, Föhn, TV, Safe, Haustelefon, individuell regulierbarer Klimaanlage und Hotelbetten eingerichtet. Restaurant mit Panoramaaussicht, Panoramalounge, kleine Bibliothek. Sonnendeck, Außenpool (ca. 9 m x 4,5 m, ca. Mai-August, wetterabhängig). Wellnessbereich mit Sauna, Whirlpool und Fitnessgeräten.

So wohnen Sie

KD1/KE1: 2-Bett-Kabine Hauptdeck für 1-2 Personen (untenliegend). Kleines Fenster, das nicht geöffnet werden kann.
KD2/KE2: 2-Bett-Kabine Mitteldeck für 1-2 Personen (mittig). Panoramafenster zum Öffnen.
KD3/KE3: 2-Bett-Kabine Oberdeck für 1-2 Personen (auf Anfrage Kabine mit Badewanne). Fenstertür (kann komplett geöffnet werden).

Leistungen

- 7 Nächte/Vollpension (Frühstück, Lunchpaket für Fahrradtouren oder kleines Mittagessen, Kaffee und Kuchen am Nachmittag, 3-Gang-Abendessen, Abschiedsdinner mit Abschiedsgetränk) in der gebuchten Kabinenkategorie
- Kapitänsempfang mit Begrüßungsgetränk
- Passagier- und Hafengebühren
- Bordreiseleitung und tägliche Tourenbesprechung
- Karten-/Informationsmaterial, GPS-Daten

Mindestteilnehmerzahl 90 Personen
 Späteste Absage bis 21 Tage vor Abreise

Gut zu Wissen

- Fahrplan- und Programmänderungen aufgrund örtlicher Gegebenheiten möglich bzw. vorbehalten.



Kroatien – Inselhüpfen mit Rad & Schiff

8-tägige geführte Radkreuzfahrt durch die Kvarner Bucht

Mit dem charmanten Motorsegler und dem Fahrrad erkunden Sie Kroatiens schönste Buchten und malerischen Inseln mit pittoresken Fischerdörfern. Der perfekte Mix aus Aktiv- und Erholungsurlaub.

Ihre Reise

- 1. Tag: Individuelle Anreise nach Opatija** (ca. 18 km) bis 11 Uhr. Parkplatz steht kostenfrei zur Verfügung. Um ca. 13 Uhr legt Ihr Schiff ab und fährt in Richtung Krk. Unternehmen Sie einen ersten kurzen Radausflug.
- 2. Tag: Insel Krk** (ca. 48 km). Sie fahren durch Kastanien- und Feigenwälder nach Dobrinj und Vrbnik. Immer weiter geht es in Richtung Süden, stets mit wunderschöner Aussicht auf das Punat-Tal bis nach Baška. Die Stadt hat eine lange Geschichte, die bis in die Römerzeit zurückreicht. Hinzu kommen wunderschöne Strände an denen man baden kann.
- 3. Tag: Insel Rab** (ca. 22/43 km). Zuerst geht es mit dem Schiff auf die Insel Rab. Von hier startet ab Lopar Ihre Radtour nach Rab. Nach dem Mittagessen an Bord können Sie entweder Rab besichtigen oder eine weitere Rundtour durch

- das Naturschutzgebiet unternehmen.
- 4. Tag: Insel Pag** (ca. 35 km). Nach der Überfahrt nach Pag geht es mit dem Rad vorbei an den Orten Novalja und vielen alten Olivenhainen bis nach Mandre. Per Schiff schippern Sie dann noch bis nach Ilovik, der „Blumeninsel“.
- 5. Tag: Insel Lošinj** (ca. 20/42 km). Eine weitere Insel steht heute auf dem Programm. Ihr Schiff bringt Sie nach Lošinj. Sie radeln in das idyllische Fischerdorf Veli Lošinj und weiter nach Mali Lošinj. Mali Lošinj liegt in einer malerischen Bucht mit türkisblauem Wasser. Die Stadt entzückt mit hübschen pastellfarbenen Gebäuden und engen Gassen.
- 6. Tag: Lošinj & Cres** (ca. 46 km). Heute folgt eine etwas anstrengendere Etappe. Auf der Panoramaroute geht es leicht hügelig bis Osor und weiter ins Fischerdorf Martinšćica. Während der Etappe bieten sich atemberaubende

- Ausblicke auf das tiefblaue Meer und die grüne Landschaft der Insel. Die Straße windet sich durch Hügel, bietet atemberaubende Aussichten und führt entlang einiger kleinerer Dörfer und Buchten. Anschließend erreichen Sie Cres.
- 7. Tag: Istrien & Opatija** (ca. 27 km). Mit dem Schiff geht es erst nach Mošćenička Draga. Von dort startet Ihre heutige Radtour an der Küste entlang nach Brseč, ein bezauberndes mittelalterliches Dorf an der Westküste der Halbinsel Istrien und Sveta Jelena (Anhöhe mit atemberaubendem Blick über die wunderschöne Bucht). Genießen Sie ein letztes Mittagessen während Ihr Schiff Sie nach Opatija bringt.
- 8. Tag: Ausschiffung gegen 9 Uhr und individuelle Rückreise.**



Preise pro Person in € (lt. Programm)				
MS Kalipsa				
ANF H/Leistung 275100 (Region: CRO)				
Unterbr.	A	B	C	D
KD1 L	799	839	936	996
KE1 L	1.169	1.259	1.404	1.494
A 27.4., 4.5.				
B 11.5., 18.5., 28.9.				
C 25.5., 1.6., 8.6., 14.9., 21.9.				
D 15.6., 31.8., 7.9.				
MS Antonela				
ANF H/Leistung 275101 (Region: CRO)				
Unterbr.	A	B	C	D
KD1 L	859	935	—	—
KE1 L	1.289	1.403	—	—
KD2 L	1.039	1.115	—	—
KE2 L	1.559	1.673	—	—
A 4.5.				
B 25.5.				
MS Meridijan				
ANF H/Leistung 275102 (Region: CRO)				
Unterbr.	A	B	C	D
KD1 L	859	1.039	—	—
KE1 L	1.289	1.559	—	—
KD2 L	1.039	1.219	—	—
KE2 L	1.559	1.829	—	—
A 28.9.				
B 7.9.				
Zusatzleistungen (ANF ZUB/Leistung: 275111)				
X01 X	Mietrad für die Radreise			110
X02 X	E-Bike für die Radreise			185

Ihre Vorteile

- Komfortable Reise ohne Kofferpacken, dank schwimmendem Hotel
- Ihr Schiff liegt über Nacht im Hafen
- viele malerische Badeorte und Buchten Kroatiens auf einer Reise
- Tipps zu Kurztouren oder Badeausflügen

Wissenswertes

- Start/Ziel:** Opatija
- Länge:** 216 – 259 km
- Tagesetappen:** ca. 18 – 48 km
- Streckenprofil:** Mittelschwere Radtour. Teils hügeliges Gelände mit Anstiegen. 95 % befestigte Straßen, 5 % Stein- und Schotterwege. Grundkondition erforderlich.
- Mietrad:** Trekkingräder, ausgelegt für das Fahren auf befestigten Straßen sowie auf Stein-/Schotterwegen. Shimano Schaltung mit Freilauf. **E-Bikes:** Reichweite: bis zu 150 km, Damen-Ausführung mit komfortablem Einstieg, geeignet für Körpergrößen von 160 bis 190 cm, Reifengröße: 26" – 28", Shimano Nexus 8-Gang Nabenschaltung ohne Rücktritt, Handbremsen
- Anreise PKW:** kostenfreier Parkplatz in Opatija (Anmeldung erforderlich, ANF KW PARKRO).

So wohnen Sie

- MS Kalipsa**
Traditioneller Motorsegler für maximal 24 Gäste. Baujahr 1952, Renovierung der Kabinen im Winter 2023/24. Länge: 25 m, Breite: 6 m, Decks: 3, zweckmäßige Ausstattung. Freideck mit Liegestühlen.
- KD1/KE1:** 2-Bett bzw. 1-Bett Kabine: 11 Außenkabinen über Wasserlinie für 1-2 Personen. Kabinen mit Etagenbetten, teilweise mit franz. Betten und einer Einzelkoje.
- MS Antonela**
Premium-Kategorie: klassischer Motorsegler, 18 Kabinen (ca. 9 qm), Baujahr 2007. Länge: 33 m, Breite: 7,5 m, Decks: 4, Speisesalon: 130 qm, Freideck mit Liegestühlen.
- KD1/KE1:** 2-Bett Kabine unter Deck, 8 Kabinen mit Bullauge für 1-2 Personen.
- KD2/KE2:** 2-Bett Kabine über Deck, 10 Außenkabinen für 1-2 Personen.
- MS Meridijan**
Premium-Kategorie: klassischer Motorsegler, 19 Kabinen (ca. 10 qm), Baujahr 2007. Länge: 32 m, Breite: 7 m, Decks: 4, Speisesalon, Freideck mit Sitzgelegenheiten.
- KD1/KE1:** 2-Bett Kabine unter Deck, 8 Kabinen mit Bullauge für 1-2 Personen.
- KD2/KE2:** 2-Bett Kabine über Deck, 11 Außenkabinen für 1-2 Personen.
- Alle Kabinen sind mit Dusche/WC und einer Klimaanlage ausgestattet.
- Bordsprache: Deutsch und Englisch.

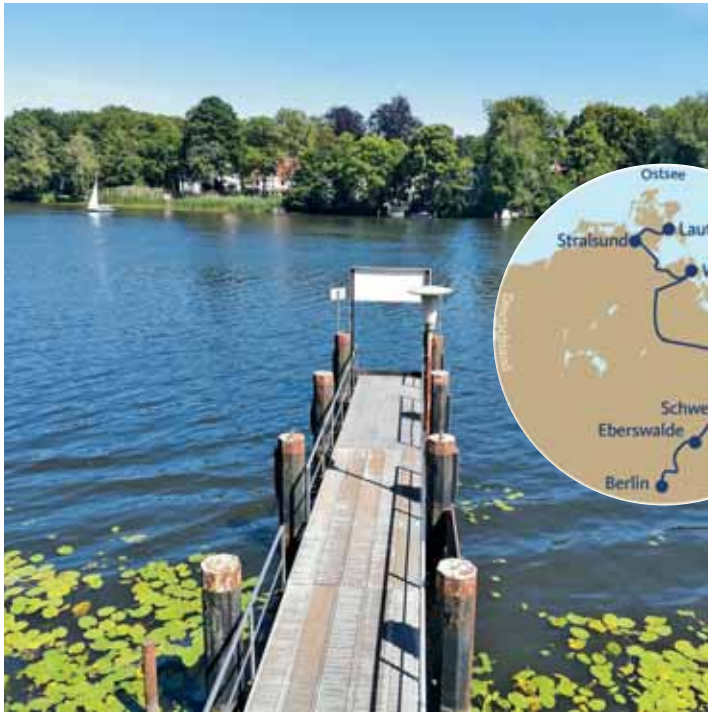
Leistungen

- 7 Nächte inklusive Halbpension auf dem Schiff
- 1x Kapitänsdinner (275101 und 275102)
- 2 Handtücher pro Person (1x Wechsel/ weitere vor Ort zu mieten)
- Parkplatz in Opatija
- unbegrenzt Wasser vom Wasserspender
- tägliche Tourenbesprechungen, deutschsprachiger Radguide
- 7-Tage Servicetelefon
- Karten- und Informationsmaterial

Mindestteilnehmerzahl: 18 Personen
Späteste Absage bis 28 Tage vor Abreise

Gut zu Wissen

- Alle Rad- und Schiffsetappen sind wetterabhängig, Änderungen sind vorbehalten
- Nicht inklusive: Kur- und Hafentaxen (ca. 60 €/W.), Eintritt Nationalparks (ca. 15 € p. P./W.), 10 € p. P. Radmanipulationsgebühr.



Von der Oder zur Ostsee per Rad & Schiff

8-tägige Radkreuzfahrt auf der MS Princess Berlin – Stralsund

Von der Hauptstadt bis an die Ostseeküste! Genießen Sie die Schönheit der Oderlandschaft, barocke Schlösser sowie die berühmte Bäderarchitektur Usedom und Rügens entspannt per Rad und an Bord der MS Princess.

Ihre Reise

1. Tag: Individuelle Anreise nach Berlin. Einschiffung ab 16 Uhr. Vielleicht haben Sie noch Zeit für einen Bummel über den Kurfürstendamm oder einen Blick durchs Brandenburger Tor?

2. Tag: Berlin – Eberswalde (ca. 40 km). Durch das Ruppiner Seengebiet führt der gut ausbaute Radweg Richtung Norden nach Oranienburg. Sehenswert ist das Barockschloss mit Park, Museum und Orangerie. Hier gehen Sie wieder an Bord und fahren bis nach Eberswalde. Im Herzen der Stadt, am Finowkanal, befindet sich die älteste betriebsfähige Schleuse Deutschlands, die seit 1978 ein technisches Denkmal ist.

3. Tag: Eberswalde – Schwedt (ca. 30 – 65 km). Zunächst geht es auf dem Treidel-Fahrradweg am Finowkanal entlang durch wunderschöne Landschaft, an Wäldern, Lichtungen und kleinen Anhöhen vorbei in Richtung Niederfinow (Schiffshebewerk – eine Begehung ist jederzeit möglich) nach Hohensaaten. Dort Rückkehr an Bord und Schifffahrt nach Schwedt. Wer mag, radelt von Hohensaaten weiter bis Schwedt (ca. 32 km).

4. Tag: Schwedt – Stettin (ca. 30 km). Heute durchqueren Sie ein Stück das einzigartige grenzüberschreitende Schutzgebiet „Internationalpark Unteres Odertal“ bis nach Mescherin, wo Sie wieder an Bord gehen. Im Anschluss Schifffahrt nach Stettin, der grünen polnischen Stadt an der Odermündung und einer der größten Ostseehäfen. Sehenswert ist die Altstadt und das Schloss der Herzöge von Pommern.

5. Tag: Stettin – Wolgast. Erholungstag an Bord. Heute verbringen Sie den ganzen Tag an Bord. Nach einer letzten engen Durchfahrt gelangt Ihr Schiff auf die weitläufige Wasserfläche des Stettiner Haffs (Oderhaff). Nach der Durchquerung erreichen Sie Wolgast, das „Tor zur Insel Usedom“. Sehenswert ist die mittelalterliche Altstadt mit Rathaus und Petrikirche.

6. Tag: Wolgast – Lauterbach (ca. 15 km). Morgens radeln Sie über Zecherin, Karlshagen-Hafen nach Peenemünde. Unser Tipp: das Historisch-Technische Museum im ehemaligen Kraftwerk. Bei schönem Wetter lohnt auch die längere „Strandroute“ über Zinnowitz und Trassenheide. In Peenemünde gehen Sie wieder an Bord. Schifffahrt nach Lauterbach auf der Insel Rügen. Ankunft gegen 21 Uhr.

7. Tag: Lauterbach – Stralsund (ca. 50 km). Einen Besuch der nahe gelegenen „weißen“ Stadt Putbus (ca. 2 km) mit ihrem bekannten „Circus“ sollten Sie nicht verpassen. Klassizistische Gebäude säumen diesen kreisrunden Platz. Ihre heutige Radtour führt Sie weiter über Garz, Groß Schoritz, den Geburtsort von Ernst Moritz Arndt, Poseritz und Gustow mit der bekannten Dorfkirche. Im Anschluss geht es über den Rügendamm nach Stralsund, wo Sie wieder auf Ihr Schiff treffen. Auf einem Spaziergang durch die historische Altstadt der Hansestadt, die auf einem Inselchen liegt, werden Sie immer wieder auf außergewöhnliche Sehenswürdigkeiten treffen.

8. Tag: Individuelle Rückreise. Nach dem Frühstück Ausschiffung bis 9 Uhr.



MS Princess, Restaurant



Preise pro Person in € (laut Programm)				
ANF H/Leistung 273300 (Region: RRD)				
Unterbr.	A	B	C	EZZ
KD1 L	1.049	—	—	—
KD2 L	1.199	—	—	300
KD3 L	1.449	—	—	—
Kurtaxe vor Ort zahlbar, ca. 1-5 € pro Person/Nacht				
Zuschlag (ANF ZUB/Leistung: 2733Y1)				
X01 X	Mitnahme eigenes Rad/Radreise	29		
Zusatzleistungen (ANF ZUB/Leistung: 2733L0)				
X01 X	Mietrad für die Radreise	112		
X02 X	E-Bike für die Radreise	249		
A 18.5., 1.6., 15.6., 29.6., 13.7., 27.7., 10.8., 24.8., 7.9.				

Wissenswertes

Start: Berlin **Ziel:** Stralsund
Länge: ca. 160 – 195 km
Tagesetappen: ca. 30 – 65 km
Streckenprofil: Mittelschwere Radtour. Asphaltierte Radwege, verkehrsarme Strecken sowie sandige Feld- und Waldwege. Kürzere Teilstücke entlang von Bundesstraßen. Einige steilere Anstiege und Abfahrten.
Mietrad: 7-Gang-Unisex-Tourenräder.
E-Bike: 8-Gang mit vollintegrierten 500 Wh Bosch-Akkus. Alle Räder der Firma Velo de Ville mit Sattel von Selle Royal, Handbremse, Wahl zwischen Shimano-Freilauf-Schaltung oder Rücktrittbremse von Shimano (bei Buchung als unverbindlichen Kundenwunsch angeben) inklusive Gepäckträgertasche und Leihradversicherung. Rahmenhöhen von 45/50/55. Luftpumpe, Service-Set inklusive Werkzeug und Ersatzschlauch.
Anreise Bahn: Berlin
Anreise PKW: Z. B. Parkhaus „Hallen am Borsigturm“ (ca. 1.600 Stellplätze, durchgehend geöffnet), Tagesgebühr ca. 10 €, ca. 800 m von der Anlegestelle. Keine Reservierung möglich.

MS Princess

Die MS Princess ist aufgrund ihrer Abmessungen das ideale Schiff für Fahrten auf der Oder. Entspannen Sie im hell eingerichteten Restaurant und im gemütlichen Salon. Alle Decks, auch das große, zum Teil überdachte Sonnendeck, sind neben den Treppen (sehr steil) über einen Treppenlift erreichbar. Baujahr: 1981. Flagge: Niederlande. Länge: 80 m, Breite: 9,50 m, Tiefgang: 1,30 m. Kabinenanzahl: 49.

So wohnen Sie

Alle Kabinen sind Außenkabinen (ca. 10,5 qm) und mit jeweils zwei getrennten Betten, zentral geregelter Klimaanlage, TV, Safe (Kaution), Dusche, WC und Föhn ausgestattet. Ein Bett wird tagsüber als Sofa und Sitzmöglichkeit hergerichtet.
KD1: 2-Bett-Kabine Hauptdeck vorn/hinten für 2 Personen mit nicht zu öffnendem Fenster im vorderen oder hinteren Teil des Schiffes (Maschinen- und Generatorgeräusche möglich).
KD2/KE2/KR2: 2-Bett-Kabine Hauptdeck für 1-2 Personen mit nicht zu öffnendem Fenster. Einzelkabine=2-Bett-Kabine zur Alleinnutzung.
KD3: 2-Bett-Kabine Oberdeck für 2 Personen und nicht zu öffnendem Fenster.

Leistungen

- 7 Nächte/Vollpension (Frühstück, Lunchpaket für Fahrradtouren oder kleines Mittagessen, Kaffee und Kuchen am Nachmittag, 3-Gang-Abendessen in der gebuchten Kabinenkategorie, Begrüßungsgetränk
- Passagier- und Hafengebühren
- tägliche Radtourenbesprechung
- Bordreiseleitung
- Karten-/Informationsmaterial, GPS-Daten

Mindestteilnehmerzahl: 70 Personen
 Späteste Absage bis 21 Tage vor Abreise.

Gut zu Wissen

- Reiseverlauf, Termine und Preise für die **8-tägige Rad- und Schiffsreise Von der Ostsee zur Oder per Rad & Schiff** Stralsund – Berlin auf der MS Princess (ANF H/Leistung 273310) senden wir Ihnen gern auf Anfrage zu.
- Fahrplan- und Programmänderungen aufgrund örtlicher Gegebenheiten möglich bzw. vorbehalten.
- begrenztes Platzangebot für die Mitnahme eigener Räder (nur auf Anfrage, gegen Gebühr).



Zeeland und Südholland per Rad & Schiff

8-tägige Radkreuzfahrt auf der MS Normandie ab/bis Rotterdam

Entdecken Sie auf dieser Reise die Inseln und Halbinseln Zeelands und Südhollands per Rad und Schiff. Dabei radeln Sie individuell durch die Bilderbuchlandschaften der Region und erleben im Anschluss den Service Ihres „schwimmenden Hotels“, der MS Normandie.

Ihre Reise

1. Tag: Individuelle Anreise nach Rotterdam.

Die Einschiffung erfolgt um ca. 16 Uhr. Vielleicht haben Sie vorher noch Zeit, die großartige Markthalle von Rotterdam zu besuchen. Die Niederländer sagen, sie sei ihre „Antwort auf die Sixtinische Kapelle“. Um ca. 18 Uhr Schifffahrt in die älteste Stadt Hollands, nach Dordrecht, eindrucksvoll zwischen drei großen Flüssen gelegen.

2. Tag: Dordrecht – Willemstad – Hellevoetsluis (ca. 45 km).

Ihr Schiff bringt Sie am Morgen in das kleine Willemstad. In der Festungsstadt aus dem 17./18. Jahrhundert können Sie in vielen Restaurants fangfrischen Fisch probieren. In der Stadt startet Ihre erste Radtour. Sie überqueren den Volkerakdam und fahren entlang Felder und Bauerndörfer bis nach Hellevoetsluis.

3. Tag: Hellevoetsluis – Bruinisse (ca. 45 km).

Unternehmen Sie vor Ihrer Radtour eine Entdeckungsrunde durch den Hafen von Hellevoetsluis und machen Sie einen Abstecher zum südlich gelegenen Leuchtturm. Die Radtour führt Sie heute über den Haringvliet und durch kleine Dörfer wie Stellendam, Melissant und Herkingen. Der Ort verfügt über einen großen Jachthafen und ist beliebt bei Wassersportlern. Über den Grevelingdam fahren Sie in das Dorf Bruinisse und begeben sich auf einen Spaziergang durch den Hafen im Norden des Muscheldorfs.

4. Tag: Bruinisse – Veere (ca. 45 km).

Während Ihrer Radtour bietet sich die Möglichkeit das „Watersnoodmuseum“ (nicht inkl.) zu besuchen. In dem Museum erfahren Sie viel über die Flutkatastrophe 1953 und das „ertrunkene“ Dorf. Viane wurde überschwemmt und nie wieder aufgebaut. Sie fahren weiter in Richtung Zierikzee, eine der 10 schönsten niederländischen Denkmalstädte. Hoch über Zierikzee ist der „Dicke Turm“ zu sehen. Ein Besuch des historischen Zentrums lohnt sich. Ihre Fahrt geht weiter über die 5 km lange und auf 54 Pfeilern errichtete Zeelandbrug bis zu Ihrem heutigen Ziel Veere. In dem Hafen der kleinen Stadt haben früher reich beladene schottische Schiffe angelegt, heute finden Sie dort eindrucksvolle Yachten.

5. Tag: Radrundtour Neeltje Jans (ca. 35 – 50 km).

Erleben Sie auf der heutigen Radtour das „Bilderbuch Holland“. Entdecken Sie die ehemalige Arbeitsinsel Neeltje Jans, die extra für den Bau des Sturmflutwehres der Oosterschelde, das beeindruckende Bauwerk der Deltawerke, aufgespült worden ist. Sie haben die Möglichkeit, die Schleusen nicht nur aus nächster Nähe, sondern auch von innen zu bewundern. Der angrenzende Freizeitpark „Deltapark“ gibt einen Einblick in das Leben der Seelöwen und in die Unterwasserwelt der Oosterschelde (fakultativ).

6. Tag: Radrundtour Middelburg, Schifffahrt Veere – Dordrecht (ca. 40 km).

Zuerst stoppen

Sie heute in der Hauptstadt Zeelands, Middelburg. Sie war einst die zweitwichtigste Stadt der Niederlande. Viele Geschäfte und Cafés laden zum Schlendern und Verweilen ein. Ihre Radtour führt weiter durch die schöne holländische Landschaft der Halbinsel Walcheren. In der Umgebung erwarten Sie Strände, Wälder und Dünen.

7. Tag: Dordrecht – Rotterdam (ca. 40 km).

Heute steht Ihre letzte Radetappe an. Sie erleben die berühmten 19 Windmühlen am Kinderdijk. Sie stammen aus dem 18. Jahrhundert und sind Teil des UNESCO Weltkulturerbes. Ihre Radtour führt Sie weiter entlang der Maas, bis Sie in Rotterdam ankommen. In Rotterdam befindet sich der größte Tiefwasserhafen Europas. Eine Hafenrundfahrt (nicht inklusive) lohnt sich, denn hier können Sie die Skyline und beeindruckende Architektur der Stadt vom Wasser aus bestaunen.

8. Tag: Individuelle Rückreise.

Nach dem Frühstück Ausschiffung bis 9 Uhr.



MS Normandie Kabinenbeispiel



Preise pro Person in € (laut Programm) ANF H/Leistung 273551 (Region: WEU)				
Unterbr.	A	B	C	EZZ
KD1 L	1.049	—	—	—
KD2 L	1.199	—	—	400
KD3 L	1.149	—	—	—
Zuschlag (ANF ZUB/Leistung: 2735Y2)				
X01 X	Mitnahme eigenes Rad/Radreise			29
Zusatzleistungen (ANF ZUB/Leistung: 2735L3)				
X01 X	Mietrad für die Radreise			109
X02 X	E-Bike für die Radreise			249
A Anreise samstags vom 25.5.-15.6., 3.8.-24.8.				



MS Normandie

Wissenswertes

Start/Ziel: Rotterdam

Länge: ca. 250 – 270 km

Tagesetappen: ca. 35 – 50 km

Streckenprofil: Leichte Radtour. Flache Strecken. Mit Seewind ist zu rechnen.

Mietrad: 7-Gang-Unisex-Tourenräder.

E-Bike: 8-Gang mit vollintegrierten 500 Wh Bosch-Akkus. Alle Räder der Firma Velo de Ville mit Sattel von Selle Royal, Handbremse, Wahl zwischen Shimano-Freilauf-Schaltung oder Rücktrittbremse von Shimano (bei Buchung als unverbindlichen Kundenwunsch angeben) inklusive Gepäckträgertasche und Leihradversicherung. Rahmenhöhe von 45/50/55. Luftpumpe, Service-Set inklusive Werkzeug, Ersatzschlauch.

Anreise Bahn: Rotterdam

Anreise PKW: Z. B. „Parkeergarage de Boompjes“ unweit des Schiffsanlegers (ca. 10 Gehmin.), ca. 25 €/24 Std. (keine Reservierung möglich) oder Valet Parking auf einem bewachten Parkplatz bis zu ca. 170 €/Woche (Tarif nach Auslastung, vor Ort zahlbar).

MS Normandie

Gemütliches Mittelklasseschiff mit persönlicher und familiärer Atmosphäre. Freundlicher Panoramasalon mit Bar auf dem Oberdeck, geschmackvolles Restaurant (kein direkter Zugang vom Kabinenbereich) auf dem Hauptdeck. Großzügiges Sonnendeck mit Sitzgruppen und Liegestühlen. Baujahr: 1989, Renovierung: 2019/2020. Flagge: Niederlande. Länge: 91,20 m, Breite: 10,50 m, Tiefgang: 1,60 m. Besatzung: ca. 19 Personen, Kabinenzahl: 51.

So wohnen Sie

Alle Kabinen mit zentral geregelter Klimaanlage, Flachbildfernseher, Safe, Dusche, WC, Föhn.

KD1: 2-Bett-Kabine Hauptdeck für 2 Personen (ca. 10-11 qm) mit 2 unteren Hotelbetten und nicht zu öffnendem Panoramafenster.

KD2/KE2: 1-Bett-/2-Bett-Kabine Oberdeck für 1-2 Personen (ca. 10-11 qm) mit 2 unteren Hotelbetten und zu öffnendem Panoramafenster. Die 1-Bett-Kabinen sind kleiner (ca 7 qm).

KD3: 2-Bett-Kabine Oberdeck achtern für 2 Personen (ca. 10-11 qm) mit 2 unteren Hotelbetten und einem zu öffnendem Panoramafenster. Die Kabinen befinden sich im hinteren Teil des Schiffes (Maschinen- und Generatorräume bei fahrendem und stehendem Schiff eventuell wahrnehmbar).

Leistungen

- 7 Nächte/Vollpension (Frühstück, Lunchpaket für Fahrradtouren oder kleines Mittagessen, Kaffee und Tee am Nachmittag, 3-Gang-Abendessen) in der gebuchten Kabinenkategorie
- Begrüßungsgetränk
- Passagier- und Hafengebühren
- tägliche Radtourenbesprechung
- Bordreiseleitung
- Karten-/Informationsmaterial, GPS-Daten

Mindestteilnehmerzahl: 60 Personen
Späteste Absage bis 21 Tage vor Anreise.

Gut zu Wissen

- Reiseverlauf, Termine und Preise für die **8-tägige Rad- und Schiffsreise Süd-Holland** auf der MS Normandie ab/bis Rotterdam (ANF H/Leistung 273550) senden wir Ihnen gern auf Anfrage zu.
- Fahrplan- und Programmänderungen aufgrund örtlicher Gegebenheiten möglich bzw. vorbehalten.
- begrenztes Platzangebot für die Mitnahme eigener Räder (nur auf Anfrage, gegen Gebühr).



Süd-Holland und Nord-Holland per Rad & Schiff

8-tägige Rad- & Schiffsreisen ab/bis Amsterdam

Lernen Sie auf zwei Routen die Schönheiten Süd- und Nord-Hollands kennen. Von den historischen Altstädten von Haarlem, Delft und Gouda bis zur modernen Architektur Rotterdams mit dem größten Hafen Europas erwarten Sie zahlreiche Höhepunkte.

Süd-Holland

- 1. Tag: Individuelle Anreise nach Amsterdam.** Einschiffung ca. 14-16.30 Uhr. Abendessen und Übernachtung an Bord in Amsterdam.
- 2. Tag: Amsterdam – Breukelen – Utrecht – Rotterdam** (ca. 20 – 39 km). Von Breukelen radeln Sie entlang der Vecht gesäumt von Schlössern, Villen und Teehäusern bis Utrecht. Besuch der historischen Stadt mit dem Dom und den Grachten. Schiffsfahrt Utrecht – Rotterdam.
- 3. Tag: Rotterdam – Schiedam – Delft – Rotterdam** (ca. 48 km). Über die Jeneverstadt Schiedam geht es nach Delft, das wegen seines Porzellans berühmt ist. Besuchen Sie die Altstadt und die Porzellanfabrik. Rückfahrt Rotterdam. Geführter Stadtpaziergang (inkl.)
- 4. Tag: Rotterdam – Ablasserdam – Kinderdijk – Gouda – Schoonhoven** (ca. 30 – 58 km). Radfahrt oder mit dem „Wasserbus“ nach Ablasserdam. Sie erleben Kinderdijk (UNESCO-Weltkulturerbe) mit seinen 19 Windmühlen. Radtour in die Käsestadt Gouda oder kürzere Tour durch den Polder Ablasserwaard. Beide Touren enden in der Silberstadt Schoonhoven.
- 5. Tag: Schoonhoven – Oudewater – Utrecht – Haarlem** (ca. 36 – 44 km). Radtour von Schoonhoven durch das bezaubernde „Grüne Herz“ entlang kleiner Dörfer nach Utrecht. Sie können einen traditionellen Käsebauernhof und das Hexenwaage-Haus in Oudewater besuchen. Schiffsfahrt von Utrecht nach Haarlem.
- 6. Tag: Haarlem – Nordseeküste – Harlem – Zaandam** (ca. 40 – 50 km). Sie haben 2 Radtouren zur Wahl: Beide Touren führen durch die Kennemerdünen, einem Naturschutzgebiet mit Vögeln, schottischen Hochlandrindern und Shetlandponys zu den Badeorten Bloemendaal aan Zee und Zandvoort bis nach Haarlem. Die längere Tour führt zum historischen Pumpwerk DeCruquius, der größten Dampfmaschine der Welt. Schiffsfahrt nach Zaandam.
- 7. Tag: Zaandam – Amsterdam** (ca. 32 – 53 km). Fahrt zum Freilichtmuseum „Zaanse Schans“, (freier Eintritt), einem traditionellen Dorf mit urigen Holzhäusern und Windmühlen. Über das Naherholungsgebiet Twiske geht es nach Amsterdam. Nachmittag und Abend Zeit zur individuellen Entdeckung der Hauptstadt.
- 8. Tag: Individuelle Rückreise.** Ende Ihrer Reise. Ausschiffung nach dem Frühstück, bis 9.30 Uhr.

Nord-Holland und Friesland

- 1. Tag: Individuelle Anreise nach Amsterdam.** Einschiffung ca. 14-16.30 Uhr. Abendessen und Übernachtung an Bord in Amsterdam.
- 2. Tag: Amsterdam – Zaandam – „Zaanse Schans“ – Alkmaar** (ca. 44 km). Radtour durch das Polderland bis zum Freilichtmuseum „Zaanse Schans“ (freier Eintritt), ein traditionelles Dorf mit Holzhäusern und Windmühlen. Besuchen Sie das ehemalige Walfischfängerdorf De Rijp und die Museumsmühle Schemmerhorn. In der schönen Stadt Alkmaar gehen Sie an Bord.
- 3. Tag: Dünen tour Alkmaar – Den Helder** (ca. 33 – 40 km). Sie entdecken das 5.300 Hektar große Nordholländische Dünenreservat. In den Dünen wird das Trinkwasser für nahezu ganz Nordholland gewonnen. Nach einem Besuch am Strand und im Künstlerdorf Bergen radeln Sie nach Alkmaar. Schiffsfahrt über den Nordholland-Kanal zum Marinehafen Den Helder.
- 4. Tag: Rundtour ab/bis 't Horntje – Den Helder – Den Oever** (ca. 34 – 51 km). Fährfahrt (inkl.) zur Insel Texel. Radtour über die größte der niederländischen Nordseeinseln. Besuchen Sie die Seehundeauffangstation Ecomare. Fährfahrt nach Den Helder. Schiffsfahrt über das Wattenmeer zum Hafen von Den Oever.
- 5. Tag: Den Oever – Stavoren – Südwest-Friesland: Rundtour ab/bis Stavoren** (ca. 43 – 55 km). Das Schiff überquert das IJsselmeer bis Stavoren in Friesland. 2 Radtouren zur Wahl mit Besuch des Naturgebiets Gaasterland. Abend im kleinen Hafen von Stavoren.
- 6. Tag: Stavoren – Medemblik – Hoorn – Enkhuizen** (ca. 39 – 51 km). Radtour über den Deich am IJsselmeer nach Enkhuizen, eine geschichtsträchtige Stadt mit Schifffahrtstradition. Besuchen Sie das „Zuiderzeemuseum“. Alternativ längere Radtour nach Hoorn, das im 17. Jh. zu den bedeutendsten Welthäfen gehörte. Besuch der Altstadt. Fahrt nach Enkhuizen. Möglichkeit zum Stadtpaziergang.
- 7. Tag: Enkhuizen – Volendam – Waterland – Amsterdam** (ca. 28 – 50 km). Schiffsfahrt nach Volendam. In der Nähe von Volendam können Sie einen Käsebauernhof besuchen. Radtour durch die wunderschöne Region Waterland. Empfehlenswert ist ein Abstecher zur ehemaligen Insel Marken. Am Nachmittag und Abend Zeit zur individuellen Entdeckung Amsterdams.

8. Tag: Individuelle Rückreise. Ende Ihrer Reise. Ausschiffung nach dem Frühstück, bis 9.30 Uhr.



Preise pro Person in € (laut Programm)
Süd-Holland De Holland
ANF H/Leistung 273541 (Region: WEU)

Unterbr.	A	B	C	D	EZZ
KD1 L	759	959	1.069	1.169	ab 380
KD2 L	1.009	1.209	1.319	1.469	ab 505
KD3 L	1.259	1.459	1.569	1.719	–

Preise pro Person in € (laut Programm)
Süd-Holland De Amsterdam
ANF H/Leistung 273541 (Region: WEU)

Unterbr.	A	B	C	D	EZZ
KD1 L	799	999	1.099	1.199	ab 400
KD2 L	1.049	1.249	1.349	1.449	ab 525
KD3 L	1.299	1.499	1.599	1.749	–

A De Holland 31.3., 7.4.
De Amsterdam 30.3., 6.4., 5.10., 12.10.
B De Amsterdam 13.4., 20.4., 28.9.

C De Holland 21.4.
De Amsterdam 27.4., 14.9., 21.9.
D De Holland 19.5., 16.6., 28.7., 11.8.
De Amsterdam samstags vom 4.5.-7.9.

Preise pro Person in € (laut Programm)
Nord-Holland und Friesland De Willemstad
ANF H/Leistung 273543 (Region: WEU)

Unterbr.	A	B	C	D	EZZ
KD1 L	759	959	1.069	1.169	ab 380
KD2 L	959	1.159	1.319	1.419	ab 480
KD3 L	1.259	1.459	1.619	1.719	–

Nord-Holland und Friesland De Holland
ANF H/Leistung 273542 (Region: WEU)

Unterbr.	A	B	C	D	EZZ
KD1 L	759	959	1.069	1.169	ab 380
KD2 L	1.009	1.209	1.319	1.469	ab 505
KD3 L	1.249	1.449	1.569	1.719	–

A De Willemstad 6.4., 5.10.
De Holland 13.10.
B De Willemstad 13.4., 20.4., 28.9.
De Holland 14.4.

C De Willemstad 27.4., 14.9., 21.9.
De Holland 28.4.
D De Willemstad samstags vom 4.5.-7.9.
De Holland 26.5., 23.6., 18.8.

Zusatzleistungen (ANF ZUB/Leistung: 2735L6)

X01 X	Mietrad für die Radreise	90
X02 X	E-Bike für die Radreise	225

Wissenswertes

Start/Ziel: Amsterdam
Länge: ca. 206 – 292 km
Tagesetappen: ca. 20 – 58 km
Streckenprofil: Leichte Radtouren. Die Strecken sind in der Regel flach.
Mietrad: Tourenfahrräder mit leichtem Aluminiumrahmen. **E-Bikes:** Räder mit mindestens 7 Gängen, Motor inkl. 400-WH-Akku (drei Unterstützungsstufen). Alle Räder verfügen über einen höhenverstellbaren Gel-Sattel, einfach zu bedienendes Schloss und Anti-Pannen-Reifen.
Anreise Bahn: Amsterdam
Anreise PKW: Amsterdam: bewachtes Valet-Parking inklusive 2x Autotransfer ca. 175 € (vor Abreise anmelden, vor Ort zahlbar, Zusatzkosten für Fahrradträger).

De Holland

Siehe Seite 17.

De Amsterdam

Eindrucksvolles, gepflegtes Schiff (Länge 94,8 m, Breite 11 m) mit Restaurant im Unterdeck, Lounge mit Bar auf dem Oberdeck, überdachtes Sonnendeck, WLAN, Fahrradstellplatz.

De Willemstad

Komfortables Schiff (Länge 91,35 m, Breite 10,45 m) mit Restaurant im Unterdeck, Salon mit Bar auf dem Oberdeck, überdachtes Sonnendeck, WLAN, Fahrradstellplatz.

So wohnen Sie

De Holland: Siehe Seite 17.

De Amsterdam: 56 Kabinen/max. 112 Passagiere. Zweibettkabinen mit 2 separaten Einzelbetten (200 x 80 cm), teilweise zu öffnendes Fenster. Suiten mit Einzelbetten nebeneinander als Doppelbett (200 x 160 cm), Schreibtisch mit Stauraum, Minibar, französischem Balkon mit Schiebetüren. Alle Kabinen mit individuell regulierbarer Klimaanlage, TV, Liege-/Hängeschrank, Minisafe, Dusche, WC, Waschbecken, Föhn.
KD1/KE1: 1-Bett-/2-Bett-Kabine Unterdeck Kabine für 1-2 Personen (ca. 11 qm).
KD2/KE2: 1-Bett-/2-Bett-Kabine Oberdeck für 1-2 Personen (ca. 11 qm).
KD3: 2-Bett-Kabine/Suite Oberdeck für 2 Pers. (ca. 15 qm). Wie KD2, jedoch größer.

De Willemstad: 48 Kabinen/max. 96 Passagiere. Zweibettkabinen mit 2 getrennten Betten und mit zu öffnendem oberen Klappfenster im Unterdeck und zu öffnenden Panoramafenster auf dem Oberdeck. Suiten zusätzlich mit kleiner Sitzecke, französischem Balkon inklusive Schiebetür. Alle Kabinen mit individuell regelbarer Klimaanlage, TV, Minisafe, Dusche, WC, Föhn.
KD1/KE1: 1-Bett-/2-Bett-Kabine Unterdeck für 1-2 Personen (ca. 10 qm).
KD2/KE2: 1-Bett-/2-Bett-Kabine Oberdeck für 1-2 Personen (ca. 10 qm).
KD3: 2-Bett-Kabine/Suite Oberdeck für 2 Pers. (ca. 15 qm). Wie KD2, jedoch größer.

Leistungen

- 7 Nächte/Vollpension (Frühstück, Lunchpaket für Fahrradtouren oder kleines Mittagessen, Kaffee und Tee am Nachmittag, 3-Gang-Abendessen) in der gebuchten Kabinenkategorie, Begrüßungsgetränk
- Passagier- und Hafengebühren
- tägliche Kabinenreinigung, Bettwäsche- und Handtuchwechsel nach Bedarf
- einige kurze Rundgänge laut Programm
- biologisch abbaubare Wasserflasche
- tägliche Tourenbesprechung, Bordreiseleitung
- Karten-/Informationsmaterial, GPS-Daten

Gut zu Wissen

- Mitnahme eigenes Rad/E-Bike: Siehe S. 17.



Antwerpen



Fluvius



Fluvius, Kabinenbeispiel Oberdeck

Holland und Belgien per Rad & Schiff

8-tägige individuelle Rad- & Schiffsreise Amsterdam – Brügge oder in Gegenrichtung

Diese Reise führt Sie auf den Schiffen MS Fluvius und MS De Holland durch sehenswerte Landschaften in Holland und Flandern. Sie lernen die weltberühmten Städte Amsterdam, Antwerpen, Gent und Brügge kennen.

Ihre Reise

- 1. Tag: Individuelle Anreise nach Amsterdam und Fahrt nach Vianen.** Einschiffung und Check-In um 13 Uhr. Gegen 14 Uhr Fahrt nach Vianen, einer kleinen Festungsstadt an der Lek. Nach dem Abendessen und der Verteilung der Fahrräder findet Ihre erste kurze Testtour in Vianen statt.
- 2. Tag: Vianen – Schoonhoven – Kinderdijk – Dordrecht** (ca. 56 km). Sie radeln zur Silberstadt Schoonhoven. Seit dem 17. Jh. sind hier viele Silberschmiede ansässig. Anschließend geht es weiter der Lek entlang. Sie durchqueren den Polder Alblasserwaard und erreichen Kinderdijk, den Höhepunkt des Tages. Die 19 historischen Windmühlen gehören zum UNESCO-Weltkulturerbe. Besichtigung einer der Windmühlen. Fahrt mit dem „Waterbus“ von Alblasserdam nach Dordrecht, eine der ältesten Städte Hollands.
- 3. Tag: Dordrecht – Tholen – Kreekraschleusen – Antwerpen** (ca. 20 – 36 km). In Tholen startet die heutige Radtour. Sie durchqueren das Waldgebiet „Wouwse Plantage“ und erreichen die beeindruckenden Kreekraschleusen. An Bord Ihres Schiffes geht es nach Antwerpen, die Welthauptstadt des Diamantenhandels. Entdecken Sie die vielen Sehenswürdigkeiten wie das prächtige Renaissance-Rathaus, den historischen „Grote Markt“, die Liebfrauenthede und die mittelalterliche Burg Steen.
- 4. Tag: Antwerpen – Temse – Dendermonde** (ca. 47 – 61 km). Der heutige Abschnitt gehört zu den Natur-Highlights Ihrer Reise. Von Antwerpen geht es an der malerischen Schelde entlang bis nach Dendermonde. Hier erwartet Sie Ihr Schiff zur nächsten Übernachtung.

- 5. Tag: Dendermonde – Gent** (ca. 52 km). Entlang der Schelde radeln Sie nach Gent, wo Ihr Schiff über Nacht in einem Vorort anlegt. Gent ist eine lebendige Universitätsstadt mit einer reichen Geschichte. Gent besitzt mehr als 400 historische Gebäude, über 100 Kirchen und 18 Museen. Die wichtigste Sehenswürdigkeit ist die St. Bavo Kathedrale, wo Sie die weltberühmte „Anbetung des Lamm Gottes“ von Jan Eyck bestaunen können.
- 6. Tag: Gent – Brügge** (ca. 45 km). Ihre Radtour führt durch die bezaubernde Landschaft Westflanderns rund um Brügge, das auch das „Venedig des Nordens“ genannt wird. Die UNESCO-Weltkulturerbestadt hat es geschafft, seine über Jahrhunderte gewachsene historische Bausubstanz zu erhalten. Genießen Sie entspannt die Atmosphäre dieser einzigartigen und unvergesslich schönen Stadt. Das heutige Abendessen ist nicht inklusiv, dies bietet Ihnen Gelegenheit, in einem der Brügger Restaurants die berühmte Küche Belgiens zu testen.
- 7. Tag: Tour um Brügge und zur Nordsee** (ca. 37 oder 48 km). Ihre letzte Radtour führt entlang eines ruhigen, von Pappeln gesäumten Kanals, durch eine reizvolle Polderlandschaft mit Bauernhöfen und über die gemütliche Kleinstadt Damme bis hin zur Nordseeküste. Hier erwartet Sie ein 12 km langer Sandstrand. Genießen Sie die herrliche Dünenlandschaft. Rückfahrt nach Brügge.
- 8. Tag: Individuelle Rückreise.** Ende Ihrer Reise. Ausschiffung nach dem Frühstück bis 9.30 Uhr.



De Holland



De Holland, Lounge



Preise pro Person in € (laut Programm)
Schiff Fluvius Amsterdam – Brügge
 ANF H/Leistung 273545 (Region: WEU)
Schiff Fluvius Brügge – Amsterdam
 ANF H/Leistung 273546 (Region: WEU)

Unterbr.	A	B	C	D
KD1 L	1.159	1.209	–	–
KE1 L	1.739	1.814	–	–
KD2 L	1.359	1.409	–	–
KD3 L	1.559	1.609	–	–

Preise pro Person in € (laut Programm)
Schiff De Holland Amsterdam – Brügge
 ANF H/Leistung 273547 (Region: WEU)

Unterbr.	A	B	C	D
KD1 L	1.239	1.299	–	–
KE1 L	1.859	1.949	–	–
KD2 L	1.539	1.599	–	–
KE2 L	2.309	2.399	–	–
KD3 L	1.789	1.849	–	–

Zusatzleistungen (ANF ZUB/Leistung: 2735L6)

X01 X	Mietrad für die Radreise	90
X02 X	E-Bike für die Radreise	225

Zusatzleistungen (ANF ZUB/Leistung: 2735Y1)

X01 X	Mitnahme eigenes Rad	10
X02 X	Mitnahme eigenes E-Bike	25

A Fluvius Amsterdam – Brügge 14.4.
De Holland 22.9.
B Fluvius Amsterdam – Brügge 28.4., 12.5., 26.5., 9.6., 23.6., 7.7., 21.7., 4.8., 18.8., 1.9., 15.9.
Fluvius Brügge – Amsterdam 21.4., 5.5., 19.5., 16.6., 30.6., 14.7., 28.7., 11.8., 25.8., 8.9., 22.9.
De Holland 5.5., 2.6., 25.8., 8.9.

Preise/Termine De Holland Brügge – Amsterdam (ANF H/Leistung 273548) auf Anfrage.

Wissenswertes

- Start:** Amsterdam **Ziel:** Brügge
Länge: ca. 257 – 298 km
Tagesetappen: ca. 20 – 56 km
Streckenprofil: Leichte Radtouren. Die Strecken sind in der Regel flach.
Mietrad: Tourenfahrräder mit leichten Aluminiumrahmen. **E-Bikes:** Räder mit mindestens 7 Gängen, Motor inkl. 400-WH-Akku (drei Unterstufungsstufen). Alle Räder verfügen über höhenverstellbaren Gel-Sattel, einfach zu bedienendes Schloss und Anti-Pannen-Reifen.
Rücktransfer: Gute Bahnverbindung zwischen Amsterdam und Brügge.
Anreise Bahn: Amsterdam bzw. Brügge
Anreise PKW: Amsterdam: bewachtes Valet-Parking inklusive 2x Autotransfer ca. 175 € (vor Abreise anmelden, vor Ort zahlbar, Zusatzkosten für Fahrradträger), in Brügge kein bewachtes Parken buchbar.

Fluvius

Kleines, bequemes und gemütliches Schiff (69,9 m Länge, 5,6 m Breite) mit Salon, Fernseher, Bar und abgetrenntem Restaurantbereich. Klimaanlage, WLAN (Wi-Fi), Sonnendeck und Fahrrad-Unterstellplatz.

De Holland

Mittelgroßes, familiär eingerichtetes Schiff (78,3 m Länge, 7,3 m Breite) mit geräumigem Salon und großen Panoramafenstern, Restaurant, Bar und Lounge, Klimaanlage, WLAN, teils überdachtem Sonnendeck und Fahrrad-Abstellplatz.

So wohnen Sie

- Fluvius:** 22 Kabinen/max. 44 Passagiere. Zweibettkabinen (11 qm) mit 2 ebenerdigen Einzelbetten, nicht zu öffnendes Fenster. Doppelkabinen (12 qm) mit einem Doppelbett (160x200 cm), zu öffnenden Panoramafenster. Kabinen im Unterdeck mit 2 ebenerdigen Einzelbetten. Alle Kabinen mit Klimaanlage, TV, Dusche, WC, Waschbecken, Föhn.
KD1/KE1: 1-Bett-/2-Bett-Kabine Unterdeck für 1-2 Personen (11 qm).
KD2: 2-Bett-Kabine Oberdeck für 2 Personen (11 qm).
KD3: 2-Bett-Kabine Oberdeck, wie KD2 jedoch größer (12 qm).

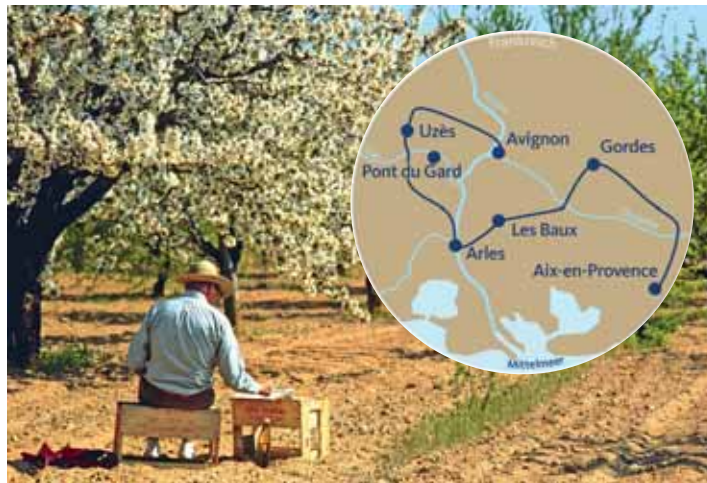
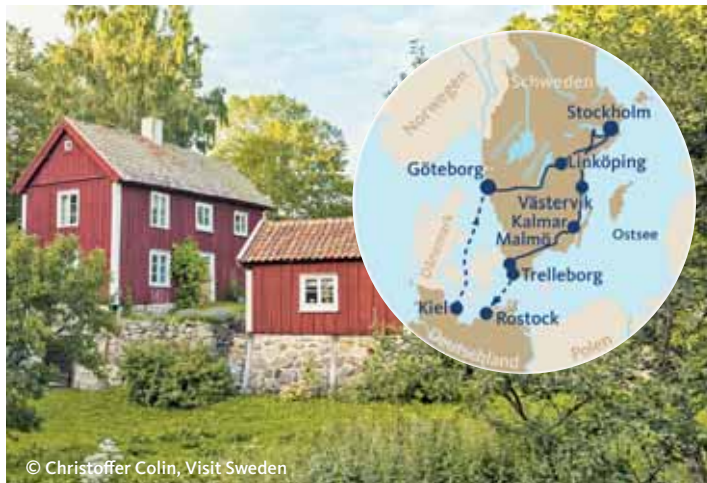
- Holland:** 33 Kabinen/max. 66 Passagiere. Zweibettkabinen mit 2 Einzelbetten nebeneinander als Doppelbett (200 x 160 cm). Alle Kabinen mit nicht zu öffnendem Fenster im Unterdeck und französischem Balkon mit Schiebetür auf dem Oberdeck, individuell regulierbarer Klimaanlage, kleinem Kleiderschrank, Digital-TV, Minisafe, Dusche, WC, Waschbecken, Föhn.
KD1/KE1: 1-Bett-/2-Bett-Kabine Unterdeck für 1-2 Personen (10 qm).
KD2/KE2: 1-Bett-/2-Bett-Kabine Oberdeck Kabine für 1-2 Personen (10 qm).
KD3: 2-Bett-Kabine/Suite Oberdeck für 2 Personen (13 qm), wie KD2 jedoch größer.

Leistungen

- 7 Nächte/Frühstück in der gebuchten Kabinenkategorie
- 6x 3-Gang-Abendessen, Kaffee und Tee am Nachmittag, Lunchpaket für Fahrradtouren, Begrüßungsgetränk
- Passagier- und Hafengebühren
- tägliche Kabinenreinigung, Bettwäsche- und Handtuchwechsel nach Bedarf
- einige kurze Rundgänge laut Programm
- biologisch abbaubare Wasserflasche
- tägliche Radtourenbesprechung
- Bordreiseleitung
- Karten-/Informationsmaterial, GPS-Daten

Gut zu Wissen

- Mitnahme eigenes Rad/E-Bike: auf Anfrage. Siehe Preistabelle.



Südschwedens Höhepunkte per E-Bike

10-tägige geführte Radreise ab/bis Deutschland

Lassen Sie sich verzaubern von der natürlichen Pracht Südschwedens – klare Seen, dichte Wälder, dem Götakanal und idyllische Städte!

Ihre Reise

- Tag: Individuelle Anreise nach Kiel.** Einschiffung bis 15 Uhr. Fahrt mit Stena Line nach Göteborg (A). Skandinavisches Abendbuffet an Bord.
- Tag: Göteborg – Gränna – Vätternsee – Visingsö – Linköping (F/A, ca. 18 km Rad).** Ankunft in Göteborg. Fahrt mit dem Reisebus nach Gränna. Besuch einer traditionellen Zuckerbäcker-Manufaktur Gränna. Fährfahrt zur Insel Visingsö. Radtour über die Insel. Rückfahrt per Fähre nach Gränna. Busfahrt in Ihr Hotel nach Linköping.
- Tag: Linköping – Göta-Kanal – Motala – Linköping (F/A, ca. 60 km Rad).** Vormittags Besuch des größten Runensteins Schwedens und einer Zisterzienser-Klosterruine. Gegen Mittag erreichen Sie Motala. Von Motala folgen Sie dem Göta-Kanal nach Linköping.
- Tag: Linköping – Mariefried – Schloss Gripsholm – Mälarsee – Stockholm (F/A, ca. 35 km Rad).** Busfahrt nach Mariefried am Ufer des Mälaren. Besichtigung von Schloss Gripsholm. Radtour durch die abwechslungsreiche Landschaft. Zurück in Mariefried Möglichkeit zum Besuch des Grabes von Kurt Tucholsky, bevor Sie weiter radeln zum Mälarsee. Busfahrt nach Stockholm. Abendessen im Hotel.
- Tag: Stockholm (F/A).** Vormittags Stadtführung per Bus. Nachmittags Besuch des Freilichtmuseums Skansen und abends Kreuzfahrt in die herrliche Schärenwelt Stockholms mit einem traditionellen Abendessen an Bord.
- Tag: Stockholm – Västervik (F/A, ca. 60 km Rad).** Busfahrt nach Småland. Ihre heutige Radtour führt Sie entlang der Ostseeküste nach Västervik.
- Tag: Västervi – Vimmerby – Bullerbü – Katthult – Kalmar (F/A, ca. 20 – 60 km Rad).** Weiterreise nach Vimmerby, dem Geburtsort von Astrid Lindgren. Ihre heutige Rad-Etappe führt Sie von Bullerbü nach Katthult, bekannt aus „Die Kinder aus Bullerbü“ und „Michel aus Lönnberga“. Am Abend Ankunft in Kalmar.
- Tag: Kalmar – Insel Öland – Kalmar (F/A, ca. 60 km Rad).** Sie überqueren den Kalmarsund über die Öland-Brücke und haben den Tag zur freien Verfügung, um die Insel Öland zu erkunden. Am späten Nachmittag erreichen Sie die Umgebung von Schloss Solliden, der Sommerresidenz der schwedischen Königsfamilie. Rückfahrt per Bus nach Kalmar.
- Tag: Kalmar – Grönasens – Malmö (F/A, ca. 60 km Rad).** Radtour durch das smaländische Seenreich. Besuch des Elchparks Grönasens. Fakultativ schwedisches Elch-Barbecue (nicht inklusive) genießen. Busfahrt nach Malmö.
- Tag: Malmö – Trelleborg – Rostock. Individuelle Rückreise (F).** Fahrt nach Trelleborg und Fährüberfahrt mit TT-Line nach Rostock. Ankunft um 15 Uhr und individuelle Rückreise.

Wissenswertes

Start: Kiel **Ziel:** Rostock
Länge: ca. 293 km
Tagesetappen: ca. 18 – 60 km
Streckenprofil: Leichte Radtour. Überwiegend Rad-/Waldwege, wenig befahrene Straßen, meist flaches Gelände. Streckenverkürzung möglich. Besonders für Freizeittadler und sportliche Radfahrer geeignet.
E-Bike: Hochwertige Räder.

So wohnen Sie

An Bord der Stena Line: 1 Nacht in komfortablen Kabinen mit Dusche, WC, TV.
Im Hotel: 8 Nächte in 3-/4-Sterne-Hotels.
SD1: 2-Bett-Innenkabine mit Etagenbett bzw. Zimmer für 2 Personen.
SD2/SE2: 2-Bett-/1-Bett-Innenkabine mit Doppelbett bzw. Zimmer für 1-2 Personen.
SD3: 2-Bett-Außenkabine mit Etagenbett bzw. Zimmer für 2 Personen.
SD4/SE4: 2-Bett/1-Bett-Außenkabine mit Doppelbett bzw. Zimmer für 1-2 Personen.

Leistungen

- 8 Nächte/Frühstück in 3-/4-Sterne-Hotels
- Fahrt und 1 Nacht an Bord der Stena Line
- Tagesfahrt an Bord der TT-Line
- Fahrt im modernen Reisebus
- Verpflegung laut Programm
- hochwertige E-Bikes für alle Radtouren
- Schären-Kreuzfahrt inklusive Abendessen
- Stadtführung Stockholm (deutsch)
- Bäckerei-Besuch Gränna, Eintritt/Führung Schloss Gripsholm, Eintritt Freilichtmuseum Skansen, Besuch Grönasens Elchpark
- durchgehende Radreiseleitung
- Karten- und Informationsmaterial

Mindestteilnehmerzahl: 15 Personen
Maximalteilnehmerzahl: 20 Personen
 Späteste Absage bis 28 Tage vor Anreise.

Gut zu Wissen

- Mitnahme eigenes E-Bike: 100 € Ermäßigung pro Person.



Preise pro Person in € (lt. Programm) ANF H/Leistung 272000 (Region: NEU)				
Unterbr.	A	B	C	EZZ
SD1 L	3.248	3.298	3.348	—
SD2 L	3.273	3.323	3.373	465
SD3 L	3.278	3.328	3.378	—
SD4 L	3.303	3.353	3.403	470
Reisettermine				
A 21.8. B 1.7. C 18.6.				

Die Provence per E-Bike

8-tägige geführte Radreise Avignon – Aix-en-Provence

Würzige Pinien- und Ginsterdüfte werden beim Radeln Ihre Begleiter sein. Lassen Sie sich von den farbenprächtigen Ansichten der Provence verzaubern!

Ihre Reise

- Tag: Individuelle Anreise nach Avignon.** Ihre Reiseleitung empfängt Sie um 14.30 Uhr am TGV Bahnhof Avignon. Stadtrundgang in Avignon und Transfer zu Ihrem Hotel in Uzès.
- Tag: Uzès – Arles (ca. 60 km).** Vorbei am Schloss Uzès radeln Sie zur spektakulären Pont du Gard. Weiter geht es durch Weinberge, die für den Rotwein Côtes du Rhône bekannt sind, zur Rhône. Nachmittags führt Sie die Tour entlang der Rhône nach Tarascon (Rundgang) und Arles.
- Tag: Arles – Les Baux (ca. 30 km).** Transfer in die Camargue. Durch die flachen Salzwasserseen staksen Flamingos und mit etwas Glück begegnen Sie den berühmten weißen Pferden. Sie radeln bis Saintes Maries de la Mer und besuchen die Wallfahrtskirche. Nach der Mittagspause Transfer nach Arles und Stadtrundgang auf den Spuren von van Gogh. Am späten Nachmittag erreichen Sie Ihr Hotel bei Les Baux.
- Tag: Les Baux – St. Remy – Les Baux (ca. 45 km).** Am Morgen Rundgang durch St. Remy. Durch das sagenumwobene Höllental mit seinen Felsformationen radeln Sie im Anschluss zu den majestätischen Ruinen von Les Baux. Das verfallene Dorf lässt den Besucher noch immer die vergangene Pracht der einst noblen Bauten spüren. Picknickmöglichkeit im Schatten alter Olivenbäume. Am Nachmittag Rückfahrt nach Les Baux.
- Tag: Les Baux – Gordes (ca. 45 km).** Entlang von Lavendelfeldern geht es über den Fluss Durance ins Vaucluse. Weiter radeln Sie nach Lumières und durch viele kleine Dörfer in die Berge des Lubérons bis nach Gordes, dass schon mehrfach zu den schönsten Dörfern Frankreichs gewählt wurde. Übernachtung und Abendessen in Gordes.
- Tag: Gordes – Abtei von Sénanque – Gordes (ca. 40 km).** Heute besichtigen Sie die berühmte Abtei von Sénanque, die sich tief in einer Schlucht befindet. Im Anschluss führt der Radweg durch das Vaucluse-Gebirge nach Pernes-les-Fontaines, der „Stadt der Brunnen“. Sie erreichen die Karstquelle der Vaucluse. Zurück geht es entlang von Kirschbäumen und rauschenden Bächen zurück nach Gordes.
- Tag: Gordes – Aix-en-Provence (ca. 42 km).** Die Fahrt führt nach Roussillon, das auf einem Ockerfelsen thront. Rundgang durch den Ort. Sie überqueren das Flüsschen Coulon über die alte Römerbrücke „Pont Julien“, überwinden per Bus das Lubéron Gebirge und radeln zum Schloss Lourmarin. Bustransfer nach Aix-en-Provence und am Abend Abschluss-Dinner in der Altstadt.
- Tag: Individuelle Rückreise.** Nach dem Frühstück endet Ihre Radreise und Sie treten Ihre Rückreise an.

Wissenswertes

Start: Avignon **Ziel:** Aix-en-Provence
Länge: ca. 270 km
Tagesetappen: ca. 30 – 60 km
Streckenprofil: Mittelschwere Radtour. Hügeliges Gelände, bergige Abschnitte. Gelegentlich längere Anstiege bis 300 m Länge.
E-Bike: Premium Pedelecs der Marken Velo de Ville/Kalkhoff/Kreidler mit 7-8 Gang Nabenschaltung (3 verschiedene Bremsen) mit Rücktritt oder 28-Zoll Ryde Laufräder, Aluminium Rahmen (unterschiedliche Höhen), hochwertige SHIMANO-8 Gang-Schaltung mit Rücktritt oder 21-27-Gang Ketten-schaltung mit Freilauf. Mittelmotoren von Bosch/Shimano.
Rücktransfer: Flughafenbus nach Marseille oder Transfer (auf Anfrage, gegen Gebühr).
Anreise Flug: Flug nach Marseille auf Anfrage buchbar.
Anreise Bahn: Avignon
Anreise PKW: Stadtführung Avignon: bewachte Parkplätze am TGV Bahnhof. Reise ab/bis Uzès: Parkgarage wenige Meter vom Hotel entfernt. Jeweils vor Ort zahlbar.

So wohnen Sie

7 Nächte in 3-Sterne-, 3,5-Sterne- und 4-Sterne-Hotels.
DZ/EZ: Zimmer für 1-2 Personen mit Bad oder Dusche, WC.

Leistungen

- 7 Nächte/Frühstück
- 6 Abendessen im jeweiligen Hotel oder ausgesuchten Restaurants
- Leih-E-Bike mit Rücktritt oder Freilauf Ketten-/Nabenschaltung
- geführte Besichtigungen und Eintritte in Avignon, Arles und Aix-en-Provence
- eine kommentierte Weinprobe mit Verkostung regionaler Spezialitäten
- Reiseleitung auf der gesamten Tour
- Mineralwasser auf den Radausflügen
- Transfers laut Programm
- Gepäcktransfer
- Kurtaxe inklusive
- CO₂ Kompensation in der Reisereise
- Karten- und Informationsmaterial



Preise pro Person in € (laut Programm) ANF H/Leistung 274250 (Region: MRS)				
Unterbr.	A	B	C	EZZ
DZ L	2.595	—	—	595
A 13.4., 20.4., 22.6., 29.6., 5.10.				



Alberobello, Trulli

Toskana und Elba per E-Bike

8-tägige geführte Radreise Grosseto – Elba

Mittelalterliche Dörfer, sanfte Hügel, türkisblaues Meer und exzellente Weine: Die kaum bekannte Region Maremma in der südlichen Toskana ist für Radfahrer ein Paradies!

Ihre Reise

- 1. Tag: Individuelle Anreise nach Grosseto.** Ihre Reiseleitung begrüßt Sie am Nachmittag auf der Fattoria San Lorenzo. Unterbringung und Abendessen in den nächsten vier Nächten auf dem Landgut.
- 2. Tag: Nationalpark Maremma** (ca. 45 km). Heute radeln Sie durch die Macchia des Maremma Naturparks, der sich auf ca. 9.800 ha entlang der Küsten des Tyrrhenischen Meeres erstreckt. Das Gebiet ist ein weitgehend naturbelassenes und intaktes Ökosystem. Im Anschluss Stadtrundgang in Grosseto mit seinem romanisch-gotischen Dom, das auch Klein-Lucca genannt wird.
- 3. Tag: Weinbaugebiet des Morellino** (ca. 60 km). Es geht durch das landschaftlich faszinierende Weinanbaugebiet des Morellino nach Scansano. Der romantische Ortskern aus dem Mittelalter lädt zum Bummeln ein. Am Nachmittag erwartet Sie eine rauschende Abfahrt ins flache Schwemmland bevor Sie die Ebene von Grosseto erreichen.
- 4. Tag: Ortobello – Monte Argentario** (ca. 45 km). Panoramatour ab Orbetello. Ein Damm führt durch eine malerische Lagune, die seit 1971 ein WWF-Naturschutzgebiet ist und in der sich zahlreiche Tierarten ansiedeln konnten. In vielen Kurven schlängelt sich die Radroute rund um die Halbinsel des 635 m hohen Monte Argentario. Rückfahrt zum Hotel.
- 5. Tag: Massa Marittima – Elba** (ca. 50 km). Spaziergang durch Massa Marittima. Die Radetappe führt nach Suvereto, das zu den schönsten Orten Italiens zählt (Stadtspaziergang). Anschließend radeln Sie bis zum Fährhafen von Piombino. Fährfahrt auf die Insel Elba und per Bus zu Ihrem Hotel an einer Meeresbucht. Übernachtung und Abendessen in den nächsten drei Tagen auf Elba.
- 6. Tag: Elba Panoramatour** (ca. 55 km). Auf einer Panoramaroute fahren Sie parallel zur Küste. In Marciana, an den Hängen des Monte Capanne, haben Sie eine bezaubernde Aussicht auf das Dorf Poggio und die Landzunge Punta della Madonna. Weiterfahrt mit schönen Ausblicken bis zu den höchsten Gipfeln Korsikas. Ab Marina di Campo geht es durch das Inland zurück.
- 7. Tag: Villa San Martino – Portoferraio** (ca. 19 km). Elba ist durch Napoleon Bonaparte bekannt. In der Villa San Martino erfahren Sie mehr über seine Zeit im Exil. Sie radeln in die Inselhauptstadt Portoferraio und die Bucht von Viticcio. Kurze Wanderung (ca. 1,5 km) durch die Macchia mit wunderbaren Ausblicken auf das Meer und Entspannung am Meer.
- 8. Tag: Individuelle Rückreise.** Nach dem Frühstück endet Ihre Radreise und Sie treten Ihre Rückreise an.

Wissenswertes

Start: Grosseto
Ziel: Elba (bei Portoferraio)
Länge: ca. 280 km
Tagestappen: ca. 20 – 60 km
Streckenprofil: Leichte bis mittelschwere Radtour. Überwiegend ländliche Straßen, meist asphaltiert. Die Landschaft ist abseits der Küste wenig besiedelt und hügelig.
E-Bike: Beschreibung siehe Radreise „Die Provence per E-Bike“ Seite 18.
Anreise Flug: Flug nach Florenz und Transfer zum Hotel auf Anfrage buchbar.
Anreise Bahn: Grosseto
Anreise PKW: Grosseto: Kostenloser Privatparkplatz an der Fattoria.

So wohnen Sie

4 Nächte auf einem ländlichen 4-Sterne-Landgut in Grosseto: Fattoria San Lorenzo und 3 Nächte im 4-Sterne-Hotel auf Elba: z. B. Hotel Fabricia oder Hotel Plaza.
DZ/EZ: Zimmer für 1-2 Personen mit Bad oder Dusche, WC.

Leistungen

- 7 Nächte/Frühstück
- 7 Abendessen im jeweiligen Hotel
- Leih-E-Bike mit Rücktritt oder Freilauf Ketten-/Nabenschaltung
- Alle Eintritte und Führungen laut Programm
- Stadtführung Grosseto & Massa Marittima
- Eintritt in die Villa San Martino auf Elba (Napoleons Residenz)
- Reiseleitung auf der gesamten Tour
- Mineralwasser auf den Radausflügen
- Transfers laut Programm
- Gepäcktransfer
- Kurtaxe inklusive
- CO₂ Kompensation in der Reiseregion
- Karten- und Informationsmaterial



Preise pro Person in € (laut Programm) ANF H/Leistung 274260 (Region: SEU)				
Unterbr.	A	B	C	EZZ
DZ L	2.595	—	—	490
A 27.4., 18.5., 14.9., 22.9.				

Apulien per Rad erkunden

8-tägige geführte Radreise Bari – Lecce

Genießen Sie die Kulturlandschaft Apuliens und spüren Sie die einzigartige Verschmelzung von Orient und Okzident!

Ihre Reise

- 1. Tag: Individuelle Anreise nach Bari.** Ihre Reiseleitung begrüßt Sie um 19 Uhr in der Lobby des Oriente Hotels. Stadtpaziergang und Abendessen in einem beliebten Altstadtlokal.
- 2. Tag: Castel del Monte – Nationalpark Alta Murgia** (ca. 30 km). Busfahrt zum Castel del Monte (ca. 55 km). Die Burg des Kaisers Friedrich II. (UNESCO-Weltkulturerbe) thront majestätisch auf einer Anhöhe. Radfahrt durch den Nationalpark Alta Murgia. Mittagessen in einer typischen „Masseria“. Rücktransfer am Ende der Radstrecke nach Bari.
- 3. Tag: Bari – Locorotondo** (ca. 45 km). Bustransfer in das liebliche Itria-Tal. Radfahrt nach Alberobello, das Zentrum der Trulli-Architektur (UNESCO-Weltkulturerbe). Stadtrundgang und weitere Radfahrt nach Locorotondo und zu Ihrem in dörflicher Abgeschiedenheit liegenden Hotel, das wie ein komplettes Trulli-Dorf aufgebaut ist.
- 4. Tag: Martina Franca – Porto Cesareo** (ca. 55 km). Transfer (ca. 13 km) nach Martina Franca zum Start der heutigen Radetappe durch die Landschaft der Murgia mit ihren endlosen Olivenbaumhainen nach Massafra, einem kleinen Städtchen zu beiden Seiten der Felsschlucht Gravina San Marco. Am Nachmittag Transfer ins Salento, den italienischen „Stiefelabsatz“. Sie radeln durch Olivenhaine und viel ländliche Idylle bis zum Hotel in Porto Cesareo.
- 5. Tag: Porto Cesareo – Gallipoli** (ca. 60 km). Die Radstrecke führt entlang des Ionischen Meeres und bis zum Küstennaturpark „Porto Selvaggio e Palude del Capitano“ (längere Steigung, Möglichkeit zur Busfahrt). Am Nachmittag geht die Fahrt bis Gallipoli, dem wohl beliebtesten Städtchen am Golf von Taranto (teils dichter Verkehr, Möglichkeit zur Busfahrt). Abendessen in einem Fischrestaurant mit Blick auf das Meer.
- 6. Tag: Gallipoli – Lecce** (ca. 60 km). Sie radeln entlang des beliebten 5 km langen Strandes der Baia Verde. Fahrt ins Innere des Salento durch mediterrane Landschaften bis Sie an die adriatische Küste bei Otranto gelangen. Bustransfer in die Barockstadt Lecce (UNESCO-Weltkulturerbe).
- 7. Tag: Lecce – Otranto – Lecce** (ca. 30 km). Transfer zum Startpunkt Ihrer Radtour entlang der adriatischen Küste. Weiter geht es durch das Naturschutzgebiet entlang der Binnenseen Alimini Piccolo und Alimini Grande nach Otranto mit seiner befestigten Altstadt auf einer Halbinsel und schöner Uferpromenade. Rücktransfer und Abschlussabendessen in einem stilvollen Restaurant in Lecce.
- 8. Tag: Individuelle Rückreise.** Nach dem Frühstück endet Ihre Radreise und Sie treten Ihre Rückreise an.

Wissenswertes

Start: Bari
Ziel: Lecce
Länge: ca. 270 km
Tagestappen: ca. 30 – 60 km
Streckenprofil: Mittelschwere Radtour. Überwiegend ländliche Straßen, meist asphaltiert. Die Landschaft ist abseits der Küste wenig besiedelt und hügelig. Gelegentlich längere Anstiege von mehr als 300 m.
Mietrad: 7-Gang Rücktritt oder 24-Gang Freilauf, Ketten-/Nabenschaltung.
E-Bike: Beschreibung siehe Radreise Die Provence per E-Bike Seite 18.
Rücktransfer: Ab Lecce nach Bari oder Brindisi (auf Anfrage, gegen Gebühr).
Anreise Flug: Flug nach Bari auf Anfrage buchbar.

So wohnen Sie

7 Nächte in 4-Sterne-Hotels.
DZ/EZ: Zimmer für 1-2 Personen mit Bad oder Dusche, WC.

Leistungen

- 7 Nächte/Frühstück
- 5 Abendessen und 1 Mittagessen
- Leihrad mit 8-Gang Rücktritt oder 24-Gang Freilauf Ketten-/Nabenschaltung
- Alle Eintritte und Führungen laut Programm
- Geführte Besichtigungen und Eintritte im Castel del Monte, in Alberobello, Gallipoli und Lecce u. a.
- Reiseleitung auf der gesamten Tour
- Mineralwasser auf den Radausflügen
- Transfers laut Programm
- Gepäcktransfer
- Kurtaxe inklusive
- CO₂ Kompensation in der Reiseregion
- Karten- und Informationsmaterial



Preise pro Person in € (laut Programm) ANF H/Leistung 274140 (Region: SEU)				
Unterbr.	A	B	C	EZZ
DZ L	2.195	—	—	475
Zusatzleistungen (ANF ZUB/Leistung: 274115)				
X01 X	E-Bike für die Radreise 180			
A 20.4., 11.5., 28.9., 13.10.				



Nordseeküsten-Radweg

8-tägige individuelle Radreise Hamburg – Sylt

Der Nordseeküsten-Radweg führt Sie von der Weltstadt Hamburg durch das ländliche Dithmarschen, über die Halbinsel Eiderstedt weiter nach Husum bis nach Sylt.

Ihre Reise

- 1. Tag: Individuelle Anreise nach Hamburg.**
- 2. Tag: Hamburg – Elmshorn/Glückstadt** (ca. 62 – 84 km). Entlang des Elbuferes von Hamburg durch Blankenese nach Wedel und durch das Elbmarschland nach Elmshorn und Glückstadt.
- 3. Tag: Glückstadt/Elmshorn – Brunsbüttel** (ca. 36 – 58 km). Durch Glückstadt radeln Sie entlang der Elbe nach Brunsbüttel. Hier beginnt der Nord-Ostsee-Kanal.
- 4. Tag: Brunsbüttel – Büsum** (ca. 60 km). Bald schon tut sich hinter den Deichen das Wattenmeer auf. Durch die Weiten des Dithmarscher Landes geht es nach Friedrichskoog und weiter nach Büsum.
- 5. Tag: Büsum – Husum** (ca. 58 – 91 km). Vor der Abfahrt sollten Sie noch die Sturmflut-Erlebniswelt „Blanker Hans“ besuchen (fakultativ, ca. 15 €/Person). Wahlweise über St. Peter Ording oder auf direktem Wege nach Husum.
- 6. Tag: Husum – Niebüll/Dagebüll** (ca. 65 – 83 km). Über Nordstrand oder direkt zur Hamburger Hallig und über die Deiche nach Dagebüll. Ab Dagebüll können Sie Niebüll per Bahn (ca. 8 €/Person) erreichen. Ende des Gepäckservices.
- 7. Tag: Niebüll/Dagebüll – Sylt – Niebüll/Dagebüll** (ca. 70 – 88 km). Per Bahn (inkl.) geht es über den Hindenburgdamm zur Nordseeinsel Sylt. Bummeln Sie durch Westerland. Per Bahn geht es zurück nach Niebüll oder weiter mit dem Schiff nach Rømø in Dänemark (nicht inkl.) und per Rad zurück nach Deutschland.
- 8. Tag: Individuelle Rückreise.** Nach dem Frühstück endet Ihre Radreise.

Ihre Vorteile

- Erleben Sie Ozeanriesen auf dem Nord-Ostseekanal, Küstenorte wie Büsum und Husum sowie die nordfriesische Insel Sylt

Wissenswertes

Start/Ziel: Hamburg/Insel Sylt
Länge: ca. 351 – 464 km
Tagestappen: ca. 36 – 91 km
Streckenprofil: Mittelschwere Radtour. Meist Rad- und Uferwege. Teils Kopfsteinpflaster oder wenig befahrene Straßen.
Mietrad: Verschiedene Rahmengrößen: 7-Gang Rücktrittsräder/Nabenschaltung, 26-28 Zoll. 7-Gang-/24-Gang Freilaufäder mit Naben-/Kettenschaltung, 28 Zoll (Bitte bei Buchung anmelden, ANF KW: RAD24G), 28 Zoll Damen-Elektorräder, 3-/5-Gang Kinderräder, 24 Zoll. Nachläufer und Anhänger auf Anfrage.
E-Bike: (nach Verfügbarkeit) 7-/8-Gang Nabenschaltung mit Freilauf oder Rücktritt, Hydraulikbremsen, Reichweite: 55-140 km

Anreise Bahn: Hamburg

Anreise PKW: Hotels Hamburg Mitte und Wilhelmsburg: Parkplätze bzw. Tiefgarage ca. 20-24 €/Tag. Hotels Hamburg Altona: Parkplätze oder öffentliches Parkhaus Altona: ca. 12 €/Tag (je nach Verfügbarkeit, keine Vorreservierung und zahlbar vor Ort).

So wohnen Sie

DZ1/EZ1: Kategorie 1. Zimmer für 1-2 Personen in Mittelklassehotels oder Pensionen der 2-3-Sterne Kategorie oder vergleichbar.
DZ2/EZ2: Kategorie 2. Zimmer für 1-2 Personen in Komfort- und First-Class-Hotel der 3- oder 4-Sterne Kategorie, ausgenommen in Brunsbüttel. Hier nur Mittelklassehotels der 2-3-Sterne Kategorie möglich.

Leistungen

- 7 Nächte/Frühstück in der gebuchten Kategorie
- Hafenrundfahrt Hamburger Hafen
- Bahnfahrt Niebüll/Dagebüll – Sylt sowie Sylt – Niebüll/Dagebüll
- Gepäcktransfer von Unterkunft zu Unterkunft
- 7-Tage Servicetelefon
- Karten-/Informationsmaterial, GPS Daten

Gut zu Wissen

- Keine Zusatznächte möglich.
- Gerne senden wir Ihnen auf Anfrage das Programm für die **6-tägige individuelle Radreise Hamburg – Husum** zu (Leistung 273110).



Preise pro Person in € (Frühstück)				
ANF H/Leistung 273100 (Region: NON)				
Unterbr.	A	B	C	EZZ
DZ1 F	769	939	—	250
DZ2 F	969	1.139	—	300
Kurtaxe vor Ort zahlbar, ca. 1-5 € p. P./Nacht				
Zusatzleistungen (ANF ZUB/Leistung: 273110)				
X01 X	Mietrad für die Radtour			
X02 X	E-Bike für die Radtour			
A 28.4.				
B Anreise sonntags vom 5.5.-2.6. und 15.9.-22.9., dienstags und sonntags vom 11.6.-3.9.				

Nordfrieslands Inseln per Rad

7-tägige individuelle Radreise ab/bis Husum

Von Husum geht Ihre Reise zu vorgelagerten Inseln und Halligen. Mit dem Schiff führt Ihr Weg zur grünen Insel Föhr, nach Amrum und weiter zur kleinen Hallig Hooge.

Ihre Reise

- 1. Tag: Anreise in Eigenregie nach Husum.**
- 2. Tag: Husum – Insel Föhr** (ca. 44 – 56 km zzgl. Fährfahrt). Radtour durch das nordfriesische Küstenland, vorbei an Bredstedt nach Dagebüll. Nachmittags setzen Sie mit der Fähre (inklusive) zur Insel Föhr über.
- 3. Tag: Ruhetag oder Rundtour Insel Föhr** (ca. 42 km). Heute erkunden Sie die grüne Insel Nordfrieslands.
- 4. Tag: Insel Föhr – Insel Amrum** (ca. 30 km zzgl. Fährfahrt). Nach kurzer Fährüberfahrt (inklusive) erreichen Sie von Föhr aus die Nachbarinsel Amrum. Mit ihrem über 1 km breiten Kniepsand hat Amrum einen der mächtigsten Strände an der deutschen Nordseeküste. Weite Dünenlandschaft, Friesenhäuser, Wald und Heide prägen das Inselbild.
- 5. Tag: Rundtour durch die Halligen.** Schifffahrt (inkl.) von Amrum nach Hallig Hooge (ohne Rad). Hallig Hooge und Langeneß liegen südlich von Amrum wie kleine Inseln im Wattenmeer. Berühmt ist der Königs-Pesel auf Hooge. Übernachtung wie am Vortag auf Amrum.
- 6. Tag: Amrum – Bredstedt – Husum** (ca. 55 km zzgl. Fährfahrt). Mit der Fähre (inkl.) von Amrum nach Dagebüll, weiter per Rad entlang der Deiche ins nordfriesische Bredstedt, dem geografischen Mittelpunkt Nordfrieslands. Weiter durch Nordfriesland zurück nach Husum.
- 7. Tag: Individuelle Rückreise.** Nach dem Frühstück endet Ihre Radreise.

Ihre Vorteile

- Höhepunkte: Nordfriesische Inseln, Inselwandern im WeltNaturerbe Wattenmeer

Wissenswertes

Start/Ziel: Husum
Länge: ca. 167 – 233 km
Tagestappen: ca. 30 – 56 km
Streckenprofil: Leichte Radtour. Ebener Verlauf, überwiegend auf Radwegen entlang der Deiche. Selten gibt es kurze Streckenabschnitte auf leicht befahrenen Straßen. Wenige unbefestigte Wegstücke. In Küstennähe gelegentlich stärkere Winde.
Mietrad: für Damen und Herren in verschiedenen Rahmengrößen: 7-Gang Rücktrittsräder mit Nabenschaltung, 26 bis 28 Zoll, 7-Gang oder 24-Gang Freilaufäder mit Naben- oder Kettenschaltung, 28 Zoll (Bei Buchung anmelden, ANF KW: RAD24G) Damen-Elektorräder 28 Zoll, 3- bzw. 5-Gang Kinderräder 24 Zoll. Nachläufer und Anhänger auf Anfrage. **E-Bike:** (nach Verfügbarkeit) 7-/8-Gang Nabenschaltung mit Freilauf oder Rücktritt, Hydraulikbremsen, Akku 500-620 Wh und 36 V,

Reichweite: 55 – 140 km, Unterstützung bis zu 25 km/h.

Anreise Bahn: Husum

Anreise PKW: Hotelparkplätze ca. 6-15 €/Tag oder öffentliches Parkhaus am Binnenhafen ca. 6 €/Tag (je nach Verfügbarkeit, keine Vorreservierung, zahlbar vor Ort).

So wohnen Sie

DZ1/EZ1: Kategorie 1. Zimmer für 1-2 Personen mit Bad oder Dusche, WC in Mittelklassehotels oder Pensionen der 2-3-Sterne Kategorie oder vergleichbar.
DZ2/EZ2: Kategorie 2. Zimmer für 1-2 Personen mit Bad oder Dusche, WC in Komfort- und First-Class-Hotels der 3- oder 4-Sterne Kategorie.

Leistungen

- 6 Nächte/Frühstück in der gebuchten Kategorie
- Fährfahrten inklusive Rad: Dagebüll – Föhr, Föhr – Amrum und Amrum – Schüttsiel/Dagebüll
- Schifffahrt Amrum – Hallig Hooge (ohne Rad, außer montags)
- Gepäcktransfer von Unterkunft zu Unterkunft
- 7-Tage Servicetelefon
- Karten-/Informationsmaterial, GPS-Daten



Preise pro Person in € (Frühstück)				
ANF H/Leistung 273150 (Region: NON)				
Unterbr.	A	B	C	EZZ
DZ1 F	799	959	—	260
DZ2 F	999	1.159	—	280
Kurtaxe vor Ort zahlbar, ca. 1-5 € pro Person/Nacht				
Zusatzleistungen (ANF ZUB/Leistung: 273114)				
X01 X	Mietrad für die Radtour			
X02 X	E-Bike für die Radtour			
A Anreise Di, Fr, So vom 28.4.-4.5.				
B Anreise Di, Fr, So vom 5.5.-22.9.				



Radtour Mecklenburger Seenplatte

8-tägige individuelle Radreise ab/bis Waren

Auf dieser Reise durch die Mecklenburgische Seenplatte verweilen Sie in Hotels mit komfortabler Gastlichkeit und vorzüglicher Küche. Genießen Sie es, hier zu Gast zu sein!

Ihre Reise

1. Tag: Individuelle Anreise nach Waren (Müritz)/Klink.

2. Tag: Waren (Müritz)/Klink – Neubrandenburg (ca. 52 – 59 km). Radeln Sie auf verschwiegenen Wegen durch den Müritz Nationalpark nach Ankershagen. Weiter geht es über Penzlin zum Tollensesee. Folgen Sie dem Tollenseseeradweg nach Neubrandenburg.

3. Tag: Neubrandenburg – Feldberg (ca. 38 – 42 km). Ein Stück entlang des östlichen Tollenseseeufers radeln sie nach Klein Nehmerow, einem beschaulichen Dorf am See. Sie verlassen das Tollensetal und queren vorbei an Burg Stargard nach Feldberg.

4. Tag: Feldberg – Lychen/Fürstenberg (ca. 35 – 40 km). Stille Landschaften, naturnahe Buchenwälder und immer wieder Seen geben der Radstrecke ihren Reiz. Ihre Fahrt führt Sie durch den Naturpark Feldberg-Lychener Seenlandschaft ins Brandenburgische. Das Städtchen Lychen ist von 5 Seen umgeben und liegt mit seinem Stadtkern wie auf einer Insel.

5. Tag: Lychen/Fürstenberg – Wesenberger Seenkreuz (ca. 45 km). Von Lychen radeln Sie über Himmelpfort nach Fürstenberg. Durch ein schönes Waldgebiet führt Sie Ihr Weg zum sagenumwobenen Stechlinsee und anschließend nach Rheinsberg.

6. Tag: Wesenberger Seenkreuz – Mirow (ca. 35 – 40 km). Viele Seen und dichte Wälder charakterisieren diese Etappe. Sie können gern eine Pause einlegen und über die Seen paddeln (nicht inklusive).

7. Tag: Mirow – Waren (Müritz)/Klink (ca. 55 – 65 km). Die heutige Etappe führt durch den Müritz-Nationalpark vorbei an Rechlin hoch nach Boek und weiter über Schwarzenhof nach Waren (Müritz) oder Klink.

8. Tag: Individuelle Rückreise. Nach dem Frühstück endet Ihre Radreise.

Ihre Vorteile

- Radurlaub im Land der 1.000 Seen
- UNESCO Welterbe Müritz Nationalpark
- historische Städte und Naturerlebnis pur

Wissenswertes

Start/Ziel: Waren

Länge: ca. 260 – 291 km

Tagesetappen: ca. 35 – 65 km

Streckenprofil: Leichte Radtour, ca. 80-90 % auf ausgebauten Radwegen und kaum befahrenen Nebenstraßen. Selten auf Wander- oder Feldwegen. Der Radweg ist durchweg gut beschildert.

Mietrad: Verschiedene Rahmengrößen mit 7-Gang Rücktrittsräder mit Nabenschaltung, 26- bis 28-Zoll, 7-Gang oder

24-Gang Freilaufäder mit Naben- oder Kettenschaltung (bitte bei Buchung anmelden, ANF KW RAD24G), 28-Zoll. **E-Bike:** 28-Zoll, 7-/8-Gang Nabenschaltung mit Freilauf oder Rücktritt, Reichweite: 55 – 140 km, (nach Verfügbarkeit), 3-/5-Gang Kinderräder, 24-Zoll. Nachläufer und Anhänger auf Anfrage.

Anreise Bahn: Waren (Müritz)

Anreise PKW: Hotelparkplätze ca. 6-20 € je Tag (je nach Verfügbarkeit, keine Vorreservierung möglich, zahlbar vor Ort). Weitere Parkmöglichkeiten bestehen in Waren im Umfeld der Altstadt.

So wohnen Sie

DZ/EZ/RZ: Zimmer für 1-3 Personen mit Bad oder Dusche, WC in Mittelklassehotels oder Pensionen der 2-3-Sterne Kategorie oder vergleichbar.

Leistungen

- 7 Nächte/Frühstück
- Gepäcktransfer von Unterkunft zu Unterkunft
- 7-Tage Servicetelefon
- Karten- und Infomaterial, GPS-Daten



Preise pro Person in € (Frühstück)				
ANF H/Leistung 276930 (Region: MEC)				
Unterbr.	A	B	C	EZZ
DZ F	799	919	—	235
Kurtaxe vor Ort zahlbar, ca. 1-5 € pro Person/Nacht				
Ermäßigung/Preis/Nacht im Zustellbett 3. Person (RZ): bis 4 J.=175 €, 5-15 J.=40 %, ab 16 J.=10 %				
Zusatzleistungen (ANF ZUB/Leistung: 2769L4)				
X01 X	Mietrad für die Radtour	90		
X02 X	E-Bike für die Radtour	210		
A Anreise täglich vom 21.4.-3.5., 29.9.-5.10.				
B Anreise täglich vom 4.5.-28.9.				



Rügen, Hiddensee & Usedom

8-tägige individuelle Radreise ab/bis Stralsund

Entdecken Sie die Inseln Rügen, Hiddensee und Usedom mit Rad, Schiff und Bahn. Die Hansestädte Stralsund und Greifswald mit ihren Altstädten und Häfen werden Sie begeistern.

Ihre Reise

1. Tag: Individuelle Anreise nach Stralsund.

2. Tag: Stralsund – Hiddensee – Wittow (ca. 20 – 57 km zzgl. Fährfahrt). Morgens geht es zunächst per Schiff (inkl.) nach Hiddensee. Nachmittags weiter mit der Fähre nach Rügen und evtl. noch eine kleine Radtour zum Kap Arkona.

3. Tag: Wittow – Bergen (ca. 35 – 67 km). Über den langen Strand der Schaabe erreichen Sie den Jasmund, die Halbinsel mit den bekannten Kreidefelsen. Besuchen Sie das Nationalparkzentrum (in eigener Regie), bevor Sie talwärts nach Sassnitz fahren. Weiter über Mukran oder mit einem Abstecher nach Binz in die Inselmitte nach Bergen.

4. Tag: Bergen – Greifswald (ca. 45 – 51 km). Putbus, die weiße Stadt Rügens, freut sich auf Ihren Besuch, ehe es mit der Fähre (inklusive) zurück auf das Festland geht. Auf einer schattigen Allee radeln Sie nach Greifswald.

5. Tag: Greifswald – Kaiserbäder (ca. 50 – 58 km zzgl. Bahnfahrt). Am Vormittag mit der Bahn (inklusive) von Greifswald nach Anklam. Ihr Weg führt Sie über den Peenestrom auf die Insel Usedom.

6. Tag: Kaiserbäder – Nord Usedom (ca. 22 – 34 km). Die Kaiserbäder mit ihrer einzigartigen Bäderarchitektur wollen heute von Ihnen erkundet werden. Entlang der Steilküste, immer in Nähe der Sandstrände, radeln Sie in den Norden der Insel.

7. Tag: Nord Usedom – Greifswald – Stralsund (ca. 41 – 60 km zzgl. Bahnfahrt). Verlassen Sie die Insel Usedom über Wolgast oder mit der Fähre ab Peenemünde (in eigener Regie) nach Greifswald. Weiter per Bahn (inklusive) nach Stralsund.

8. Tag: Individuelle Rückreise. Nach dem Frühstück endet Ihre Radreise.

Ihre Vorteile

- 3 Inseln auf einer Radreise

Wissenswertes

Start/Ziel: Stralsund

Länge: ca. 250 – 305 km

Tagesetappen: ca. 20 – 60 km

Streckenprofil: Leichte Radtour. Teils flach bis leicht hügelig, hauptsächlich Rad- und Feldwege sowie ruhige Nebenstraßen. Einfach zu befahrende, familienfreundliche Fahrrad-Tour.

Mietrad: Verschiedene Rahmengrößen, 7-Gang Rücktrittsräder mit Nabenschaltung, 26 bis 28 Zoll, 7-Gang/24-Gang Freilaufäder mit Naben- oder Kettenschaltung, 28 Zoll (Bei Buchung anmelden, ANF KW: RAD24G). **E-Bike:** (nach Verfügbarkeit);

7-/8-Gang Nabenschaltung mit Freilauf oder Rücktritt, Hydraulikbremsen, Reichweite: 55 – 140 km. 3- bzw. 5-Gang Kinderräder, 24 Zoll. Nachläufer und Anhänger auf Anfrage.

Anreise Bahn: Stralsund

Anreise PKW: Parkmöglichkeit nach Verfügbarkeit am Hotel ca. 5-15 €/Tag (keine Vorreservierung möglich, zahlbar vor Ort).

So wohnen Sie

DZ1/EZ1/RZ1: Kategorie 1. Zimmer für 1-3 Personen in Mittelklassehotels oder Pensionen der 2-3-Sterne Kategorie oder vergleichbar.

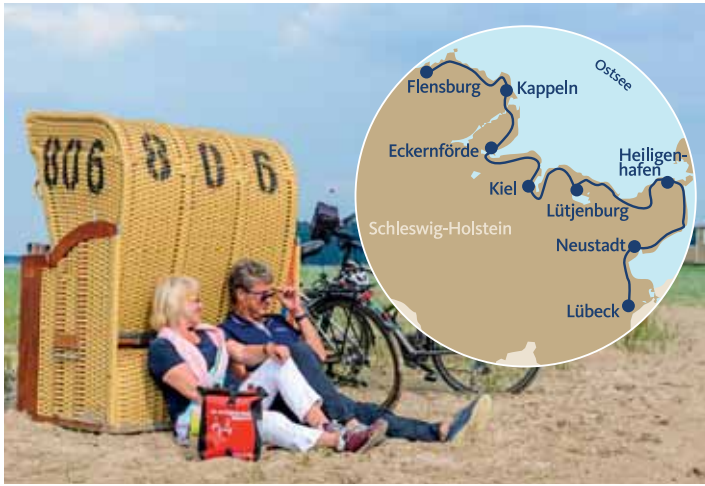
DZ2/EZ2/RZ2: Kategorie 2. Zimmer für 1-3 Personen in Komfort- und First-Class-Hotels der 3- oder 4-Sterne Kategorie.

Leistungen

- 7 Nächte/Frühstück in der gebuchten Kategorie
- Fährfahrten inklusive Rad: Stralsund – Hiddensee, Hiddensee – Rügen und Gletwitzer Fähre – Stahlbrode
- Bahnfahrt 2. Klasse inkl. Rad: Greifswald – Anklam sowie Greifswald – Stralsund
- Gepäcktransfer von Unterkunft zu Unterkunft
- 7-Tage Servicetelefon
- Karten- und Infomaterial, GPS-Daten



Preise pro Person in € (Frühstück)				
ANF H/Leistung 276920 (Region: ROS)				
Unterbr.	A	B	C	EZZ
DZ1 F	799	899	999	250
DZ2 F	949	1.049	1.149	300
Kurtaxe vor Ort zahlbar, ca. 1-5 € pro Person/Nacht				
Ermäßigung/Preis/Nacht im Zustellbett 3. Person (RZ1/RZ2): bis 4 J.=175 €, 5-15 J.=40 %, ab 16 J.=10 %				
Zusatzleistungen (ANF ZUB/Leistung: 2769L1)				
X01 X	Mietrad für die Radtour	90		
X02 X	E-Bike für die Radtour	210		
A Anreise So-Fr 21.4.-2.5. 29.9.-5.10.				
B Anreise So-Fr 3.5.-18.6., 9.9.-28.9., täglich von 19.6.-21.6., 18.8.-8.9.				
B Anreise täglich vom 22.6.-17.8.				



Ostsee-Radweg Flensburg – Lübeck

9-tägige individuelle Radreise

Der Ostsee-Radweg in Schleswig-Holstein führt Sie von Flensburg über Kappeln, Eckernförde, Kiel, Lütjenburg und Heiligenhafen bis nach Lübeck – viel Abwechslung ist garantiert!

Ihre Reise

- 1. Tag: Individuelle Anreise nach Flensburg.**
- 2. Tag: Flensburg – Kappeln** (ca. 73 km). Entlang der Flensburger Förde geht die Fahrt zu einer der schönsten Wasserburgen Deutschlands, nach Glücksburg. Weiter radeln Sie um die Geltinger Bucht, durch das beschauliche Angeln nach Kappeln.
- 3. Tag: Kappeln – Eckernförde** (ca. 45 km). Sie überqueren die Schlei und fahren entlang dieser zur offenen See. Auf Ihrem Weg liegt das Ostseebad Damp. Ihr Ziel ist heute das Städtchen Eckernförde mit seinem maritimen Flair.
- 4. Tag: Eckernförde – Kiel** (ca. 48 km). Durch den dänischen Wohlnd erreichen Sie alsbald die Landeshauptstadt Kiel. Zu empfehlen ist die Besichtigung der Schleusenanlage des Nord-Ostsee-Kanals.
- 5. Tag: Kiel – Lütjenburg** (ca. 56 – 57 km). Per Schiff (nicht inklusive) oder per Rad verlassen Sie Kiel zum Küstenort Laboe. Über Laboes lebhaften Strand und kleinen Hafen geht es weiter nach Schönberg. Gemütlich radeln Sie nach Hohwacht.
- 6. Tag: Lütjenburg/Hohwacht – Heiligenhafen/Großenbrode** (ca. 38 – 58 km). Heute verlassen Sie die Hohwachter Bucht. Über Weißhüser Strand radeln Sie nach Oldenburg. Weiter geht es nach Heiligenhafen, unweit der Insel Fehmarn gelegen.
- 7. Tag: Heiligenhafen/Großenbrode – Neustadt in Holstein/Timmendorfer Strand** (ca. 60 – 81 km). Auf kurzer Fahrt zur Lübecker Bucht, vorbei an Dahme und Kellenhusen geht es nach Grömitz. Weiter gen Süden zum Holsteinischen Ostseestädtchen Neustadt.
- 8. Tag: Neustadt in Holstein/Timmendorfer Strand – Lübeck** (ca. 46 – 49 km). Meist entlang der Strände und Strandpromenaden von Haffkrug, Scharbeutz und Timmendorfer Strand nach Travemünde. Weiter landeinwärts nach Lübeck.
- 9. Tag: Individuelle Rückreise.**

Ihre Vorteile

- abwechslungsreiche Küstenlandschaft, einmalige Naturschätze und kulturelle Sehenswürdigkeiten

Wissenswertes

Start: Flensburg **Ziel:** Lübeck
Länge: ca. 345 – 405 km
Tagesetappen: ca. 34 – 73 km
Streckenprofil: Leichte Radtour. Teilweise hügelig, aber für Freizeiträder geeignet. Hauptsächlich straßenbegleitende und eigenständige Radwege sowie wenig befahrene Nebenstraßen.
Mietrad: Verschiedene Rahmengrößen,

7-Gang Rücktrittsräder mit Nabenschaltung, 26-28 Zoll, 7-Gang-/24-Gang Freilaufäder mit Naben-/Kettenschaltung (Bitte bei Buchung anmelden, ANF KW: RAD24G), 28 Zoll, Damen-Elektorräder, 3-/5-Gang Kinderräder, 24 Zoll. Nachläufer und Anhänger auf Anfrage. **E-Bike:** Nach Verfügbarkeit 7-/ 8-Gang Nabenschaltung mit Freilauf/Rücktritt, Hydraulikbremsen, Reichweite: 55 – 140 km, Unterstützung bis zu 25 km/h (führerscheinfrei). **Rücktransfer:** Nach Flensburg sonntags und montags ca. 100 €/Pers. (auf Anfrage). Abfahrt ca. 9 Uhr, Fahrzeit ca. 3 Std.
Anreise Bahn: Flensburg
Anreise PKW: Hotelpark- bzw. Garagenplätze ca. 5-14 €/Tag (nach Verfügbarkeit, keine Vorreservierung möglich, zahlbar vor Ort).

So wohnen Sie

DZ1/EZ1: Kategorie 1. Zimmer für 1-2 Pers. mit Bad oder Dusche, WC in Mittelklassehotels oder Pensionen der 2- bzw. 3-Sterne Kategorie oder vergleichbar.
DZ2/EZ2: Kategorie 2. Zimmer für 1-2 Pers. mit Bad oder Dusche, WC in Komfort- und First-Class-Hotel der 3-/4-Sterne Kategorie.

Leistungen

- 8 Nächte/Frühstück
- Gepäcktransfer von Unterkunft zu Unterkunft
- 7-Tage Servicetelefon
- Karten- und Infomaterial, GPS-Daten



Preise pro Person in € (Frühstück) ANF H/Leistung 276911 (Region: ROS)				
Unterbr.	A	B	C	EZZ
DZ1 F	859	979	1.099	280
DZ2 F	1.159	1.279	1.399	340
Kurtaxe vor Ort zahlbar, ca. 1-5 € pro Person/Nacht				
Zusatzleistungen (ANF ZUB/Leistung: 2769L3)				
X01 X	Mietrad für die Radreise			110
X02 X	E-Bike für die Radreise			240
A Anreise Mo, Sa, So vom 27.4.-29.4.				
B Anreise Mo, Sa, So vom 4.5.-17.6., 18.8.-23.9.				
C Anreise Mo, Sa, So vom 22.6.-17.8.				



Ostsee-Radweg Lübeck – Stralsund

8-tägige individuelle Radreise

Entdecken Sie auf dieser Radreise die gesamte Küste von Lübeck bis Stralsund entlang des Ostsee-Radweges. Freuen Sie sich auf Hansestädte, Seebäder und das Küstenland.

Ihre Reise

- 1. Tag: Individuelle Anreise nach Lübeck.**
- 2. Tag: Lübeck – Wismar** (ca. 58 – 76 km). Von Lübeck nach Travemünde geht es per Bahn (-20 km, nicht inklusive) oder mit dem Rad. Mit der Fähre (nicht inklusive) setzen Sie über zum Priwall und radeln zum Ostseebad Boltenhagen. Weiter geht die Fahrt zur Wismarer Bucht in die alte Hansestadt.
- 3. Tag: Wismar – Rerik/Kühlungsborn/Bad Doberan** (ca. 32 – 61 km). Kurz vor Kühlungsborn durchqueren Sie Basdorf. Erklimmen Sie den Leuchtturm und genießen Sie den atemberaubenden Blick über die Ostsee.
- 4. Tag: Rerik/Kühlungsborn/Bad Doberan – Warnemünde/Rostock** (ca. 21 – 56 km). Höhepunkt der heutigen Etappe sind Heiligendamm, das älteste deutsche Seebad und das Doberaner Münster.
- 5. Tag: Warnemünde/Rostock – Fischland** (ca. 17 – 62 km) zzgl. Fährfahrt. Mit der Warnowfähre (inklusive) geht es nach Hohe Düne. Der Besuch im Bernstein-Museum in Ribnitz-Damgarten oder in der Schau-Imkerei ist lohnenswert. Im Anschluss radeln Sie zurück zur Ostsee und zu Ihrem Hotel.
- 6. Tag: Fischland – Darß** (ca. 30 – 65 km). Erleben Sie die Faszination der Ostsee. Sie durchqueren einen Teil des Nationalparks Vorpommersche Boddenlandschaft und radeln auf dem idyllischen Darß.
- 7. Tag: Darß – Stralsund** (ca. 42 – 57 km). Von der kleinen Bodden- und Vinetastadt Barth geht Ihre Fahrt entlang des Boddens zum Stralsund. Zurück in Stralsund lohnt der Besuch des Ozeaneums (nicht inklusive) und der Marienkirche.
- 8. Tag: Individuelle Rückreise.**

Ihre Vorteile

- unterwegs auf einem der beliebtesten Radfernerwege Deutschlands

Wissenswertes

Start: Lübeck **Ziel:** Stralsund
Länge: ca. 215 – 328 km
Tagesetappen: ca. 29 – 76 km
Streckenprofil: Leichte, familienfreundliche Radtour. Die Route führt Sie durch teils flaches und hügeliges Gelände, vorwiegend auf ruhigen Landstraßen, Rad-, Feld- und Waldwegen. Bitte beachten Sie, dass gerade in Küstennähe mit Winden zu rechnen ist.
Mietrad: verschiedene Rahmengrößen, 7-Gang Rücktrittsräder mit Nabenschaltung, 26 bis 28 Zoll, 7-Gang-/24-Gang Freilaufäder mit Naben- oder Kettenschaltung (Bitte bei Buchung anmelden, ANF KW: RAD24G), Damen-Elektorräder, 28 Zoll, 3- bzw. 5-Gang

Kinderräder, 24 Zoll. Nachläufer und Anhänger auf Anfrage. **E-Bike:** Nach Verfügbarkeit 7-/8-Gang Nabenschaltung mit Freilauf/Rücktritt, Hydraulikbremsen, Reichweite: 55 – 140 km.
Rücktransfer: Nach Lübeck siehe Preistabelle. Abfahrt ca. 8 Uhr, Fahrzeit ca. 3 Std.
Anreise PKW: Kostenfreie, unbewachte Parkplätze an der Straße. Parkhaus/Tiefgarage beim Hotel ca. 12-16 €/Tag, (zahlbar vor Ort, keine Vorreservierung möglich).

So wohnen Sie

DZ1/EZ1: Kategorie 1. Zimmer für 1-2 Pers. mit Bad oder Dusche, WC in Mittelklassehotel oder Pensionen der 2- und 3-Sterne Kategorie oder vergleichbar.
DZ2/EZ2/RZ2: Kategorie 2. Zimmer für 1-3 Pers. mit Bad oder Dusche, WC in 3- oder 4-Sterne Komfort- & First-Class-Hotels.

Leistungen

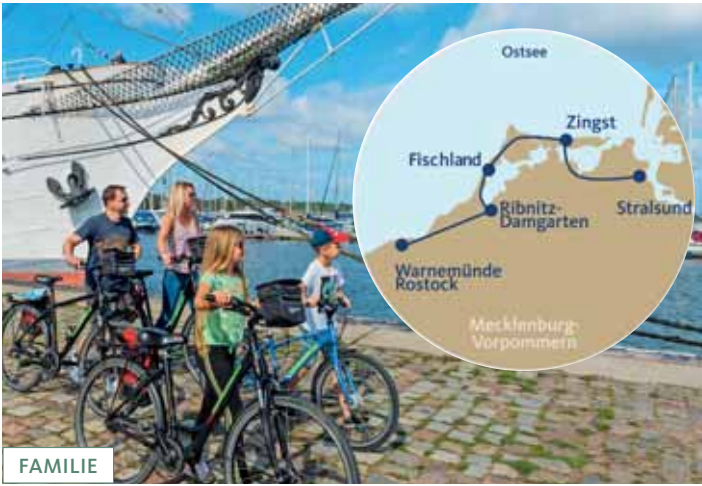
- 7 Nächte/Frühstück
- Fährfahrt Warnowfähre Warnemünde – Hohe Düne
- Gepäcktransfer von Unterkunft zu Unterkunft
- 7-Tage Servicetelefon
- Karten- und Infomaterial, GPS-Daten

Gut zu Wissen

- **Nicht enthalten:** Schifffahrt Lübeck – Travemünde ca. 14 €/Person, Bahnfahrt Lübeck – Travemünde ca. 3 €/Person (zzgl. Rad), Fährfahrt Travemünde – Priwall ca. 2 €/Person (zzgl. Rad). Buch-/zahlbar vor Ort.



Preise pro Person in € (Frühstück) ANF H/Leistung 276910 (Region: ROS)				
Unterbr.	A	B	C	EZZ
DZ1 F	719	839	959	240
DZ2 F	969	1.129	1.249	290
Kurtaxe vor Ort zahlbar, ca. 1-5 € pro Person/Nacht				
Ermäßigung/Preis/Nacht im Zustellbett (RZ2): bis 4 J.=175 €, 5-15 J.=40 %, ab 16 J.=10 %				
Zusatzleistungen (ANF ZUB/Leistung: 2769L2)				
X01 X	Mietrad für die Radreise			100
X02 X	E-Bike für die Radreise			230
Zusatzleistungen (ANF ZUB/Leistung: 2769T1)				
TR1 X	Rücktransfer Lübeck			75
TR2 X	Rücktransfer eigenes Rad			20
A Anreise täglich vom 21.4.-2.5., 29.9.-5.10.				
B Anreise täglich vom 3.5.-21.6., 18.8.-28.9.				
C Anreise täglich vom 22.6.-17.8.				



FAMILIE

Familien-Radtour an der Ostsee

8-tägige individ. Radreise Rostock/Warnemünde – Stralsund

Entdecken Sie mit Ihren Kindern den vielleicht schönsten Küstenabschnitt der deutschen Ostseeküste. Kurze Etappen lassen viel Zeit zum Entdecken, Bummeln und Baden.

Ihre Reise

1. Tag: Individuelle Anreise nach Warnemünde/Rostock.

2. Tag: Warnemünde (ca. 10 – 40 km). Fahrt mit einem Ausflugsschiff (nicht inkl.) zum Rostocker Stadthafen. Durch das Rostocker Zentrum radeln Sie zum größten Zoo der Nord- & Ostseeküste Deutschlands (nicht inkl.). Rückfahrt zum Hotel.
3. Tag: Rostock/Warnemünde – Fischland/Ribnitz-Damgarten (ca. 17 – 62 km, zzgl. Fährfahrt). Mit der Warnowfähre (inklusive) nach Hohe Düne. Besuchen Sie das Bernstein-Museum in Ribnitz-Damgarten oder eine Schau-Imkerei. Rückfahrt zum Hotel.

4. Tag: Fischländer Strandtag oder Abstecher Ribnitz-Damgarten (ca. 30 – 60 km). Der Fischländer Strand lädt zum Sandburgenbau ein und in Ahrenshoop wartet das Zeesboot (nicht inklusive) zur Fahrt auf den Bodden.

5. Tag: Fischland – Zingst (ca. 23 – 50 km). Heute geht es zum Darsswald und nach Zingst. Das Museum Darsser Arche ist sehr lohnenswert. In Prerow sieht der Strand am Darsser Ort aus wie in der Karibik. Ihr Ziel ist das Ostseebad Zingst.

6. Tag: Strandtag in Zingst. Verbringen Sie den heutigen Tag am kilometerlangen Sandstrand und gönnen Sie sich ein leckeres Eis.

7. Tag: Zingst – Barth – Stralsund (ca. 15 – 55 km, zzgl. Bahnfahrt). Ihre Radtour führt durch das Land der Kraniche und Zugvögel. Sie radeln nach Barth und entlang der Boddenküste nach Stralsund. Sie können die Tour ab Barth mit der Bahn abkürzen (inkl.), um mehr Zeit für das OZEANEUM Stralsund zu haben.

8. Tag: Individuelle Rückreise.

Ihre Vorteile

- Kurze Etappen
- Eintritt OZEANEUM Stralsund inklusive
- Ein Freizeittag in Zingst

Wissenswertes

Start: Rostock oder Warnemünde

Ziel: Stralsund

Länge: ca. 95 – 269 km

Tagesetappen: ca. 10 – 65 km

Streckenprofil: Leichte Radtour. Familienfreundlich. Teils flaches bzw. hügeliges Gelände. Ruhige Landstraßen, Rad-, Feld- und Waldwege. In Küstennähe ist mit Winden zu rechnen.

Mietrad: verschiedene Rahmengrößen, 7-Gang Rücktrittsräder mit Nabenschaltung, 26- bis 28-Zoll, 7-Gang/24-Gang Freilaufträger mit Naben- oder Kettenschaltung (Bitte bei Buchung anmelden, ANF KW: RAD24G), Damen-Elektorräder, 28-Zoll, 3- bzw. 5-Gang Kinderräder, 24-Zoll. Nachläufer und Anhänger auf Anfrage. **E-Bike:** (nach Verfügbarkeit):

7-/8-Gang Nabenschaltung mit Freilauf oder Rücktritt, Hydraulikbremsen, Reichweite: 55 – 140 km

Rücktransfer: Ca. 45 €/Pers. mit Gepäck. Mitnahme eigenes Rad ca. 20 €/Rad (auf Anfrage). Abfahrt ca. 8 Uhr, ca. 1-1,5 Std.

Anreise Bahn: Rostock, bei Übernachtung in Warnemünde weiter per S-Bahn (ca. 25 Min.).

Anreise PKW: Parkhaus/Tiefgarage beim Hotel ca. 8-14 €/Tag, Parkplatz/Parkhaus am Stadthafen Rostock: ca. 4-8 €/Tag. Langzeit-Parkplätze an der Stadt-Autobahn 61 ca. 7 €/Tag (je nach Verfügbarkeit, keine Vorreservierung möglich, zahlbar vor Ort).

So wohnen Sie

Mittelklassehotels oder Pensionen der 2-3 Sterne Kategorie, als auch Komforthotels der 3-4 Sterne Kategorie.

DZ2/EZ2/RZ2/DK2: Zimmer für 1-2 Personen und 1 Kind bis 15 J. bzw. 2 Kinder bis 15 J. im eigenen Zimmer.

Leistungen

- 7 Nächte/Frühstück
- Bahnfahrt Barth – Stralsund
- Fahrt Warnowfähre Warnemünde – Hohe Düne
- Eintritt OZEANEUM Stralsund
- Gepäcktransfer von Unterkunft zu Unterkunft
- 7-Tage Servicetelefon
- Karten-/Informationsmaterial, GPS-Daten



Preise pro Person in € (Frühstück)				
ANF H/Leistung 276970 (Region: ROS)				
Unterbr.	A	B	C	EZZ
DZ2 F	799	879	979	330
Kurtaxe vor Ort zahlbar, ca. 1-5 € pro Person/Nacht				
Preis/Nacht im Zustellbett 3./4. Person RZ2: bis 4 J.=175 €, 5-15 J.=479 € (A), 529 € (B), 589 € (C), 2 Kinder im eigenen DZ DK2: bis 4 J.=175 €, 5-15 J.=679 € (A), 749 € (B), 829 € (C)				
Zusatzleistungen (ANF ZUB/Leistung: 276918)				
X01 X	Mietrad für die Radtour	100		
X02 X	E-Bike für die Radtour	220		
X03 X	Kinder-Mietrad für die Radtour	50		
A Anreise täglich vom 21.4.-2.5., 29.9.-5.10.				
B Anreise täglich vom 3.5.-21.6., 18.8.-28.9.				
C Anreise täglich vom 22.6.-17.8.				



Sternradtour Inselwelten Ostsee

8-tägige individuelle Standort-Reise ab/bis Stralsund

Erkunden Sie auf Ihrer Radtour von Stralsund aus die Küstenregion Vorpommerns, die Inseln Rügen, Hiddensee und Usedom, sowie die Halbinseln Fischland-Darß und Zingst.

Ihre Reise

1. Tag: Individuelle Anreise nach Stralsund.

2. Tag: Rundtour durch den Südwesten Rügens (ca. 55 km). Rundtour durch den flachen Südwesten Rügens vorbei an den Salzwiesen bei Ramin zum stillen Kubitzer Bodden.

3. Tag: Ausflug Insel Hiddensee (ca. 10 – 16 km). Morgens Schifffahrt (inkl.) nach Hiddensee. Per Rad geht es durch das Heideland Neuendorfs über Vitte nach Kloster. Nachmittag auf der Insel. Rückfahrt per Schiff (inkl.) nach Stralsund.

4. Tag: Ausflug Sassnitz und die Kreidefelsen (ca. 10 – 55 km). Morgens per Bahn (inkl.) nach Sassnitz. Weiter durch den Nationalpark Jasmund zu den Kreidefelsen. Genießen Sie den einzigartigen Blick vom Königsstuhl und entdecken Sie die Entstehungsgeschichte Rügens im Nationalpark-Zentrum (nicht inkl.). Weiter geht die Fahrt über Mukran und Prora zum Ostseebad Binz. Bahnfahrt (inkl.) nach Stralsund.

5. Tag: Ruhetag oder Ausflug Insel Usedom (ca. 41 km). Mit der Bahn (nicht inkl.) geht es zur Insel Usedom. Über die kilometerlange Strandpromenade verlassen Sie die Kaiserbäder und radeln vorbei an schönen Steilküsten.
6. Tag: Entlang der Boddenküste nach Barth (ca. 45 km). Sie folgen dem Strelasund bis Klausdorf und radeln entlang der Boddenküste nach Barth. Ein Abstecher zum Kranichinformationszentrum nach Groß Mohrdorf lohnt sich. Rückfahrt per Rad nach Stralsund.

7. Tag: Ausflug Halbinsel Fischland-Darß (ca. 67 km). Nach dem Frühstück per Bahn (inklusive) nach Ribnitz-Damgarten. Ein Besuch im Bernsteinmuseum lohnt sich. Über das Fischland radeln Sie zum Ostseebad Ahrenshoop. Boddenseitig weiter auf stillen Wegen nach Born und Wiek zum Ostseebad Prerow und Zingst. Über die Meiningenbrücke nach Barth, per Bahn (inklusive) zurück nach Stralsund.

8. Tag: Individuelle Rückreise.

Ihre Vorteile

- Standort-Reise ohne Hotelwechsel

Wissenswertes

Start/Ziel: Stralsund

Länge: ca. 278 km

Tagesetappen: ca. 10 – 67 km

Streckenprofil: Leichte Radtour. Teils flaches, teils hügeliges Gelände. Vorwiegend ruhige Landstraßen, Rad-, Feld und Waldwege. In Küstennähe ist mit Winden zu rechnen.

Mietrad: Verschiedene Rahmengrößen, 7-Gang Rücktrittsräder mit Nabenschaltung, 26- bis 28-Zoll, 7-Gang/24-Gang Freilaufträger mit Naben- oder Kettenschaltung (bitte bei Buchung anmelden, ANF KW RAD24G),

Damen-Elektorräder, 28-Zoll, 3- bzw. 5-Gang Kinderräder, 24-Zoll. Nachläufer und Anhänger auf Anfrage. **E-Bike:** (nach Verfügbarkeit): 7-/8-Gang Nabenschaltung mit Freilauf oder Rücktritt, Hydraulikbremsen, Reichweite: 55 – 140 km

Anreise Bahn: Stralsund

Anreise PKW: Hotelparkplätze ca. 5-15 €/Tag (nach Verfügbarkeit, keine Vorreservierung, zahlbar vor Ort).

So wohnen Sie

Hotel am Jungfernstieg, Stralsund

Familiengeführtes 3-Sterne-Hotel mit 36 Zimmern, nur wenige Gehmin. zur Altstadt und etwa 100 m zum Bahnhof. Alle Zimmer Dusche, WC, Föhn, Telefon, kostenloses WLAN, TV und Radio.

DZ1/EZ1/RZ1: Typ Standard. Zimmer (ca. 26 qm) für 1-3 Personen zur Straßenseite.


DZ2/EZ2/RZ2: Typ Komfort. Zimmer für 1-3 Personen, wie Typ Standard, jedoch zum Innenhof mit Blick auf die Altstadt.

Leistungen

- 7 Nächte/Frühstück
- Fährfahrt Stralsund – Hiddensee – Stralsund
- persönliche Toureninformation vor Ort
- 7-Tage Servicetelefon
- Karten-/Informationsmaterial, GPS-Daten



Preise pro Person in € (Frühstück)				
ANF H/Leistung 276950 (Region: ROS)				
Unterbr.	A	B	C	EZZ
DZ1 F	569	599	629	300
DZ2 F	669	699	729	370
Kurtaxe vor Ort zahlbar, ca. 1-5 € pro Person/Nacht				
Ermäßigung/Preis/Nacht im Zustellbett 3. Person (RZ1/RZ2): bis 4 J.=175 €, 5-15 J.=40 %, ab 16 J.=10 %				
Zusatzleistungen (ANF ZUB/Leistung: 276916)				
X01 X	Mietrad für die Radreise	90		
X02 X	E-Bike für die Radreise	210		
A Anreise täglich vom 21.4.-2.5., 29.9.-5.10.				
B Anreise täglich vom 3.5.-21.6.-18.8.-28.9.				
C Anreise täglich vom 22.6.-17.8.				



KLASSIKER Prag



Decin



Sächsische Schweiz

Elbe-Radweg

8-tägige bzw. 9-tägige individuelle Radreise Prag – Dresden bzw. Dresden – Magdeburg

Von Prag bis Dresden, zwei imposante Städte, dazwischen die eindrucksvolle Landschaft entlang der Moldau und Elbe. Genießen Sie diese abwechslungsreiche Radstrecke in vollen Zügen!

Prag – Dresden

- 1. Tag: Individuelle Anreise nach Prag.** Am Abend Infogespräch und Ausgabe der Fahrräder in Prag.
- 2. Tag: Prag.** In der „Goldenen Stadt“ gibt es zahlreiche Sehenswürdigkeiten zu bewundern. Besuchen Sie den Hradšchin mit dem Königspalast, bummeln Sie über die berühmte Karlsbrücke oder tauchen Sie ein in das vielseitige Prager Nachtleben.
- 3. Tag: Prag – Melnik** (ca. 55 km). Die Radtour führt entlang der Moldau. Vom Schlossberg in Melnik genießen Sie einen herrlichen Blick auf den Zusammenfluss von Moldau und Elbe. Melnik ist das Zentrum des böhmischen Weinanbaugebietes.
- 4. Tag: Melnik – Leitmeritz** (ca. 50 km). Über Roudnice erreichen Sie die Festungsstadt Terezin (Theresienstadt). Von hier sind es nur noch wenige Kilometer bis zum Tagesziel Litomerice (Leitmeritz) mit seinen schönen Bürgerhäusern.
- 5. Tag: Leitmeritz – Decin** (ca. 50 km). Nach etwa 20 km erreichen Sie die Stadt Usti nad Labem (Aussig). Unterwegs können Sie die Burgruine Schreckenstein am rechten Ufer auf einem 100 m hohen Felsen bewundern. Am Nachmittag erreichen Sie Decin (Tetschen).
- 6. Tag: Decin – Pirna** (ca. 45 km). Sie passieren die Grenze nach Deutschland und bald erblicken Sie die pittoresken Felsen des Elbsandsteingebirges. Der Lauf der Elbe führt Sie vorbei an der Festung Königsstein. Besichtigen Sie die größte Festungsanlage Europas und genießen Sie den bezaubernden Blick ins Elbtal.
- 7. Tag: Pirna – Dresden** (ca. 25 km). Vorbei am Schloss Pillnitz radeln Sie nach Dresden. Sie passieren das „Blaue Wunder“ und die Schlösser am Elblauf. Durch die kurze Strecke bleibt Zeit zur Besichtigung der Dresdner Altstadt.
- 8. Tag: Individuelle Rückreise.** Nach dem Frühstück endet Ihre Radreise.

Dresden – Magdeburg

- 1. Tag: Individuelle Anreise nach Dresden.** Am späten Nachmittag Radausgabe (sofern gebucht) sowie Informationsgespräch im Hotel. Entdecken Sie Sehenswürdigkeiten wie Zwinger, Frauenkirche, Schloss und Semperoper.
- 2. Tag: Sächsische Schweiz** (ca. 45 km). Entlang der Elbe geht es zum barocken Schloss Pillnitz und weiter elbaufwärts zu den schroffen Sandsteinfelsen des Elbsandsteingebirges. Es lohnt der kurze Aufstieg auf den Basteifelsen. Rückfahrt von Bad Schandau nach Dresden mit der S-Bahn (nicht inklusive).
- 3. Tag: Dresden – Meißen** (ca. 25 km). Durch das romantische Elbtal radeln Sie entlang der sächsischen Weinberge und vorbei an der Stadt Radebeul bis Sie die, für ihr Porzellan weltberühmte, Stadt Meißen erreichen.
- 4. Tag: Meißen – Riesa** (ca. 35 km). Am Elbufer führt der Weg noch ein Stück entlang der Sächsischen Weinstraße. Wer lieber Kultur vorziehen möchte, dem bietet der Besuch des barocken Schlosses Diesbar-Seußlitz das richtige Ambiente.
- 5. Tag: Riesa – Torgau** (ca. 45 km). Elbabwärts nach Mühlberg mit dem ehemaligen Zisterzienserkloster. Kurz hinter dem Treblitzscher Baupark liegt das heutige Tagesziel Torgau.
- 6. Tag: Torgau – Lutherstadt Wittenberg** (ca. 65 km). Die Schlösser Lichtenberg und Pretzsch markieren die Fahrt in Richtung Wittenberg. In der Stadt, in der Martin Luther seine Thesen anschluss, haben Sie Gelegenheit, auf Spurensuche zu gehen.
- 7. Tag: Lutherstadt Wittenberg – Dessau** (ca. 30 km). Von Wittenberg weiter elbabwärts. Nach wenigen Kilometern tauchen Sie ein in das Weltkulturerbe des Wörlitzer Gartenreiches. Dessau lockt mit den von Walter Gropius Mitte der 20er Jahre errichteten Bauhaus-Gebäuden.

8. Tag: Dessau – Magdeburg

- (ca. 85 km). Durch Elbauen und Biosphärenreservate geht es über die ehemalige Salzstadt Schönebeck nach Magdeburg mit dem berühmten Dom.
- 9. Tag: Individuelle Rückreise.** Nach dem Frühstück endet Ihre Radreise.



Preise pro Person in € (Frühstück)				
Prag – Dresden				
ANF H/Leistung 276640 (Region: MEU)				
Unterbr.	A	B	C	EZZ
DZ F	629	679	719	219

Kurtaxe vor Ort zahlbar, ca. 1-5 € pro Person/Nacht
Ermäßigung im Zustellbett für 3. Pers. (RZ): bis 5 J.=100 %, 6-11 J.=50 %, 12-14 J.=25 %, 15-17 J.=10 %
Zusatzleistungen (ANF ZUB/Leistung: 2766LB)

X01 X	Mietrad für die Radreise	99
X03 X	Premium Rad für die Radreise	169
X02 X	E-Bike für die Radreise	259

Zusatzleistungen (ANF ZUB/Leistung: 2766T4)

TR1 X	Rücktransfer Dresden – Prag	85
TR5 X	Rücktransfer eigenes Rad	39

A Anreise Fr, Sa, So vom 20.4.-28.4., 27.9.-29.9.
B Anreise Fr, Sa, So vom 3.5.-16.6., 20.9.-22.9.
C Anreise Fr, Sa, So vom 21.6.-15.9.

Preise pro Person in € (Frühstück)				
Dresden – Magdeburg				
ANF H/Leistung 276641 (Region: MEU)				
Unterbr.	A	B	C	EZZ
DZ1 F	789	839	889	259
DZ2 F	839	889	939	279

Kurtaxe vor Ort zahlbar, ca. 1-5 € pro Person/Nacht
Ermäßigung im Zustellbett für 3. Pers. (RZ1/RZ2): bis 5 J.=100 %, 6-11 J.=50 %, 12-14 J.=25 %, 15-17 J.=10 %
Zusatzleistungen (ANF ZUB/Leistung: 2766LA)

X01 X	Mietrad für die Radreise	109
X03 X	Premium Rad für die Radreise	179
X02 X	E-Bike für die Radreise	279

Zusatzleistungen (ANF ZUB/Leistung: 2766T5)

X01 X	Rücktransfer Magdeburg – Dresden	105
X02 X	Rücktransfer eigenes Rad	39

A Anreise täglich vom 13.4.-26.4., 29.9.-5.10.
B Anreise täglich vom 27.4.-14.6., 9.9.-28.9.
C Anreise täglich vom 15.6.-8.9.

Ihre Vorteile

- Radtour auf einem der schönsten und bekanntesten Radwege Deutschlands

Wissenswertes

Start: Prag bzw. Dresden
Ziel: Dresden bzw. Magdeburg
Länge: ca. 225 km/ca. 330 km
Tagesetappen: ca. 25 – 55 km/ca. 25 – 85 km
Streckenprofil Prag – Dresden: Leichte bis mittelschwere Radtour. Von Prag bis Melnik einige Steigungen. Überwiegend leichte Route auf dem Elbe-Radweg. Einige Wege sind teilweise unbefestigt. **Dresden – Magdeburg:** Leichte Radtour. Flaches bis leicht hügeliges Gelände. Teilweise kleine Landstraßen und wenig befahrene Wege.

Mietrad: 7-Gang-Tourenräder der mit Nexus Nabenschaltung und Rücktrittbremse oder 21-Gang-Tourenräder mit Shimano Acera Kettenschaltung ohne Rücktritt, Gepäcktasche. Hersteller jeweils Velo de Ville oder KTM. **Premium Rad:** 30-Gang-Tourenrad mit Shimano Deore/XT Kettenschaltung, hydraulischen Scheibenbremsen, gefederter Gabel, Sattelstütze, Hersteller Velo de Ville. **E-Bike:** Hersteller Velo de Ville, Motor: 36 Volt Bosch, Akku: 500 wh (Reichweite ca. 100 km), Shimano 8-Gang Nabenschaltung Nexus mit Rücktritt. Maximalgeschwindigkeits-Einstellung: 25 km/h.

Rücktransfer: Bahnreise Dresden – Prag bzw. Magdeburg – Dresden (zahlbar vor Ort). Radmitnahme nicht empfehlenswert (teilweise reservierungspflichtig, zahlbar vor Ort). Rückreise per Kleinbus Magdeburg – Dresden: jeden Freitag, Samstag und Sonntag, Transport eigenen Rades buchbar. Mindestteilnehmerzahl: 2 Personen (Reservierung bei Reiseanmeldung unbedingt erforderlich, siehe Preistabelle).

Anreise Bahn: Prag bzw. Dresden
Anreise PKW: Tiefgarage ca. 16 €/Tag. Unsere Empfehlung: Anreise nach Dresden (Hotelgarage ca. 200 €/Woche) und Transfer Dresden – Prag (ca. 80 €/Person), Transport eigenes Rad buchbar (siehe Preistabelle). Mindestteilnehmerzahl: 4 Personen (Reservierung bei Reiseanmeldung unbedingt erforderlich). **Dresden:** Tiefgarage ca. 10-24 €/Nacht (zahlbar vor Ort). Kostenfreie Parkplätze in Hotelnähe bei Unterbringung in der Hotelkategorie B (keine Reservierung erforderlich).

So wohnen Sie

Prag – Dresden: Gepflegte 3-Sterne- und 4-Sterne-Hotels (tschechische Klassifizierung) sowie ausgesuchte Gasthöfe.
DZ/EZ/RZ: Zimmer für 1-2 Personen und 1 Kind bis 17 J.

Dresden – Magdeburg: Wahlweise Hotels der Kategorie B (3-Sterne-Hotels) bzw. der Kategorie A (Dresden: 4-Sterne-Hotel direkt an der Elbe, komfortable Hotels und Gasthöfe, meist zentrale 3-Sterne-/4-Sterne-Hotels).
DZ1/EZ1/RZ1: Kategorie B. Zimmer für 1-2 Personen und 1 Kind bis 17 J.
DZ2/EZ2/RZ2: Kategorie A. Zimmer für 1-2 Personen und 1 Kind bis 17 J.

Leistungen

- 7 Nächte/Frühstück Prag – Dresden
- 8 Nächte/Frühstück Dresden – Magdeburg in der gebuchten Kategorie
- Gepäcktransfer von Unterkunft zu Unterkunft
- Persönliche Begrüßung und Informationsgespräch
- 7-Tage Servicetelefon
- Karten-/Informationsmaterial, GPS-Daten



Elbtal



KLASSIKER Elbe-Radweg



Gotha

Elbe-Radweg Kurztour

5-tägige individuelle Radreise Dresden – Wittenberg

Lassen Sie sich auf dem Elbe-Radweg von landschaftlichem Reiz sowie attraktiven Städten wie Dresden, Torgau und Wittenberg verzaubern.

Ihre Reise

- 1. Tag: Individuelle Anreise nach Dresden.** Übergabe des Fahrrades (sofern gebucht). Gelegenheit zum Stadtbummel in der sächsischen Metropole. Übernachtung in Dresden.
- 2. Tag: Dresden – Riesa** (ca. 59 km). Im Elbtal geht es über die Karl-May-Stadt Radebeul nach Meißen, bekannt für Ihr weltberühmtes Porzellan. Die malerischen Gassen des historischen Stadtkerns bieten sich zum Bummeln an. Die Albrechtsburg und die weltberühmte Meißner Porzellanmanufaktur lohnen einen Besuch. Weiter radeln Sie entlang der Sächsischen Weinstraße. Besuchen Sie das barocke Schloss Diesbar-Seußlitz. Weiterfahrt nach Riesa.
- 3. Tag: Riesa – Torgau** (ca. 45 km). Elbabwärts geht es zum Elbstädtchen Mühlberg mit dem ehemaligen Zisterzienserkloster. Den Treblitzscher Baumpark mit Bäumen und Sträuchern aus fünf Kontinenten sollten sich botanisch Interessierte nicht entgehen lassen. Kurz dahinter liegt bereits die Stadt Torgau mit dem Residenzschloss Hartenfels, dem Renaissance-Rathaus und der spätgotischen St. Marien Kirche, in der Katharina Luther begraben liegt.
- 4. Tag: Torgau – Wittenberg** (ca. 65 km). Die Schlösser Lichtenberg und Pretzsch markieren die Fahrt in Richtung Wittenberg. In der Stadt, in der Martin Luther seine Thesen anschlug, haben Sie Gelegenheit, auf Spurensuche zu gehen. Die Lutherhalle beherbergt die größte reformationsgeschichtliche Sammlung der Welt. Auch die Altstadt von Wittenberg wurde liebevoll restauriert. Die hübschen Geschäfte und Lokale lassen den abendlichen Bummel zu einem Genuss werden.
- 5. Tag: Individuelle Rückreise.** Nach dem Frühstück endet Ihre Radreise.



Preise pro Person in € (Frühstück)				
ANF H/Leistung 276645 (Region: MEU)				
Unterbr.	A	B	C	EZZ
DZ1 F	459	519	559	119
DZ2 F	499	539	579	149

Kurtaxe vor Ort zahlbar, ca. 1-5 € pro Person/Nacht
Ermäßigung im Zustellbett für 3. Pers. (RZ1/RZ2): bis 5 J.=100 %, 6-11 J.=50 %, 12-14 J.=25 %, 15-17 J.=10 %

Zusatzleistungen (ANF ZUB/Leistung: 2766L6)	
X01 X	Mietrad für die Radreise 85
X03 X	Premium Rad für die Radreise 155
X02 X	E-Bike für die Radreise 209

Zusatzleistungen (ANF ZUB/Leistung: 2766T4)	
TR1 X	Rücktransfer Wittenb. – Dresden 85
TR5 X	Rücktransfer eigenes Rad 39

A Anreise täglich vom 13.4.-26.4., 29.9.-5.10.
B Anreise täglich vom 27.4.-14.6., 9.9.-28.9.
C Anreise täglich vom 15.6.-8.9.

Wissenswertes

Start: Dresden **Ziel:** Wittenberg
Länge: ca. 169 km
Tagesetappen: ca. 45 – 65 km
Streckenprofil: Leichte Radtour. Flaches bis leicht hügeliges Gelände. Teils kleine Landstraßen und wenig befahrene Wege.
Mietrad, Premium Rad, E-Bike: Siehe S. 24.
Rücktransfer: Bahnreise nach Dresden (zahlbar vor Ort). Radmitnahme nicht empfehlenswert (teilweise reservierungspflichtig, zahlbar vor Ort). Rückreise per Kleinbus Wittenberg – Dresden, Transport eigenes Rad buchbar. Mindestteilnehmerzahl: 2 Personen (Reservierung bei Reiseanmeldung unbedingt erforderlich).
Anreise Bahn: Lutherstadt Wittenberg
Anreise PKW: Dresden: Tiefgarage ca. 10-24 €/Nacht (zahlbar vor Ort), kostenfreie Parkplätze in Hotelnähe bei Unterbringung in Kategorie B (keine Reservierung erforderlich).

So wohnen Sie

Wahlweise Hotels der Kategorie B (3-Sterne-Hotels) bzw. der Kategorie A (Dresden: 4-Sterne-Hotel direkt an der Elbe, komfortable Hotels und Gasthöfe, meist zentrale 3-Sterne-/4-Sterne-Hotels).
DZ1/EZ1/RZ1: Kategorie B. Zimmer für 1-2 Personen und 1 Kind bis 17 J.
DZ2/EZ2/RZ2: Kategorie A. Zimmer für 1-2 Personen und 1 Kind bis 17 J.

Leistungen

- 4 Nächte/Frühstück in der gebuchten Kategorie
- Gepäcktransfer von Unterkunft zu Unterkunft
- Persönliche Begrüßung und Informationsgespräch
- 7-Tage Servicetelefon
- Karten-/Informationsmaterial, GPS-Daten



Dresden

Thüringer Highlights

5-tägige individuelle Radreise Eisenach – Weimar

Auf dieser Radtour erleben Sie eine Mischung aus abwechslungsreicher Landschaft und einer Vielzahl an kulturhistorischen Städten. Erkunden Sie die Highlights Thüringens!

Ihre Reise

- 1. Tag: Individuelle Anreise nach Eisenach.** Persönlichkeiten wie Bach und Luther haben in Eisenach gewirkt und ihren Lebenswerken sind entsprechende Museen gewidmet. Auch die Wartburg erwartet Ihren Besuch.
- 2. Tag: Eisenach – Gotha** (ca. 40 km). Sie radeln der Hörsel folgend durch das Thüringer Becken. Mittags erreichen Sie die gut erhaltene Jugendstilanlage der „Galopprennbahn Boxberg“ mit ihrem bekannten Ausflugslokal. Weiter geht es in die Residenzstadt Gotha. Sie haben ausreichend Zeit, Schloss Friedenstein mit dem Ekho-Theater zu besuchen und rund um den sehenswerten Hauptmarkt zu bummeln.
- 3. Tag: Gotha – Erfurt** (ca. 41 km). Am Vormittag erreichen Sie Weimar, das vor einigen Jahren zum „Schönsten Dorf Thüringens“ gekürt wurde und durch das Bach Stammhaus (Museum) bekannt ist. Sie erreichen das markante Burgentrio, die Drei Gleichen. Zur Pause lockt eine der ältesten Gaststätten Thüringens. Sie folgen dem Lauf der Gera ins Zentrum der alten Handelsstadt Erfurt. Versäumen Sie nicht den Besuch des markanten Doms mit der Severikirche und der überbauten Krämerbrücke.
- 4. Tag: Erfurt – Weimar** (ca. 25 km). Nach kurzer Tagesetappe erreichen Sie Weimar und können ausgedehnt auf Goethes und Schillers Spuren wandeln. Das Residenzschloss und das Bauhausmuseum sind ebenso lohnenswert.
- 5. Tag: Individuelle Rückreise.**



Preise pro Person in € (Frühstück)				
ANF H/Leistung 277605 (Region: THU)				
Unterbr.	A	B	C	EZZ
DZ F	539	599	639	160

A Anreise sonntags vom 7.4.-14.4., 6.10.-13.10.
B Anreise sonntags vom 21.4.-28.4., 22.9.-29.9.
C Anreise sonntags vom 5.5.-15.9.

Preise pro Person in € (Frühstück)				
Verlängerungsnächte				
ANF ZUB/Leistung 277606 (Region: THU)				
Unterbr.	A	B	C	EZZ
DZ1 F Eisenach	69	—	50	
DZ2 F Weimar	79	—	40	

A Anreise täglich vom 7.4.-17.10.
Kurtaxe vor Ort zahlbar, ca. 1-5 € pro Person/Nacht
Ermäßigung im Zustellbett für 3. Person (RZ): bis 5 J.=100 %, 6-11 J.=50 %, 12-17 J.=25 %

Zusatzleistungen (ANF ZUB/Leistung: 2776L6)	
X01 X	Mietrad für die Radreise 89
X02 X	E-Bike für die Radreise 239

Zusatzleistungen (ANF ZUB/Leistung: 2776T1)	
X01 X	Rücktransfer ohne Rad 55
X02 X	Rücktransfer mit eigenem Rad 95

Zusatzleistungen (ANF ZUB/Leistung: 2776X1)	
X01 X	gedrucktes Routenbuch/Zimmer 20

Wissenswertes

Start: Eisenach **Ziel:** Weimar
Länge: ca. 105 km
Tagesetappen: ca. 25 – 41 km
Streckenprofil: Leichte Radtour. Meist asphaltierte Wege und lange flache Abschnitte. Einzelne wellige Passagen und kurze Schiebestrecken.
Mietrad: 28-Zoll-Laufräder, 7-Gang-Nabenschaltung mit Rücktrittbremse. Auf Wunsch 27-Gang-Kettenschaltung, 2 Handbremsen (bei Buchung anmelden, ANF KW RAD27G), Gelsattel, Rundum-Kettenschutz, geräumige Gepäcktasche. **E-Bike:** 28-Zoll-Laufräder der Marke Velo de Ville mit 8-Gang-Shimano-Nabenschaltung, Bosch-Motor, 400/500 Wh-Akku (Reichweite ca. 100 km/Ladung).
Rücktransfer: Kleinbustransfer (mit Fahrradtransportanhänger) donnerstags um 9 Uhr Weimar – Eisenach.
Anreise Bahn: Eisenach
Anreise PKW: Parkplatz am Hotel (gegen Gebühr, vor Ort zahlbar, keine Vorreservierung erforderlich) oder abgeschlossenes Gelände (ca. 500 m vom Bahnhof) ca. 55 €/PKW (zahlbar vor Ort, keine Reservierung möglich).

So wohnen Sie

Zentral gelegene, komfortable Mittelklasse-hotels der 3-Sterne-/4-Sterne-Kategorie.
DZ/EZ/RZ: Zimmer für 1-2 Personen und 1 Kind bis 17 Jahre.

Leistungen

- 5 Nächte/Frühstück
- Gepäcktransfer von Unterkunft zu Unterkunft
- 7-Tage Servicetelefon
- digitales Karten-/Informationsmaterial, GPS-Daten, Navigations App

Gut zu Wissen

- Gedrucktes Routenbuch gegen Aufpreis zubuchbar (siehe Preistabelle).



Erfurt



Radtour Spreewald für Entdecker

7-tägige individuelle Radreise ab/bis Cottbus

Ein ebenes Landschaftsprofil sowie moderate Tagesetappen machen diese Tour zu einem Radelspaß. Erleben Sie den Zauber des Spreewaldes und seine ursprünglichste Seite.

Ihre Reise

- 1. Tag: Individuelle Anreise nach Cottbus.** Der Park Branitz und das Schloss Branitz (nicht inklusive) laden zu einer Erkundungstour ein.
- 2. Tag: Cottbus – Lübbenau** (ca. 51 km). Vorbei an der Burg radeln Sie nach Lübbenau. Ein Abstecher nach Vetschau ins Weißstorchzentrum und zum Stadtschloss (nicht inkl.) lohnt sich. Weiter führt Ihr Weg durch den Hochwald nach Lehde. Übernachtung in Lübbenau und Umgebung.
- 3. Tag: Lübbenau – Unterspreewald – Lübben** (ca. 47 – 66 km). Von Lübben radeln Sie durch eine herrliche Teichlandschaft nach Schlepzig. Es gibt viele Sehenswürdigkeiten wie das Baumuseum und das Besucherzentrum (nicht inklusive) des UNESCO-Biosphärenreservates. Danach bietet sich ein Abstecher zum Köthener See an, bevor es zurück nach Lübben geht. Übernachtung Lübben und Umgebung.
- 4. Tag: Lübben – Burg** (ca. 35 – 65 km). Hinter Lübben radeln Sie durch die stille Wald- und Wiesenlandschaft des Biosphärenreservats. In Straupitz sind die Schinkelkirche und die Holländermühle (nicht inklusive) sehenswert. Anschließend erreichen Sie Burg, einer der Hauptorte im Spreewald, auch als „Venedig des Ostens“ bekannt. Mit der Rundtour um Burg können Sie die Strecke auf 65 km erweitern. Übernachtung in Burg.
- 5. Tag: Ausflug Mühlen und Eichen** (ca. 41 km). In der Streusiedlung Burg können Sie mit dem Padelboot oder bei einer entspannten Kahnfahrt (nicht inklusive) den Spreewald vom Wasser aus erkunden. Per Rad können Sie die umliegenden Spreewalddörfer erkunden, an Badeseen vorbeifahren und schließlich eine ca. 4 km lange Strecke durch den Hochwald genießen. Übernachtung wie am Vortag.
- 6. Tag: Burg – Cottbus** (ca. 44 km). Entlang der alten Spreewaldbahntrasse erreichen Sie das Storchendorf Dissen mit seinem Heimat- und Storchmuseum. Danach führt der Weg zur alten Festungsstadt Peitz und durch die Peitzer Teiche. Am Wegesrand liegt auch der Cottbuser Ostsee. Übernachtung in Cottbus.
- 7. Tag: Individuelle Rückreise.**

Ihre Vorteile

- Höhepunkte: einzigartige Auenlandschaft im UNESCO-Biosphärenreservat Spreewald, Städte wie Cottbus oder Lübbenau

Wissenswertes

Start/Ziel: Cottbus
Länge: ca. 218 – 267 km
Tagesetappen: ca. 35 – 66 km
Streckenprofil: Leichte Radtour. Radwegernetz fast ohne Steigungen entlang

an Kanälen und vorbei an Feldern.

Mietrad: Marken Lehmkuhl oder Kalkhoff für Damen und Herren in verschiedenen Rahmengrößen: 7-Gang Rücktrittäder mit Nabenschaltung, 26- bis 28-Zoll, 7- oder 24-Gang Freilaufäder mit Naben- oder Kettenschaltung (bitte bei Buchung anmelden, ANF KW RAD24G.), 3- bzw. 5-Gang Kinderäder, 24-Zoll. Nachläufer und Anhänger auf Anfrage. **E-Bike** (nach Verfügbarkeit): 7-/8-Gang Nabenschaltung mit Freilauf oder Rücktritt, Hydraulikbremsen, Reichweite: 55–140 km, Unterstützung bis zu 25 km/h
Anreise Bahn: Cottbus
Anreise PKW: Tiefgaragenstellplätze ca. 6-20 € je Tag öffentlich oder beim Hotel (je nach Verfügbarkeit, keine Vorreservierung, zahlbar vor Ort).

So wohnen Sie

DZ1/EZ1: Kategorie 1: Zimmer für 1-3 Personen mit Bad oder Dusche, WC in Mittelklassehotels oder Pensionen der 2-3-Sterne Kategorie oder vergleichbar.
DZ2/EZ2: Kategorie 2: Zimmer für 1-3 Personen mit Bad oder Dusche, WC in Komfort- und First-Class-Hotels der 3- oder 4-Sterne Kategorie.

Leistungen

- 6 Nächte/Frühstück in der gebuchten Kategorie
- Eintritt Gurkenmuseum Lehde mit Verkostung und Spreewaldsouvenir
- Gepäcktransfer von Unterkunft zu Unterkunft
- persönliche Toureninformation vor Ort
- 7-Tage Servicetelefon
- Karten-/Informationsmaterial, GPS-Daten



Preise pro Person in € (Frühstück)				
ANF H/Leistung 276610 (Region: BRA)				
Unterbr.	A	B	C	EZZ
DZ1 F	579	669	—	200
DZ2 F	879	959	—	240

Kurtaxe vor Ort zahlbar, ca. 1-5 € p. P./Nacht
 Ermäßigung/Preis im Zustellbett für 3. Person (RZ1/RZ2): bis 4 J.=150 €, 5-15 J.=40 %, ab 16 J.=10 %
 Zusatzleistungen (ANF ZUB/Leistung: 276611)

X01 X	Mietrad für die Radreise	80
X02 X	E-Bike für die Radreise	180

A Anreise täglich vom 21.4.-3.5., 29.9.-5.10.
B Anreise täglich vom 4.5.-28.9.



Radtour in die Lüneburger Heide

8-tägige individuelle Radreise ab/bis Lüneburg

Romantiker, Naturliebhaber und Kulturfreunde kommen auf dieser Tour auf ihre Kosten. Genießen Sie die landschaftlichen und kulturellen Schönheiten der Lüneburger Heide, das alte Fachwerk und die urigen Städte.

Ihre Reise

- 1. Tag: Individuelle Anreise nach Lüneburg.** Am späten Nachmittag erfolgt das Infogespräch und die Radausgabe (sofern gebucht).
- 2. Tag: Lüneburg – Uelzen** (ca. 55 km). Die typische Heide Landschaft wird Sie heute nicht verlassen. Auch die Kunst weckt Interesse: Im Rahmen der Expo 2000 baute man den Uelzener Bahnhof im Stil von Friedensreich Hundertwasser zum sehenswerten Hundertwasser-Bahnhof um.
- 3. Tag: Uelzen – Celle** (ca. 60 km). Über kleine Orte führt die heutige Etappe in die Residenzstadt Celle. Etwa 480 restaurierte Fachwerkhäuser bilden hier die Altstadt. Sie und das Celler Schloss im Stil der Weserrenaissance buhlen um Ihre Aufmerksamkeit.
- 4. Tag: Celle – Hermannsburg/Umgebung** (ca. 40 km). Entlang der Örtze laden kleine Holzbrücken zum Verweilen und zu einem Blick ins Örtzetal ein. Von hier aus lässt sich mit etwas Glück manches Interessante in der Natur beobachten. Hermannsburg blickt auf eine über 1.000 jährige Geschichte zurück.
- 5. Tag: Hermannsburg/Umgebung – Soltau** (ca. 49 km). Durch den Naturpark Südheide geht es vorbei am Lönsstein in die Stadt Soltau mit dem sehenswerten Rathaus, dem norddeutschen Spielzeugmuseum oder zum bekannten Heide Park mit zahlreichen Shows und Attraktionen.
- 6. Tag: Soltau – Schneverdingen** (ca. 35 km). Tour-Stationen auf der heutigen Etappe sind Wiedeholz, Standort der letzten Ritterschlacht, sowie der ehemalige Heidebauernhof Möhr und die typisch gotische Heidekirche in Wolterdingen. Genießen Sie den restlichen Tag in Schneverdingen, zum Beispiel den berühmten Heidegarten mit 130 verschiedenen Heidesorten.
- 7. Tag: Schneverdingen – Lüneburg** (ca. 50 – 65 km). Radtour durch die typische Heide Landschaft des Nationalparks Nordheide. Heide, Kiefernwälder und Heidschnucken prägen hier die Weite der Landschaft. Über den „Wilseder Berg“ und durch kleine romantische Weiler geht es weiter nach Lüneburg mit seinem maritimen Zentrum.
- 8. Tag: Individuelle Rückreise.**

Ihre Vorteile

- Highlights: Hundertwasser Bahnhof Uelzen, Schloss Celle, Wilseder Berg mit Panoramablick bis Hamburg

Wissenswertes

Start/Ziel: Lüneburg
Länge: ca. 289 – 304 km
Tagesetappen: ca. 35 – 65 km

Streckenprofil: Mittelschwere Radtour auf Wirtschaftswegen sowie kleinen Straßen und Radwegen. Mitunter leicht hügelige, unbefestigte Waldwege, vereinzelt auch Sandwege.

Mietrad: 7-Gang-Tourenäder mit Nabenschaltung und Rücktrittbremse oder 21-Gang-Tourenäder mit Shimano-Kettengangschaltung ohne Rücktritt sowie Gepäcktasche. Premium-Mietrad: 30-Gang-Tourenrad, hydraulische Scheibenbremsen, gefederte Gabel und Sattelstütze. **E-Bike:** Akku: 500 wh (Reichweite ca. 100 km), 8-Gang Nabenschaltung Nexus mit Rücktritt. Bis 25 km/h Unterstützung
Anreise Bahn: Lüneburg
Anreise PKW: Unbewachte kostenlose Parkmöglichkeiten in der näheren Umgebung oder Parkplätze in der Tiefgarage für ca. 12 € je Tag (je nach Verfügbarkeit, keine Vorreservierung möglich, zahlbar vor Ort).

So wohnen Sie

DZ/EZ/RZ: Gepflegte 3- und 4-Sterne-Hotels, Gasthöfe und Landhäuser. Zimmer für 1-2 Personen und 1 Kind bis 17 J.

Leistungen

- 7 Nächte/Frühstück
- Gepäcktransfer von Unterkunft zu Unterkunft
- Persönl. Begrüßung/Informationsgespräch
- 7-Tage Servicetelefon
- digitales Karten- und Informationsmaterial, GPS-Daten

Gut zu Wissen

- Gedrucktes Routenbuch gegen Aufpreis zubuchbar (siehe Preistabelle).



Preise pro Person in € (Frühstück)				
ANF H/Leistung 273440 (Region: LUE)				
Unterbr.	A	B	C	EZZ
DZ F	779	809	839	239

Kurtaxe vor Ort zahlbar, ca. 1-2 € p. P./Nacht
 Ermäßigung im Zustellbett für 3. Pers. (RZ): bis 5 J.=100 %, 6-11 J.=50 %, 12-14 J.=25 %, 15-17 J.=10 %
 Zusatzleistungen (ANF ZUB/Leistung: 2734X1)

X01 X	gedrucktes Routenbuch/Zimmer	20		
Zusatzleistungen (ANF ZUB/Leistung: 2734L4)				
X01 X	Mietrad für die Radreise	99		
X02 X	E-Bike für die Radreise	259		
X03 X	Premium Mietrad	169		

A Anreise Mo und Sa vom 13.4.-22.4.
B Anreise Mo und Sa vom 27.4.-20.5., 1.10.-5.10.
C Anreise Mo und Sa vom 25.5.-30.9.



Weser-Radweg

5- bzw 8-tägige individuelle Radreise Hann. Münden – Minden bzw. Bremen

Auf dieser Reise radeln Sie auf ebener Strecke entspannt entlang der Weser durch Natur und kleine Städtchen. Sie entdecken historische Hansestädte, UNESCO Welterbe und die Rattenfängerstadt Hameln bis Sie nach Minden oder Bremen gelangen.

Hann. Münden – Bremen

1. Tag: Individuelle Anreise nach Hann. Münden.

2. Tag: Hann. Münden – Bad Karlshafen/ Beverungen (ca. 46 – 55 km). Sie beginnen Ihre Reise am Weserstein. Auf Ihrem Weg nach Bad Karlshafen streifen Sie das reizvoll im Wesertal gelegene Hemeln und die ehemalige Benediktinerabtei Bursfelde. Bad Karlshafens barocke Altstadt bildet einen reizvollen Kontrast zur Weserrenaissance und das Hugenotten-Museum der Stadt erinnert an ihre Gründer. Aber vielleicht lockt Sie ja auch ein Aufenthalt in der Weser-Therme? „Soleheilbad“ ist ein weiterer Beinamen Bad Karlshafens. Sie übernachten in der Stadt oder im benachbarten Beverungen mit seiner teils erhaltenen gleichnamigen Wasserburg.

3. Tag: Bad Karlshafen/Beverungen – Holzminden/Bodenwerder (ca. 37 – 55 km). Zahlreiche Highlights liegen am heutigen Wegesrand: die Stadt Fürstenberg mit ihrer Porzellanmanufaktur und die alte Hansestadt Höxter mit mehr als 160 denkmalwürdigen Gebäuden, zumeist Fachwerkhäusern. Das Schloss Corvey, die ehemalige Reichsabtei bei Höxter, bietet eine reizvolle Mischung aus Kunst und Kultur. Holzminden ist bekannt durch die Herstellung von Aromasensenzen und Parfümölen.

4. Tag: Holzminden/Bodenwerder – Hameln/Rinteln (ca. 26 – 55 km). So manches romantische Dorf am Wegesrand lädt zum Verweilen ein. Das Städtchen Bodenwerder wurde bekannt durch den weltweit berühmten Lügenbaron von Münchhausen. Die Rattenfängerstadt Hameln besticht mit einer intakten Altstadt, wundervollen Fachwerkhäusern und Bauten im typischen Stil der Weserrenaissance aus dem 16. und 17. Jahrhundert.

5. Tag: Hameln/Rinteln – Minden (ca. 41 – 69 km). Bei Porta Westfalica gelangen Sie vom unteren Weserbergland in die Norddeutsche Tiefebene. Ihre Reise führt Sie bis Minden. Die über 1.200 Jahre alte Stadt ist bekannt für ihr Wasserstraßenkreuz, das den Mittellandkanal auf einer Brücke über die Weser leitet.

6. Tag: Minden – Nienburg (ca. 63 km). Weites Auenland, einzelne Höfe und Windmühlen prägen die Region der Mittelweser, die Sie heute durchfahren. Als Ziel der Tagestour

erwartet Sie Nienburg. Die Stadt war seit dem 13. Jahrhundert für viele Jahre ein bedeutender Handelsplatz und wichtiger Übergang über die Weser. Solch ein Ort muss natürlich verteidigt werden. Und so sieht man bis heute Teile der Festungsanlagen und Bollwerke, die Nienburg damals schützten. Bärenatzen auf der Straße führen zu Sehenswürdigkeiten, etwa zum Fachwerk-Rathaus oder zum Spargelmuseum. **7. Tag: Nienburg – Verden** (ca. 57 km). Weite Landschaft, die dem Blick kaum einen Widerstand bietet, prägt Ihre heutige Reiseroute. Die Region ist ländlich, ursprünglich, durchsetzt mit kleinen Dörfern und einzelnen Gehöften. Sie erreichen die Reiter- und Pferdestadt Verden, die den edlen Tieren mit dem Deutschen Pferdewettbewerb ein Denkmal gesetzt hat. Beeindruckendes sakrales Bauwerk der Stadt ist der Dom zu Verden. Das alte und romantische Verden lernt man am besten auf einem Spaziergang durchs Fischerviertel kennen.

8. Tag: Verden – Bremen und individuelle Rückreise oder Verlängerung in Bremen (ca. 53 km). Abseits der Straßen und durch parkähnliche Gebiete führt der Weser-Radweg autofrei in die Innenstadt von Bremen. Die Stadt hat als zweitgrößter Nordseehafen große Bedeutung in der Schifffahrt und im Überseehandel. Sehenswert sind das Schnoorviertel, der Roland und das Denkmal der Bremer Stadtmusikanten. In Bremen endet Ihr Radurlaub an Weser, Mittellandkanal und Aller. Individuelle Rückreise am Nachmittag.

Hann. Münden – Minden

1.-4. Tag: wie Hann. Münden – Bremen

5. Tag: Hameln/Rinteln – Minden und individuelle Rückreise oder Verlängerung in Minden (ca. 41 – 69 km). Bei Porta Westfalica durchbricht der Fluss das Wiehen- und Wesergebirge und erreicht die norddeutsche Tiefebene. Unterwegs bietet das Städtchen Rinteln aus dem 13. Jahrhundert zahlreiche Bauten der Weserrenaissance. Minden war einst im Mittelalter eine blühende Handelsstadt, wurde aber im 2. Weltkrieg stark zerstört. Im Rahmen einer vorbildlichen Stadtsanierung konnte sie wieder aufgebaut werden. Individuelle Rückreise oder Verlängerung in Minden.



Preise pro Person in € (Frühstück) Hann. Münden – Bremen ANF H/Leistung 273470 (Region: RRD)

Unterbr.	A	B	C	EZZ
DZ1 F	729	749	789	239
DZ2 F	819	849	879	259

Kurtaxe vor Ort zahlbar, ca. 1-5 € pro Person/Nacht
Ermäßigung/Nacht im Zustellbett (RZ1/RZ2): bis 5 J.=100 %, 6-11 J.=50 %, 12-14 J.=25 %, 15-17 J.=10 %

Zusatzleistungen (ANF ZUB/Leistung: 273410)

X01 X	Mietrad für die Radtour	99
X02 X	E-Bike für die Radtour	259
X03 X	Premium-Mietrad f. d. Radtour	169

Preise pro Person in € (Frühstück) Hann. Münden – Minden ANF H/Leistung 273480 (Region: RRD)

Unterbr.	A	B	C	D
DZ1 F	499	549	589	—
EZ2 F	638	688	728	—
DZ2 F	549	589	619	—
EZ2 F	708	748	778	—

Verlängerungsnächte in Bremen oder Minden buchbar
Leistung 273410. Preise laut System.

Kurtaxe vor Ort zahlbar, ca. 1-5 € pro Person/Nacht
Ermäßigung im Zustellbett (RZ1/RZ2): bis 5 J.=100 %, 6-11 J.=50 %, 12-14 J.=25 %, 15-17 J.=10 %

Zusatzleistungen (ANF ZUB/Leistung: 273411)

X01 X	Mietrad für die Radtour	85
X02 X	E-Bike für die Radtour	209
X03 X	Premium-Mietrad f. d. Radtour	155

Zusatzleistungen (ANF ZUB/Leistung: 273410)

TR1 X	Rücktransfer Minden	65
TR2 X	Rücktransfer Minden eigen. Rad	39
TR3 X	Rücktransfer Bremen	95
TR4 X	Rücktransfer Bremen eigen. Rad	39

A Anreise Do-Di vom 13.4.-23.4., 29.9.-5.10.

B Anreise Do-Di vom 25.4.-17.5., 15.9.-28.9.

C Anreise Do-Di vom 18.5.-14.9.

Ihre Vorteile

- Highlights: Barockstadt Bad Karlshafen, UNESCO-Welterbe Schloss Corvey, Rattenfängerstadt Hameln, Altstadt Rinteln, Kaiser-Wilhelm Denkmal Porta Westfalica, Nienburg: Spargelmuseum, Bremen: Schnoorviertel, Böttcherstraße, UNESCO-Welterbe Rathaus und Roland
- 4-Sterne ADFC-Qualitätsroute

Wissenswertes

Start: Hann. Münden

Ziel: Bremen

Länge: ca. 323 – 407 km

Tagessappen: ca. 26 – 69 km

Streckenprofil: Leichte Radtour. Der Weser-Radwanderweg verläuft überwiegend auf verkehrsarmen Straßen sowie verkehrsfreien, asphaltierten Rad- und Güterwegen. Es sind nur geringe Höhenunterschiede zu bewältigen, somit ist diese Radwanderung auch Einsteigern, Gruppen und Familien mit Kindern sehr zu empfehlen.

Mietrad: 7-Gang-Tourenräder mit Nexus Nabenschaltung und Rücktrittbremse oder 21-Gang-Tourenräder ohne Rücktritt sowie Gepäcktasche. Premium-Mietrad: 30-Gang-Tourenrad mit Shimano Deore/XT Kettenschaltung, hydraulische Scheibenbremsen, gefederter Gabel und Sattelstütze und hydrogeformten Aluminium Trapezrahmen. **E-Bike:** Reichweite ca. 100 km, Shimano 8-Gang Nabenschaltung Nexus mit Rücktritt. Die Maximalgeschwindigkeit zur Unterstützung ist auf 25 km/h eingestellt, so dass keine Führerschein- oder Helmpflicht besteht.

Rücktransfer: Minden/Bremen – Hann. Münden: mit dem Zug in ca. 2,5 Stunden (Bremen 3 Std.) oder per Kleinbus in ca. 2 Stunden (Bremen ca. 3 Std.). Anmeldung erforderlich, siehe Preistabelle.

Anreise Bahn: Hann. Münden

Anreise PKW: Parkmöglichkeit auf den Hotelparkplätzen der Ausgangshotels in Hann. Münden ca. 17 € je Tag, Tiefgaragenplätze auf Anfrage, je nach Verfügbarkeit, keine Reservierung möglich, zahlbar vor Ort.

So wohnen Sie

DZ1/EZ1/RZ1: Kategorie B Zimmer für 1-2 Personen und 1 Kind bis 17 J. mit Bad oder Dusche, WC in gepflegten Hotels und Gasthöfen überwiegend in der 2- und 3-Sterne Kategorie, teilweise am Ortsrand gelegen.

DZ2/EZ2/RZ2: Kategorie A Zimmer für 1-2 Personen und 1 Kind bis 17 J. mit Bad oder Dusche, WC in komfortablen Hotels und Gasthöfen überwiegend in der 3- und 4-Sterne Kategorie, meist zentral gelegen.

Leistungen

- 7 Nächte/Frühstück
- Persönliche Begrüßung und Informationsgespräch
- Gepäcktransfer von Unterkunft zu Unterkunft
- 7-Tage Servicetelefon
- Karten- und Informationsmaterial, GPS-Daten





Hase-Ems-Tour

8-tägige individuelle Radreise ab/bis Osnabrück

Radeln Sie entlang der Hase mit den renaturierten Ufern, voller Lachse und Bieber. Die Route führt Sie entlang Obstbäumen, Rosensträuchern und historischen Städten.

Ihre Reise

- 1. Tag: Individuelle Anreise nach Osnabrück.**
- 2. Tag: Osnabrück – Bersenbrück** (ca. 55 km). Nach dem Frühstück im Hotel radeln Sie durch das Osnabrücker Land entlang der ruhig fließenden Hase. In Bramsche können Sie Wissenswertes über das Tuchmacherhandwerk erfahren. Kurz vor Bersenbrück liegt der Alfsee mit einem erlebnisreichen Wassersport- und Freizeitparadies.
- 3. Tag: Bersenbrück – Lönningen** (ca. 55 km). Weiter geht die Radtour über Quakenbrück nach Lönningen. Besichtigen Sie in Lönningen die größte pfeilerlose Saalkirche Deutschlands und den figurenreichen Adventsbrunnen. Die Übernachtung erfolgt in einem zentral gelegenen Hotel.
- 4. Tag: Lönningen – Meppen** (ca. 45 km). Ab Lönningen geht es entlang der typischen Heide- und Moorgebiete des Emslandes in die Kreisstadt nach Meppen. Die Tradition der Stadt Haselünne gründet sich auf Deutschlands größten geschlossenen Wacholderbestand.
- 5. Tag: Meppen – Lingen** (ca. 40 km). Heute radeln Sie entlang der Ems. Das Moormuseum in Groß Hesepe zeigt die Entwicklung des Landstrichs in bemerkenswerter Weise. In Lingen übernachten Sie inmitten der faszinierenden Ems-Landschaft, mit Panoramablick auf Wasserfall und Schiffsverkehr.
- 6. Tag: Lingen – Rheine/ Hörstel** (ca. 55 km). Auf dem weiteren Weg nach Süden kommen Sie nach Salzbergen über Haselünne vorbei an urwüchsigen Wacholderhainen und schottischen Hochlandrindern. Ziel der heutigen Radtour ist das westfälische Hörstel.
- 7. Tag: Rheine/Hörstel – Osnabrück** (ca. 45 km). Nach dem Frühstück treten Sie Ihre letzte Tagesetappe von Rheine durch das Tecklenburger Land über Ibbenbüren zurück nach Osnabrück an.
- 8. Tag: Individuelle Rückreise.**



Ihre Vorteile

- Rundtour, d. h. der Ausgangspunkt der Radtour ist auch Ziel der Reise
- „Schönwettergarantie“: Bei Dauerregen können Sie einen kostenlosen Bustransfer zum nächsten Etappenziel in Anspruch nehmen

Wissenswertes

Start/Ziel: Osnabrück
Länge: ca. 295 km
Tagesetappen: ca. 40 – 55 km
Streckenprofil: Leichte Radtour. Die beidseitig ausgeschilderte Tour verläuft abseits der Verkehrsstraßen. Im Rahmen eines bundesweit einzigartigen Projektes wurde hier die Beschilderung durch „natürliche Wegweiser“ ersetzt: Tausende heimische Apfel-, Birnen-, Pflaumen- und Kirschbäume säumen diesen Radfernweg.
Mietrad: 7-Gang Tourenrad der Marke Kalkhoff mit Rücktritt. E-Bikes der Marke Kalkhoff mit unterschiedlichen Rahmenhöhen und ausreichend Akkukapazität.
Anreise Bahn: Osnabrück
Anreise PKW: Kostenlose Parkmöglichkeit am Anreishotel während Ihres Aufenthalts.

So wohnen Sie

Hotels der 3- und 4-Sterne Kategorie
DZ/EZ/RZ: Zimmer für 1-2 Personen und 1 Kind bis 14 J. mit Bad oder Dusche, WC

Leistungen

- 7 Nächte/Frühstück
- „Schönwetter-Garantie“ (Kostenlose Weiterbeförderung zum nächsten Etappenziel bei Dauerregen)
- Kopfkissenbar in allen Hase-Ems-Tour Hotels
- Gepäcktransfer von Unterkunft zu Unterkunft
- Karten- und Infomaterial, GPS-Daten



Preise pro Person in € (Frühstück)				
ANF H/Leistung 273465 (Region: EMS)				
Unterbr.	A	B	EZZ	HPZ
DZ F	660	680	160	245
Kurtaxe wird zurzeit nicht erhoben.				
Ermäßigung im Zustellbett für 3. Pers. (RZ): bis 14 J.=30 %				
Zusatzleistungen (ANF ZUB/Leistung: 2734L6)				
X01 X	Mietrad für die Radtour			100
X02 X	E-Bike für die Radtour			160
A Anreise täglich vom 1.4.-30.4., 1.10.-31.10.				
B Anreise täglich vom 1.5.-30.9.				



Emsland Route

7-tägige individuelle Radreise ab/bis Meppen

Ein Weg, alle Highlights und zahlreiche Genüsse mit „Flachland-Garantie“! Radeln Sie vorbei an gepflegten Dörfern, Wassermühlen, imposanten Schlössern und Herrenhäusern.

Ihre Reise

- 1. Tag: Individuelle Anreise nach Meppen.**
- 2. Tag: Meppen – Papenburg** (ca. 68 km). Nach dem Start in Meppen radeln Sie durch das Naturschutzgebiet „Borkener Paradies“ zur Schifferstadt Haren. Genießen Sie das maritime und nostalgische Flair des Museumshafens, bevor Sie in der Papenburger Meyer Werft (Eintritt nicht inklusive) hochmodernen Schiffsbau erleben. Papenburg ist die älteste Fehnkolonie Deutschlands
- 3. Tag: Papenburg – Haselünne** (ca. 69 km). Die historischen Wurzeln des Tourismus entdecken Sie in Söge: Kurfürst Clemens August I. ließ hier sein barockes „Ferienhaus“ Schloss Clemenswerth errichten. Wesentlich ältere Baukunst liegt vielerorts am Wege: mehr als 5.000 Jahre alte Megalithgräber. Drei Brennereien, die aus Körnern Korn machen, sind in der mittelalterlichen Stadt Haselünne zu Hause.
- 4. Tag: Haselünne – Spelle** (ca. 65 km). Im Zentrum zahlreicher Dörfer finden Sie neben der Kirche ein „Heimathaus“ mit Ausstellung zur Ortsgeschichte. In Lengerich lohnt der Blick in die Kirche mit Wandgemälden aus dem 16. Jahrhundert.
- 5. Tag: Spelle – Lingen** (ca. 60 km). Noch mehr Farbe in Ihre Radtour bringt „Emsflower“ in Emsbüren, Europas größte Gärtnerei. In der Universitäts- und Festungsstadt Lingen entdecken Sie Baudenkmäler wie das Rathaus und den massiven Pulverturm.
- 6. Tag: Lingen – Meppen** (ca. 35 km). Die letzte Etappe ist die Kürzeste – es bleibt Zeit für einen Abstecher zum „Emsland Moormuseum“. In Meppen schließlich entdecken Sie ebenfalls Zeugnisse der Geschichte wie zum Beispiel im „Emsland Archäologie Museum“ mit dem Nachbau eines Megalithgrabes.
- 7. Tag: Individuelle Rückreise.**



Ihre Vorteile

- flache Radetappen
- Möglichkeit zum Besuch der Meyer Werft und Emsflower

Wissenswertes

Start/Ziel: Meppen
Länge: ca. 297 km
Tagesetappen: ca. 38 – 68 km
Streckenprofil: Leichte Radtour mit ebenem Verlauf auf gut ausgeschildertem Radweg. Alle Tagesetappen sind trotz längerer Streckenabschnitte bequem von Anfängern zu bewältigen.
Mietrad: 7-Gang Tourenrad der Marke Kalkhoff mit Rücktritt. E-Bikes der Marke Kalkhoff mit unterschiedlichen Rahmenhöhen und ausreichend Akkukapazität.
Anreise Bahn: Meppen
Anreise PKW: Kostenfreie Parkmöglichkeit am Anreishotel während des Aufenthalts.

So wohnen Sie

Hotels der 3- und 4-Sterne Kategorie.
DZ/EZ/RZ: Zimmer für 1-2 Personen und 1 Kind bis 14 J. mit Bad oder Dusche, WC.

Leistungen

- 6 Nächte/Frühstück
- Freier Eintritt in ein Emsland-Museum (s. u.)
- 1 Gutschein pro Person für Kaffee und Kuchen in den Filialen der Biener Landbäckerei Wintering
- Gepäcktransfer von Unterkunft zu Unterkunft
- Karten- und Infomaterial, GPS-Daten

Gut zu Wissen

- Für folgende Museen ist 1 Eintritt je Tour inklusive: Landwirtschaftsmuseum in Rhede (Ems), Emsland Moormuseum in Geeste-Groß Hesepe, Schloss Clemenswerth in Sögel, Schifffahrtsmuseum in Haren (Ems), Erdöl-Erdgas-Museum Twist und Emslandmuseum in Lingen (Ems).



Preise pro Person in € (Frühstück)				
ANF H/Leistung 273460 (Region: EMS)				
Unterbr.	A	B	EZZ	HPZ
DZ F	570	590	180	210
Kurtaxe wird zurzeit nicht erhoben.				
Ermäßigung/Nacht im Zustellbett 3. Person (RZ): bis 14 J.=30 %				
Zusatzleistungen (ANF ZUB/Leistung: 2734L7)				
X01 X	Mietrad für die Radtour			100
X02 X	E-Bike für die Radtour			150
A Anreise täglich vom 1.4.-30.4., 1.10.-31.10.				
B Anreise täglich vom 1.5.-30.9.				



Münsterland – die Schlössertour

7-tägige individuelle Radreise ab/bis Münster

Erkunden Sie zahlreiche beeindruckende und charakteristische Landgüter und Herrenhäuser entlang der bekannten „Route der 100 Schlösser“ im Münsterland.

Ihre Reise

1. Tag: Individuelle Anreise nach Münster. Genießen Sie eine Fahrradtour durch diese Stadt, die als wahres Paradies für Radfahrer gilt.
2. Tag: Münster – Billerbeck (ca. 33 km). Radeln Sie in der Altstadt von Münster, bevor Sie das Schloss passieren. Der Longinusturm, die höchste Erhebung im Münsterland, bietet einen atemberaubenden Rundblick. Sie können sich auch auf Billerbeck freuen, das inmitten der sanften Erhebungen der Baumberge liegt.
3. Tag: Billerbeck Rundtour (ca. 45 km). Ihre Radtour durch die Parklandschaft des Westmünsterlandes führt Sie zu den charmanten Schlössern Darfeld und Varlar. Entdecken Sie die beeindruckende Lambertikirche in Coesfeld. Am Nachmittag erkunden Sie die Randgebiete der Region und radeln zurück nach Billerbeck.
4. Tag: Billerbeck – Lüdighausen (ca. 43 km). Heute besuchen Sie den Ort Nottuln, bekannt für seinen historisch-barocken Ortskern und dem Stiftsplatz, einem der schönsten Plätze im Münsterland. Entlang der berühmten „Route der 100 Schlösser“ radeln Sie weiter zum Schloss Senden, passieren die Burg Kakesbeck und erreichen Lüdighausen mit seiner mittelalterlichen Wehrburg.
5. Tag: Lüdighausen Rundtour (ca. 44 km). Nach kurzer Strecke erreichen Sie Schloss Nordkirchen, das „Westfälische Versailles“. Bewundern Sie die prächtige Innenausstattung und den weitläufigen Schlosspark mit Orangerie. Anschließend radeln Sie nach Selm zum Ternersee, wo Sie im Strandbad bei exzellenter Wasserqualität schwimmen können, bevor Sie zurück nach Lüdighausen radeln.
6. Tag: Lüdighausen – Münster (ca. 39 km). Heute erkunden Sie die malerischen „Pätkes“ und erreichen Ottmarsbocholt mit seiner historischen Kornwindmühle. Anschließend radeln Sie weiter zum Dortmund-Ems-Kanal, begleitet von diesem Wasserweg, der das Münsterland durchzieht. Ihre letzte Etappe führt Sie durch den „Alten Hafen“ von Münster, der vielfältige gastronomische Angebote bietet.
7. Tag: Individuelle Rückreise.

Ihre Vorteile

- Highlights: Prächtige Schlösser, weite Wälder und kleine Städtchen erleben

Wissenswertes

Start/Ziel: Münster
Länge: ca. 204 km
Tagesetappen: ca. 33 – 45 km
Streckenprofil: Mittelschwere Radtour. Bei dieser Fahrradreise radeln Sie nicht nur auf den vielen Radwegen, sondern auch auf den kleinen Sträßchen, den teils

geschotterten Feldwegen und auch auf vielen naturbelassenen Waldwegen.

Mietrad: Besonders stoßsichere 28-Zoll-Laufräder, spezielle Vorderradnaben für beste Leichtlaufeigenschaften, 7-Gang-Nabenschaltung mit Rücktrittbremse. Auf Wunsch 27-Gang-Kettenschaltung, immer zwei Handbremsen für Vorder- und Hinterrad (bei Buchung anmelden, ANF KW RAD27G), Rundum-Kettenschutz und eine wasserdichte Gepäcktasche. **E-Bike:** 28-Zoll-Laufräder der Marke Velo de ville mit 8-Gang-Shimano-Nabenschaltung, Bosch Motor, der seine Kraft direkt auf die Fahrradkette überträgt. Reichweite: ca. 100 km je Ladung. Die Ladezeit: ca. 5 Stunden.

Anreise Bahn: Münster
Anreise PKW: Kostenpflichtige Parkplätze (am Hotel, Tiefgarage) in begrenzter Zahl vorhanden (ca. 16 €/Nacht, bei Buchung anmelden).

So wohnen Sie

Zentral gelegene, komfortable Mittelklassehotels der 3- und 4-Sterne Kategorie.
DZ1/EZ1/RZ1: Zimmer für 1-2 Personen und 1 Kind bis 17 J. mit Bad oder Dusche, WC.

Leistungen

- 6 Nächte/Frühstück
- Gepäcktransfer von Unterkunft zu Unterkunft
- 7-Tage Servicetelefon
- Digitales Karten-/Informationsmaterial, Navigations-App, GPS-Daten

Gut zu Wissen

- Gedrucktes Routenbuch gegen Aufpreis zubuchbar (siehe Preistabelle).



Preise pro Person in € (Frühstück)				
ANF H/Leistung 271360 (Region: NRW)				
Unterbr.	A	B	C	EZZ
DZ F	719	819	919	240
Kurtaxe vor Ort zahlbar ca. 1-3 € p. P./Nacht				
Ermäßigung im Zustellbett für 3. Pers. (RZ): bis 5 J.=100 %, 6-11 J.=50 %, 12-17 J.=25 %				
Zusatzleistungen (ANF ZUB/Leistung: 2713X1)				
X01 X	gedrucktes Routenbuch		20	
Zusatzleistungen (ANF ZUB/Leistung: 2713L1)				
X01 X	Mietrad für die Radreise		99	
X02 X	E-Bike für die Radreise		259	
A Anreise sonntags am 7.4., 6.10, 13.10.				
B Anreise sonntags vom 14.4.-28.4., 22.9.-29.9.				
C Anreise sonntags vom 5.5.-15.9.				



Münsterland Sternradtour

8-tägige Standort-Reise ab/bis Gronau

Das Radwegenetz im Münsterland ist in Mitteleuropa einzigartig – 4.500 km gut ausgeschilderte Radwege. Von Gronau/Epe aus können Sie bequem Natur, Kultur und Geschichte erkunden.

Ihre Reise

1. Tag: Individuelle Anreise nach Gronau. Ausgabe der Mieträder (sofern gebucht). Willkommensmenü.
2. Tag: Dinkelsteinroute (ca. 44 km). Von Gronau führt die Route entlang der malerischen Dinkel über die niederländische Grenze bis nach Losser, wo der historische Bauernhof Erve Kraesgenberg besichtigt werden kann. Von dort aus geht es weiter zum Arboretum in De Lutte, und führt zurück durch das Naturschutzgebiet De Oelemars.
3. Tag: Ahaus (ca. 36 km). Heute fahren Sie durch das reizvolle Lasterfeld bis hin zum malerischen Ahle. Unterwegs passieren Sie das beeindruckende Wasserschloss Horst, bevor Sie das historische Zentrum von Ahaus mit seiner gotischen Kirche erreichen. Auf dem Rückweg führt die Route durch Wessum, weiter nach Aversch und Graes, bis Sie schließlich in Ihrem Hotel ankommen.
4. Tag: Alstätte – Bourse (ca. 43 km). Diese Tour führt Sie entlang der Dinkel und durch das historische Zentrum von Ahaus mit seiner gotischen Kirche erreichen. Auf dem Rückweg führt die Route durch Wessum, weiter nach Aversch und Graes, bis Sie schließlich in Ihrem Hotel ankommen.
5. Tag: Metelen (ca. 44 km). Fahren Sie ostwärts in Richtung Metelen. Auf dem Rückweg fahren Sie durch das charmante Dorf Heek und das benachbarte Nienborg. Für Aktivurlauber: Ein Abstecher nach Ochtrup mit einem Besuch der Textilfabrik und Museen (ca. 11 zusätzliche km).
6. Tag: Bad Bentheim (ca. 43 km). Mit dem Fahrrad geht es zum Dreiländersee, wo Niedersachsen und die Niederlande aufeinandertreffen. Anschließend führt die Route durch das malerische Moor- und Heidegebiet des Gildehauser Venn und weiter in die traditionelle Stadt Bad Bentheim, die von ihrer imposanten Burg geprägt ist. Für aktivere Urlauber bietet sich die Möglichkeit, über Gildehaus zurückzuradeln, was etwa 9 zusätzliche Kilometer zur Strecke hinzufügt.
7. Tag: Enschede (ca. 34 km). Fahrradtour nach Enschede mit dem lebhaften Van-Heek-Platz, wo Sie den Käse- und Fischmarkt besuchen können. Rückweg über Stroinkslanden.
8. Tag: Individuelle Rückreise.

Ihre Vorteile

- Standortreise ohne Hotelwechsel

Wissenswertes

Start/Ziel: Gronau-Epe
Länge: ca. 244 km
Tagesetappen: ca. 34 – 44 km
Streckenprofil: Leichte Radtour. Ohne nennenswerte Steigungen, überwiegend

ebenes Gelände, meist auf flachen und asphaltierten Rad- und Feldwegen, manchmal auch auf schmalen Waldwegen.

Mietrad: Qualitätsräder mit 7-Gang-Nabenschaltung, Rücktrittbremse und Breitsitz. Auf Wunsch (Anmeldung bei Buchung erforderlich. ANF KW RAD21G) 21-Gang-Freilaufäder. Beidseitige Satteltasche/Zimmer (auch bei kundeneigenen Rädern). **E-Bike:** auf Anfrage.

Anreise Bahn: Gronau (Westf.)
Anreise PKW: Kostenloser Parkplatz am Hotel.

So wohnen Sie

4-Sterne **Hotel Schepers** in Gronau mit 40 Zimmern, Rezeption, Restaurant, Terrasse, Sauna und WLAN.
DZ1/EZ1/RZ1 Komfort Zimmer für 1-3 Personen mit Bad o. Dusche WC, TV und Sitzecke (ca. 18-23 qm).
DZ2/EZ2/RZ2 Superior Zimmer für 1-3 Personen, wie DZ1 jedoch geräumiger (ca. 22-32 qm).

Leistungen

- 7 Nächte/Frühstück
- 3x Gourmetmenü im Hotelrestaurant (So, Di, Do)
- Wellnesskorb mit Bademantel, Slippers und Saunatum
- Karten- und Informationsmaterial, GPS-Daten



Preise pro Person in € (I. Programm)				
ANF H/Leistung 271350 (Region: NRW)				
Unterbr.	A	B	C	EZZ
DZ1 L	569	609	629	115
DZ2 L	669	709	729	115
Kurtaxe vor Ort zahlbar ca.1-5 €p. P./Nacht				
Ermäßigung im Zustellbett für 3. Pers. (RZ1/RZ2): bis 6 J.=100 %, 7-15 J.=50 %				
Zusatzleistungen (ANF ZUB/Leistung: 2713L2)				
X01 X	Mietrad für die Radreise		90	
X02 X	E-Bike für die Radreise		190	
A Anreise sonntags vom 21.4.-28.4., 29.9.-6.10.				
B Anreise sonntags vom 5.5.-12.5., 25.8.-22.9.				
C Anreise sonntags vom 19.5.-18.8.				



Ruhrtal-Radweg

8-tägige individuelle Radreise Winterberg – Duisburg

Einer der abwechslungsreichsten Flüsse Deutschlands lädt zur Entdeckung einer ganzen Region ein und verbindet die Landschaft des Sauerlandes mit dem Ruhrgebiet.

Ihre Reise

- 1. Tag: Individuelle Anreise nach Winterberg.**
- 2. Tag: Winterberg – Meschede** (ca. 41 km). An der Ruhrquelle bei Winterberg, geht es bergab bis in das preisgekrönte Rosendorf Assinghausen. Über Bestwig weiter nach Meschede mit dem markanten „Sauerländer Dom“.
- 3. Tag: Meschede – Neheim** (ca. 43 km). Vorbei am Wasserschloss Laer geht es zur hochaufragenden Altstadt von Arnsberg. Weiter die Ruhr entlang bis Neheim, mit Fachwerkhäusern und den typischen Burgmannshöfen.
- 4. Tag: Neheim – Herdecke** (ca. 52 km). Sie verlassen das Hochsauerland, die umliegenden Hügel werden sanfter und die Talauwe wird breiter. Über Wickede und Fröndenberg geht es durch Wiesen und Felder bis in die alte Hansestadt Schwerte und weiter ins idyllische Herdecke mit seiner neuen Promenade am Ruhrufer.
- 5. Tag: Herdecke – Hattingen** (ca. 38 km). Heute erreichen Sie die Ausläufer des klassischen Ruhrgebiets. Der Ruhrtal-Radweg verläuft über weite Strecken durch Naherholungsgebiete direkt am Flussufer. Über Wengern geht es bis zum Muttertal. An der Burgruine Hardenstein per Fähre (nicht inklusive) über die Ruhr und am Kemnader Stausee vorbei nach Hattingen.
- 6. Tag: Hattingen – Kettwig** (ca. 37 km). Der Radweg führt heute wieder idyllisch direkt am Flussufer entlang, vorbei am Baldeneysee mit seinen vielen Einkehrmöglichkeiten bis in die Fachwerkaltstadt von Kettwig.
- 7. Tag: Kettwig – Duisburg** (ca. 32 km). Bis nach Mülheim geht es am Flussufer entlang, vorbei am Schloss Broich. Zum Abschluss verläuft die Route weiter auf separaten Radwegen bis zur Ruhrmündung in den Rhein.
- 8. Tag: Individuelle Rückreise.**

Ihre Vorteile

- mit 4 von 5 möglichen Sternen ausgezeichnete ADFC Qualitätsradweg
- preisgekröntes Rosendorf Assinghausen
- Kettenschmiedemuseum Fröndenberg

Wissenswertes

Start: Winterberg **Ziel:** Duisburg
Länge: ca. 243 km
Tagesetappen: ca. 32 – 52 km
Streckenprofil: Leichte Radtour. Überwiegend verkehrsfreie, asphaltierte Radwege.
Mietrad: Damen- und Herrenräder mit 7-Gang-Nabenschaltung und Rücktrittbremse od. 27-Gang-Kettenschaltung und Freilauf (bei Buchung anmelden, ANF KW RAD27G). Damenräder mit tiefen Einstieg, ab 150 cm Körpergröße. Herrenräder in verschiedenen Rahmengrößen, ab 160 cm Körpergröße. **E-Bikes:** Unisex,

28-Zoll-Laufräder, 8-Gang-Nabenschaltung, Rücktritt, Bosch-Motor mit 500 Wh Akku, Reichweite ca. 100 km, Ladezeit Akku ca. 5 Std.
Rücktransfer: sonntags mit Kleinbus mit Fahrradtransportanhänger. Abholung am Hotel zum Starthotel in Winterberg (Abfahrt ca. 9 Uhr, Ankunft Winterberg ca. 11.30 Uhr). Mindestteilnehmerzahl: 2 Pers.
Anreise Bahn: Winterberg
Anreise PKW: Kostenlose öffentliche Parkplätze in Hotelnähe, keine Vorreservierung möglich. Detaillierte Informationen erhalten Sie mit den Reiseunterlagen.

So wohnen Sie

DZ/EZ/RZ: Komfortable Mittelklassehotels der 3-4-Sterne Kategorie, im Zentrum des jeweiligen Etappenortes.
 Zimmer für 1-3 Personen mit Bad oder Dusche, WC.

Leistungen

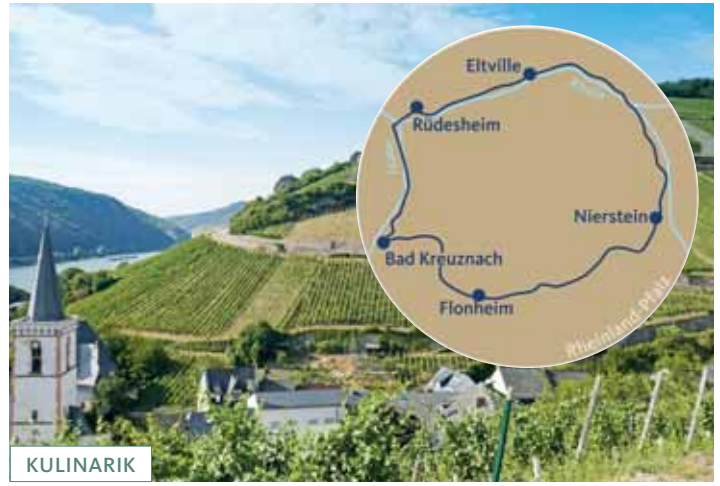
- 7 Nächte/Frühstück
- Gepäcktransfer von Unterkunft zu Unterkunft
- 7-Tage Servicetelefon
- digitales Karten-/Informationsmaterial, GPS-Daten, Navigations App

Gut zu Wissen

- Gedrucktes Routenbuch gegen Aufpreis zubuchbar (siehe Preistabelle).



Preise pro Person in € (Frühstück)					
ANF H/Leistung 273820 (Region: NRW)					
Unterbr.	A	B	C	D	EZZ
DZ F	839	939	989	1.089	270
Verlängerungsnächte buchbar unter Leistung 273825					
Kurtaxe vor Ort zahlbar, ca. 1-2 € p.P./Nacht					
Ermäßigung im Zustellbett für 3. Person (RZ): bis 5 J.=100 %, 6-11 J.=50 %, 12-17 J.=25 %					
Zusatzleistungen (ANF ZUB/Leistung: 273811)					
X01 X	Mietrad für die Radreise	99			
X02 X	E-Bike für die Radreise	259			
Zusatzleistungen (ANF ZUB/Leistung: 273811)					
TR1 X	Rücktransfer ohne Rad	119			
TR2 X	Rücktransfer mit eigenem Rad	159			
Zusatzleistungen (ANF ZUB/Leistung: 2738X2)					
X01 X	gedrucktes Routenbuch/Zimmer	20			
A Anreise täglich vom 7.4.-13.4., 6.10.-13.10.					
B Anreise täglich vom 14.4.-4.5., 22.9.-5.10.					
C Anreise täglich vom 5.5.-8.6., 14.7.-21.9.					
D Anreise täglich vom 9.6.-13.7.					



Rhein Winzertour

8-tägige individuelle Radreise ab/bis Rudesheim

Bei dieser hügeligen Fahrradreise radeln Sie inmitten der wunderschönen Weinberge und besuchen berühmte Produzenten wie Kloster Eberbach oder Schloss Vollrads.

Ihre Reise

- 1. Tag: Individuelle Anreise nach Rudesheim.** Rudesheim hat viel zu bieten. Genießen Sie Ausblicke in die Weinberge des Rheingaus.
- 2. Tag: Rudesheim – Bad Kreuznach** (ca. 51 km). Eine Fährfahrt über den Rhein (ca. 3 €, vor Ort zahlbar) und Sie sind in Bingen. In Schloßböckelheim sollten Sie beim Winzer eine Probierpause einlegen, ehe Sie nach Bad Kreuznach zurückradeln.
- 3. Tag: Bad Kreuznach – Flonheim** (ca. 47 – 55 km). Radeln Sie durch den Kurpark von Bad Kreuznach. Über Neu-Bamberg mit seiner mittelalterlichen Atmosphäre und Wöllstein radeln Sie durch typische Weinorte und mitten durch die Weinberge bis Flonheim. Weinverkostung am Abend.
- 4. Tag: Flonheim – Nierstein** (ca. 47 km). Gleich am Morgen geht es hoch hinauf in die Weinberge mit einem phantastischen Rundumblick. Radeln Sie nun nach Alzey, durch die Altstadt. Am Nachmittag radeln Sie über den Rheinterrassen-Radweg bis Oppenheim zum Deutschen Weinbaumuseum. Freuen Sie sich am Abend auf eine Weinprobe beim Winzer.
- 5. Tag: Nierstein – Eltville** (ca. 42 km). Links der Wein, rechts der Rhein, so radeln Sie am Morgen bis in die Altstadt von Mainz. Mainz gilt aufgrund der zahlreichen Weinstuben als Weinhauptstadt. Fahren Sie genüsslich auf dem Rhein-Radweg dem Rheingau entgegen. Verschlungene Wege durch die Reben führen Sie am Nachmittag bis in die Wein-, Sekt- und Rosenstadt Eltville.
- 6. Tag: Eltville – Rudesheim** (ca. 28 – 40 km). Durch die Weinberge des Rheingaus radeln Sie nach Niedrich. Legen Sie eine Pause in der ehemaligen Zisterzienserabtei Kloster Eberbach ein und fahren anschließend zum Riesling-Weingut Schloss Vollrads. Ab Rudesheim gibt es eine besondere Extraradtour. Auf Panoramawegen radeln Sie durch die Weinberge bis Assmannshausen und zurück nach Rudesheim.
- 7. Tag: Weinanbaugebiet Mittelrhein** (ca. 32 km). Genießen Sie am Vormittag eine Rheinschiffahrt von Rudesheim bis zur Loreley. Ab St. Goar radeln Sie durch das Herzstück des Weinanbaugebiets Mittelrhein und zurück nach Rudesheim, zum Abschluss einer kleinen Weinprobe.
- 8. Tag: Individuelle Rückreise.**

Ihre Vorteile

- 3 Weinproben inklusive
- 2 Übernachtungen direkt beim Winzer

Wissenswertes

Start/Ziel: Rudesheim
Länge: ca. 247 – 267 km
Tagesetappen: 28 – 55 km

Streckenprofil: Mittelschwere Radtour. Insgesamt hügeliges Gelände.
Mietrad: 28-Zoll-Laufräder, 7-Gang-Nabenschaltung mit Rücktrittbremse. Auf Wunsch 27-Gang-Kettenschaltung (bei Buchung anmelden, ANF KW RAD27G), Gelsattel, Kettenschutz, wasserdichte Gepäcktasche.

E-Bike: 28-Zoll-Laufräder der Marke Velo de ville, 8-Gang-Shimano-Nabenschaltung, Bosch Motor, 500 Wh-Akku mit neuester Lithium-Ionen-Polymer-Technik (Reichweite ca. 100 km, Ladezeit ca. 5 Std).

Anreise Bahn: Rudesheim

Anreise PKW: Öffentlicher Parkplatz nahe Hotel (ca. 10 €/Tag). Alternative: Wohngebiet mit kostenfreien, öffentlichen Parkmöglichkeiten.

So wohnen Sie

Die Unterbringung erfolgt 3x in einem Weinhotel in Rudesheim, 2x beim Winzer in Flonheim und Nierstein sowie 2x im Stadthotel in Bad Kreuznach und Eltville. Die Unterkünfte entsprechen alle dem nationalen 3-Sterne Standard.

DZ/EZ/RZ: Zimmer für 1-2 Personen und 1 Kind bis 17 Jahre mit Bad oder Dusche, WC.

Leistungen

- 7 Nächte/Frühstück
- Kellerbesichtigung und Weinprobe in Flonheim, Nierstein und Rudesheim
- Gepäcktransfer von Unterkunft zu Unterkunft
- 7-Tage Servicetelefon
- digitales Karten-/Informationsmaterial, GPS-Daten, Navigations App

Gut zu Wissen

- Gedrucktes Routenbuch gegen Aufpreis zubuchbar (siehe Preistabelle).



Preise pro Person in € (Frühstück)					
ANF H/Leistung 276745 (Region: RHE)					
Unterbr.	A	B	C	D	EZZ
DZ F	839	919	959	1.039	290
Kurtaxe vor Ort zahlbar, ca 1-3 € p. P./Nacht					
Ermäßigung im Zustellbett 3. Person (RZ): bis 5 J.=100 %, 6-11 J.=50 %, 12-17 J.=25 %					
Zusatzleistungen (ANF ZUB/Leistung: 276711)					
X01 X	Mietrad für die Radreise	99			
X02 X	E-Bike für die Radreise	259			
Zusatzleistungen (ANF ZUB/Leistung: 2767X1)					
X01 X	gedrucktes Routenbuch/Zimmer	20			
A Anreise täglich vom 7.4.-20.4., 6.10.-13.10.					
B Anreise täglich vom 21.4.-4.5., 29.9.-5.10.					
C Anreise täglich vom 9.6.-17.8., 15.9.-28.9.					
D Anreise täglich vom 5.5.-8.6.-18.8.-14.9.					



Rhein-Radweg

7-tägige individuelle Radreise Mainz – Köln

Diese Radtour führt Sie von Mainz nach Köln. Genießen Sie die Landschaft und Weine der Region und besichtigen Sie Sehenswürdigkeiten entlang des Rhein-Radwegs.

Ihre Reise

- 1. Tag: Individuelle Anreise nach Mainz.** Individuelle Besichtigung der Stadt. Ausgabe der Mieträder am Hotel (sofern gebucht).
- 2. Tag: Mainz – Rüdesheim** (ca. 35 – 49 km). Die erste Radstrecke führt Sie durch sanfte Weinhänge und bekannte Winzerorte. Die Fachwerkstadt Eltville und das Kloster Eberbach (zzgl. 14 km) sind ein lohnenswerter Abstecher. Rüdesheim lockt zu einer Weinprobe, einem Bummel durch die weltberühmte Drosselgasse oder zu einer entspannten Seilbahnfahrt hinauf zum Niederwald Denkmal.
- 3. Tag: Rüdesheim – St. Goar** (ca. 34 km). Rheinfährfahrt nach Bingen und Fahrt bis Bacharach. Sie passieren dabei den Mäuseturm, die Burgen Rheinstein und Reichenstein sowie Burg Sooneck und Hohneck und die Ruine Fürstenberg. In Bacharach sollten Sie die Stadtmauer erklimmen, ehe Sie St. Goar und die Loreley erreichen. Ein Wanderpfad führt hinauf und gewährt Ihnen den schönen Ausblick auf die engste Stelle im romantischen Rheintal.
- 4. Tag: St. Goar – Koblenz** (ca. 36 km). Weiter führt die Route bis ins turbulente Boppard. Sie können aber auch mit dem Sessellift zum Vierseenblick in waldreiche, stille Höhen entfliehen. Besuchen Sie auch Schloss Stolzenfels, Prachtstück preußischer Rheinromantik, auf dem weiteren Weg bis zum Deutschen Eck in Koblenz.
- 5. Tag: Koblenz – Bad Godesberg** (ca. 61 km). Lauschige Kurorte und einladende Weinorte wetteifern heute um Ihren Besuch. Auch Thermalbäder und Biergärten verwöhnen. Sie können sich alternativ auch eine Pause gönnen und auf einem Rheinschiff (nicht inklusive) die Landschaft vom Wasser aus genießen.
- 6. Tag: Bad Godesberg – Köln** (ca. 43 km). Bonn liegt auf Ihrem Weg und lockt zu ausgiebiger Besichtigung, ehe der Kölner Dom ins Blickfeld rückt. Die heutige Etappe ist nicht lang und Sie erreichen frühzeitig Ihr Hotel in der Innenstadt. So können Sie unbeschwert die Sehenswürdigkeiten Kölns bewundern.
- 7. Tag: Individuelle Rückreise.** Verlängerung oder Rücktransfer zum Starthotel.

Wissenswertes

Start: Mainz **Ziel:** Köln
Länge: ca. 209 – 223 km
Tagesetappen: ca. 34 – 61 km
Streckenprofil: Leichte Radtour. Anschließend asphaltierte und befestigte Rad-/Dammwege oder ruhige Landstraßen.
Mietrad: 28-Zoll-Laufräder, spezielle Vorderradnaben für beste Leichtlauf Eigenschaften, 7-Gang-Nabenschaltung mit Rücktrittbremse. Auf Wunsch: 27-Gang-Kettenschaltung, 2 Handbremsen für Vorder-/Hinterrad

(bei Buchung anmelden, ANF KW RAD27G), Gelsattel, Rundum-Kettenschutz, wasserdichte Gepäcktasche.
E-Bike: 28-Zoll-Laufräder der Marke Velo de ville, 8-Gang-Shimano-Nabenschaltung, Bosch Motor mit 500 Wh-Akku mit Lithium-Ionen-Polymer-Technik (Reichweite von ca. 100 km/Ladung ca. 5 Std.).
Rücktransfer: Rücktransfer zum Starthotel Mittwoch und Samstag um 11 Uhr. Ankunft in Mainz ca. 14 Uhr.
Anreise Bahn: Mainz
Anreise PKW: Nahe gelegene öffentliche Parkhäuser (ohne Reservierung). P2 Parkplatz Mainz Hbf Alicenstraße Brücke: ca. 6 €/Tag, ca. 30 €/Woche, P3 Bonifaziestürme ca. 10 €/Tag,

So wohnen Sie

DZ/EZ/RZ: Komfortable Mittelklassehotels der 3- und 4-Sterne Kategorie mit Zimmern für 1-2 Personen und 1 Kind bis 17 J.

Leistungen

- 6 Nächte/Frühstück
- Gepäcktransfer von Unterkunft zu Unterkunft
- 7-Tage Servicetelefon
- digitales Karten-/Informationsmaterial, GPS-Daten, Navigations App

Gut zu Wissen

- Sie können Touretappen auch bequem auf einem Rheinschiff zurücklegen. Fahrradmitnahme möglich (zahlbar vor Ort).
- Gedrucktes Routenbuch gegen Aufpreis zubuchbar (siehe Preistabelle).



Preise pro Person in € (Frühstück)					
ANF H/Leistung 276720 (Region: RHE)					
Unterbr.	A	B	C	D	EZZ
DZ F	739	819	859	939	230
Verlängerungsnächte Preise lt. System Leistung 276727					
Kurtaxe vor Ort zahlbar, ca. 1-3 € p. P./Nacht					
Ermäßigung im Zustellbett für 3. Pers. (RZ): bis 5 J.=100 %, 6-11 J.=50 %, 12-17 J.=25 %					
Zusatzleistungen (ANF ZUB/Leistung: 276711)					
X01 X	Mietrad für die Radreise				99
X02 X	E-Bike für die Radreise				259
Zusatzleistungen (ANF ZUB/Leistung: 276711)					
X01 X	Rücktransfer ohne Rad				95
X02 X	Rücktransfer mit eigenem Rad				135
Zusatzleistungen (ANF ZUB/Leistung: 2767X1)					
X01 X	gedrucktes Routenbuch/Zimmer				20
A Anreise täglich vom 6.4.-13.4., 5.10.-12.10.					
B Anreise täglich vom 14.4.-3.5., 21.9.-4.10.					
C Anreise täglich vom 4.5.-7.6., 6.7.-20.9.					
D Anreise täglich vom 8.6.-5.7.					



Saar- und Mosel-Radweg

8-tägige individuelle Radreise Saarbrücken – Koblenz

Entdecken Sie die Kombination von zwei malerischen Radwegen, den Saar-Radweg mit seiner französischen Atmosphäre und den verschlungenen Mosel-Radweg.

Ihre Reise

- 1. Tag: Individuelle Anreise nach Saarbrücken.** Erkunden Sie die Stadt mit ihrem französischen Flair. Bei frühzeitiger Anreise Möglichkeit zur Leihrad-Nutzung Ihres Hotels.
- 2. Tag: Saarbrücken – Mettlach** (ca. 59 km). Sie radeln auf dem Saar-Radweg nach Völklingen. Unsere Empfehlung: Besuch des UNESCO-Weltkulturerbes „Völklinger Hütte“. Die Route führt durch das Merziger Land bis zur Saarschleife bei Mettlach. Besteigen Sie den Aussichtspunkt „Cloef“ (ca. 30 Gehmin.) mit atemberaubender Aussicht auf die Saarschleife.
- 3. Tag: Mettlach – Trier** (ca. 42 km). Weiter geht es auf dem Saar-Radweg, der Sie nach Saarburg, die malerische Burgstadt bringt. Entlang römischer Spuren setzen Sie Ihre Fahrt über Konz nach Trier fort. In Trier können Sie die historische Innenstadt und die Kaiserthermen erkunden.
- 4. Tag: Trier – Piesport** (ca. 46 km). Entlang des Mosel-Radwegs gibt es viele Sehenswürdigkeiten zu entdecken. In Mehring können Sie die Ruinen der Villa Rustica besichtigen, während in Tritenheim ein Weinlehrpfad auf Sie wartet. In Neumagen-Dhron erleben Sie den ältesten Weinort Deutschlands, der sich perfekt für eine Weinprobe anbietet.
- 5. Tag: Piesport – Traben-Trarbach** (ca. 40 km). Die bekannten Moselstädte Bernkastel-Kues und Traben-Trarbach, sowie das renommierte Weinanbaugebiet „Kröver Nacktarsch“ erwarten Sie. Lassen Sie sich vom malerischen Fachwerkensemble Bernkastel-Kues begeistern. In Traben-Trarbach gibt es architektonische Schätze des Jugendstils zu entdecken.
- 6. Tag: Traben-Trarbach – Cochem** (ca. 56 km). Am heutigen Tag können Sie Enkirch erkunden, ein wahres Juwel der moselländischen Fachwerkarchitektur. Weiter geht es über Zell in das charmante Beilstein, das stolz den Beinamen „Rothenburg an der Mosel“ trägt. Schließlich erwartet Sie das malerische Cochem mit der historischen Reichsburg.
- 7. Tag: Cochem – Koblenz** (ca. 59 km). Machen Sie doch einen lohnenswerten Abstecher zur mittelalterlichen Burg Eltz. Über die reizvollen Weindörfern Kobern-Gondorf und Winingen erreichen Sie das Deutsche Eck mit beeindruckenden Panoramablick auf das malerische Rheintal. Entspannter Tagesausklang in Koblenz.
- 8. Tag: Individuelle Rückreise.** Verlängerung oder Rücktransfer zum Starthotel.

Wissenswertes

Start: Saarbrücken **Ziel:** Koblenz
Länge: ca. 292 km
Tagesetappen: ca. 40 – 59 km
Streckenprofil: Leichte Radtour. Die Route

verläuft fast ausschließlich auf asphaltierten Wegen und ist von Trier bis Koblenz einheitlich beschildert.
Mietrad: 28-Zoll-Laufräder, 7-Gang-Nabenschaltung mit Rücktrittbremse. Auf Wunsch: 27-Gang-Kettenschaltung, 2 Handbremsen (bei Buchung anmelden, ANF KW RAD27G), Gelsattel, Rundum-Kettenschutz, wasserdichte, geräumige Gepäcktasche.
E-Bike: 28-Zoll-Laufräder, 8-Gang-Shimano-Nabenschaltung, Bosch Motor mit 500 Wh-Akku mit Lithium-Ionen-Polymer-Technik (Reichweite ca. 100 km/Ladung ca. 5 Std.).
Rücktransfer: Kleinbus-Transfer (mit Fahrradtransportanhänger) nach Saarbrücken um 9 Uhr, Ankunft bis 13 Uhr.
Anreise Bahn: Saarbrücken
Anreise PKW: Gute Parkmöglichkeit für die gesamte Dauer Ihrer Fahrradreise. Detaillierte Informationen in den Reisedokumenten.

So wohnen Sie

DZ/EZ/RZ: komfortable Mittelklassehotels mit Zimmern für 1-2 Personen und 1 Kind bis 17 Jahre.

Leistungen


- 7 Nächte/Frühstück
- Gepäcktransfer von Unterkunft zu Unterkunft
- 7-Tage Servicetelefon
- digitales Karten-/Informationsmaterial, GPS-Daten, Navigations App

Gut zu Wissen

- Gedrucktes Routenbuch gegen Aufpreis zubuchbar (siehe Preistabelle).



Preise pro Person in € (Frühstück)					
ANF H/Leistung 276755 (Region: MOS)					
Unterbr.	A	B	C	D	EZZ
DZ F	789	909	959	1.009	270
Verlängerungsnächte Preise lt. System Leistung 276756					
Kurtaxe vor Ort zahlbar, ca. 1,50-3 € p. P./Nacht					
Ermäßigung im Zustellbett für 3. Pers. (RZ): bis 5 J.=100 %, 6-11 J.=50 %, 12-17 J.=25 %					
Zusatzleistungen (ANF ZUB/Leistung: 276711)					
X01 X	Mietrad für die Radreise				99
X02 X	E-Bike für die Radreise				259
Zusatzleistungen (ANF ZUB/Leistung: 276713)					
X01 X	Rücktransfer ohne Rad				119
X02 X	Rücktransfer mit eigenem Rad				159
Zusatzleistungen (ANF ZUB/Leistung: 2767X1)					
X01 X	gedrucktes Routenbuch/Zimmer				20
A Anreise täglich vom 6.4.-19.4., 12.10.-19.10.					
B Anreise täglich vom 20.4.-3.5., 5.10.-11.10.					
C Anreise täglich vom 8.6.-16.8., 21.9.-4.10.					
D Anreise täglich vom 4.5.-7.6., 17.8.-20.9.					



KLASSIKER Carnoldi © Mosellandtouristik GmbH



Christiane Heinen © Mosellandtouristik GmbH



Porta Nigra © TTM GmbH Trier

Mosel-Radweg

6- bzw. 8-tägige individuelle Radreise Trier – Koblenz oder Trier – Mainz

Diese besonders genussvolle Radreise bringt Sie entlang der mit Weinbergen umgebenen Mosel. Sehen Sie historische Städte und Dörfer und verköstigen Sie die bekannten Moselweine.

Trier – Koblenz

- 1. Tag: Individuelle Anreise nach Trier.**
- 2. Tag: Trier – Trittenheim/Piesport** (ca. 50 km). Sie starten Ihre Radtour entlang der wunderschönen Mosel. Ein Weinlehrpfad berichtet über heimische Rebsorten. Kurz vor Piesport durchradeln Sie noch Neumagen-Dhron, den ältesten Weinort Deutschlands. Übernachtung in Trittenheim oder Piesport.
- 3. Tag: Trittenheim/Piesport – Traben-Trarbach/Umgebung** (ca. 40 km). Schon bald erreichen Sie Bernkastel-Kues, wo die zahlreichen kleinen Gassen und das bunte Fachwerk beeindruckend sind. Ihre weitere Radtour führt Sie nun durch das Weinanbaugebiet „Kröver Nacktarsch“. Eine Schifffahrt (fakultativ) bietet herrliche Ausblicke auf die umliegenden Weinberge. Übernachtung in Traben-Trarbach oder Umgebung.
- 4. Tag: Traben-Trarbach/Umgebung – Cochem/Treis-Karden** (ca. 55 km). Auch heute begleiten Sie wieder zahlreiche Weinberge beidseits der Mosel. Immer der Mosel entlang gelangen Sie schon in das nächste weithin bekannte Weinanbaugebiet, die „Zeller Schwarze Katz“. Schließlich erreichen Sie über Beilstein, auch bekannt als das Rothenburg an der Mosel, die bezaubernde Kreisstadt Cochem.

- Übernachtung in Cochem oder Treis-Karden.
- 5. Tag: Cochem/Treis-Karden – Koblenz** (ca. 50 km). Am Mosel-Radweg passieren Sie auch auf Ihrer letzten Etappe wiederum zahlreiche schmacke Weinorte, bevor Sie mit Koblenz das Endziel dieser herrlichen Radtour erreicht haben. Übernachtung in Koblenz.
- 6. Tag: Individuelle Rückreise.**

Trier – Mainz

- 1. - 5. Tag: siehe Reiseverlauf Trier – Koblenz.**
- 6. Tag: Koblenz – St.Goar/Oberwesel** (ca. 40 – 50 km). Ihre Radtour führt über den kleinen Weinort Boppard bis nach St. Goar. Nehmen Sie sich genügend Zeit, die weit über die Grenzen bekannte Loreley zu besichtigen. Übernachtung in St. Goar oder Oberwesel.
- 7. Tag: St. Goar/Oberwesel – Mainz** (ca. 65 – 55 km). Auch heute radeln Sie nochmals im herrlichen UNESCO Welterbe des Oberen Mittelrheintals. Ein kurzer Abstecher führt Sie zum Kloster Eberbach und auch die bekannte Drosselgasse in Rüdesheim lädt zum Verweilen ein. Mit Mainz haben Sie das Ziel Ihrer Radtour erreicht.
- 8. Tag: Individuelle Rückreise.**



Dom © TTM GmbH Trier



Preise pro Person in € (Frühstück) Trier – Koblenz ANF H/Leistung 276785 (Region: MOS)

Unterbr.	A	B	C	EZZ
DZ1 F	589	659	709	189
DZ2 F	689	759	809	249

Kurtaxe vor Ort zahlbar, ca. 1-5 € p. P./Nacht
Ermäßigung im Zustellbett für 3. Person (RZ1/RZ2): bis 5 J.=100 %, 6-11 J.=50 %, 12-14 J.=25 %, 15-17 J.=10 %

Zusatzleistungen (ANF ZUB/Leistung: 2768L0)

X01 X	Mietrad für die Radtour	90
X02 X	E-Bike für die Radtour	190

A Anreise täglich vom 6.4.-19.4., 12.10.-19.10.

B Anreise täglich vom 20.4.-3.5., 8.6.-16.8., 28.9.-11.10.

C Anreise täglich vom 4.5.-7.6., 17.8.-27.9.

Preise pro Person in € (Frühstück) Trier – Mainz ANF H/Leistung 276786 (Region: MOS)

Unterbr.	A	B	C	EZZ
DZ1 F	879	959	1.029	279
DZ2 F	1.019	1099	1.169	349
DZ3 F	1.329	1.409	1.479	589

Kurtaxe vor Ort zahlbar, ca. 1-5 € p. P./Nacht
Ermäßigung im Zustellbett für 3. Person (RZ1/RZ2/RZ3): bis 5 J.=100 %, 6-11 J.=50 %, 12-14 J.=25 %, 15-17 J.=10 %

Zusatzleistungen (ANF ZUB/Leistung: 2767L9)

X01 X	Mietrad für die Radtour	99
X02 X	Premium-Mietrad für die Radtour	169
X02 X	E-Bike für die Radtour	259

Zusatzleistungen (ANF ZUB/Leistung: 2767X3)

X01 X	Routenbuch pro Zimmer	20
--------------	-----------------------	----

A Anreise täglich vom 6.4.-19.4., 12.10.-19.10.

B Anreise täglich vom 20.4.-3.5., 8.6.-16.8., 28.9.-11.10.

C Anreise täglich vom 4.5.-7.6., 17.8.-27.9.

Ihre Vorteile

- Höhepunkte: Römerstadt Trier, Trittenheimer Moselschleife, Weinbauort Neumagen-Dhron (ältester Weinanbauort Deutschlands), Weinbauort Bernkastel-Kues, Burgenvielfalt entlang der Mosel, Koblenz am Deutschen Eck.

Wissenswertes

- Start:** Trier
- Ziel:** Koblenz bzw. Mainz
- Länge:** ca. 195 km bzw. 300 km
- Tagessappen:** ca. 40 – 65 km bzw. 30 – 65 km
- Streckenprofil:** Leichte Radtouren. Großteils verlaufen der Mosel- und Rhein-Radweg auf befestigten und asphaltierten Straßen und Radwegen. Dabei sind nur einige wenige kurze Passagen die etwas mehr Verkehr aufweisen. Die Radwege sind durchgehend und ausgezeichnet beschildert. Eine insgesamt sehr einfache Radreise die auch ideal für Familien mit Kindern geeignet ist.
- Mietrad:** V-Bremsen, Gepäckträger, bequemer Sattel. Zur Wahl stehen: Unisex Rahmen 21-Gang mit Freilauf (Größen: 56/51/46/43 cm), Unisex Rahmen 7-Gang mit Rücktritt (Größen: 56/51/46 cm) sowie Herren-Rad 21-Gang mit Freilauf und Stange (Größen: 64/60/56 cm „Sloping“, Bitte bei Buchung anmelden, ANF KW: RAD21H).
- Premium-Mietrad:** hydraulische Magura-Bremsen HS 11, 27 Gänge (Größen: 63/60/56-51 „Sloping“/46 cm).
- E-Bike:** Unisex-Räder, 28-Zoll mit 8-Gang-Nabenschaltung, Akku-Reichweite ca. 120 bis 180 km, (Größen: 56/51/46/46 „xs“ cm).
- Rücktransfer:** Koblenz – Trier mit Radbus täglich, Abfahrt ca. 9 Uhr. Mainz – Trier mit Radbus täglich, Abfahrt ca. 8 Uhr
- Anreise Bahn:** Trier
- Anreise PKW:** Hotelparkplätze oder Garagenplätze (ca. 10-20 €/ Tag (je nach Verfügbarkeit, keine Vorreservierung möglich, zahlbar vor Ort).

So wohnen Sie

- DZ1/EZ1/RZ1:** Kategorie B. Zimmer für 1-2 Personen und 1 Kind bis 17 Jahre in familiengeführten Pensionen, Gasthöfen und Hotels wie z. B. 3-Sterne Hotel Deutschherrenhof in Trier, Hotel Moselblick in Piesport und 3-Sterne Park-Hotel Traben-Trarbach, 3-Sterne Hotel Karl Noss in Cochem und 3-Sterne Trip Inn Hotel Hamm in Koblenz.
- DZ2/EZ2/RZ2:** Kategorie A. Zimmer für 1-2 Personen und 1 Kind bis 17 Jahre in komfortablen Hotels der Mittelklasse.
- DZ3/EZ3/RZ3:** Kategorie Deluxe. Zimmer für 1-2 Personen und 1 Kind bis 17 Jahre in sehr exklusiven Unterkünften, oftmals das beste Haus am Platz.

Leistungen (Trier – Koblenz)

- 5 Nächte inklusive Frühstück
- Gepäcktransfer von Unterkunft zu Unterkunft
- Persönliche Begrüßung & Infogespräch
- 7-Tage Servicetelefon
- digitales Karten- und Infomaterial, GPS-Daten

Leistungen (Trier – Mainz)

- 7 Nächte inklusive Frühstück
- Eintritt in die Kaiserthermen Trier
- Gepäcktransfer von Unterkunft zu Unterkunft
- Persönliche Begrüßung und Radausgabe (sofern gebucht)
- 7-Tage Servicetelefon
- digitales Karten- und Infomaterial, GPS-Daten

Gut zu wissen:

- Gedrucktes Routenbuch gegen Aufpreis zubuchbar (siehe Preistabelle).



Moselschleife



KULINARIK Reichsburg in Cochem © Dominik Ketz



Burg Eltz in Treis-Karden © Kira Hoffman

Die Mosel Winzerhoftour

6-tägige individuelle Radreise Trier/Ruwertal – Koblenz

Genießen Sie die Weinvielfalt auf dieser Moselreise vom Rad aus und am Abend auf einem Winzerhof.

Ihre Reise

- 1. Tag: Individuelle Anreise nach Trier/Ruwertal.**
- 2. Tag: Trier/Ruwertal – Neumagen-Dhron/Piesport** (ca. 39 – 44 km). Von Weinreben begleitet rollen Sie durch das Ruwertal. Die heutige Tagesetappe endet in Neumagen-Dhron, oder im kleinen Weinort Piesport.
- 3. Tag: Neumagen-Dhron/Piesport – Burg/Reil** (ca. 48 – 52 km). Entdecken Sie heute Bernkastel-Kues und bilden Sie sich weiter im berühmten Weimuseum. Anschließend radeln Sie durch das Weinanbaugebiet „Kröver Nacktarsch“ zu Ihrem Weingut in Burg oder Reil bei Traben-Trarbach.
- 4. Tag: Reil/Burg – Pommern/Treis-Karden** (ca. 57 – 59 km). Am Vormittag rollen Sie durch das Weinanbaugebiet Zeller Schwarze Katz bis Bullay. Nehmen Sie Platz zwischen historischem Winzergerät oder bei schönem Wetter im Innenhof mit seinem Dach aus Weinlaub. Mit diesen Eindrücken erreichen Sie schnell den hübschen Weinort Pommern und Ihren familiengeführten Gasthof oder Treis-Karden. Die Weinprobe findet bei einem nahegelegenen Winzer statt.
- 5. Tag: Pommern/Treis-Karden – Koblenz** (ca. 48 – 43 km). Heute lockt ein Abstecher (4 km) zur mittelalterlichen Burg Eltz. Anschließend radeln Sie zurück zum Mosel-Radweg und rollen bis in den geschichtsträchtigen Weinort Kobern Gondorf. Genießen Sie anschließend die letzten Kilometer entlang der Mosel, unternehmen Sie noch einen kurzen Abstecher durch den Weinort Wittingen und freuen Sie sich auf einen schönen Tagesausflug in Koblenz.
- 6. Tag: Individuelle Rückreise/Verlängerung.**

Ihre Vorteile

- Inklusive Kellerbesichtigung & Weinproben
- Teilw. Übernachtungen auf den Weingütern

Wissenswertes

Start: Trier/Ruwertal **Ziel:** Koblenz
Länge: ca. 184 – 193 km
Tagesetappen: ca. 39 – 59 km
Streckenprofil: Leichte Radtour. Die Radwege sind perfekt ausgebaut mit hoher Wegequalität.
Mietrad: 28-Laufräder, 7-Gang-Nabenschaltung mit Rücktrittbremse. Auf Wunsch 27-Gang-Kettenschaltung, immer zwei Handbremsen für Vorder- und Hinterrad (bei Buchung anmelden, ANF KW RAD27G), gemütlicher Gelsattel, wasserdichte, geräumige Gepäcktasche. **E-Bike:** 28-Zoll-Laufräder, 8-Gang-Nabenschaltung, Reichweite von ca. 100 km.
Rücktransfer: täglich 9 Uhr per Transfer

(Kleinbus mit Fahrradtransportanhänger) Koblenz – Trier/Ruwertal (Ankunft bis 11.15 Uhr). Der Fahrer kommt zu Ihrem Hotel und hat Platz für Sie, Ihr Gepäck und ggf. Ihr privates Rad. Er fährt Sie zurück bis zu Ihrem Starthotel und sorgt so für einen perfekten Rückreiservice ohne lästiges Umsteigen oder Kofferschleppen.

Anreise Bahn: Trier

Anreise PKW: Sie können Ihren Pkw für die gesamte Dauer der Reise kostenfrei am Starthotel sicher stehen lassen. Begrenzte Verfügbarkeit.

So wohnen Sie

1x Weinhotel in Mertesdorf/Ruwertal, 1x Stadthotel, 3x in Gasthöfen der Weingüter.
DZ/EZ/RZ: Zimmer für 1-2 Personen und 1 Kind bis 17 Jahre. 3-/4-Sterne Unterkünfte in Mertesdorf & Koblenz, in den übrigen Orten 2-/3-Sterne. Unterkünfte können sich ggf. ändern.

Leistungen

- 5 Nächte/Frühstück
- Kellerbesichtigung und Weinprobe in Neumagen-Dhron/Piesport, Reil/Burg und Pommern
- Gepäcktransfer Unterkunft zu Unterkunft
- 7-Tage Servicetelefon
- digitales Karten-/Informationsmaterial, GPS-Daten, Navigations App

Gut zu wissen

- Gedrucktes Routenbuch gegen Aufpreis zubuchbar (siehe Preistabelle).



Preise pro Person in € (Frühstück)				
ANF H/Leistung 276750 (Region: MOS)				
Unterbr.	A	B	C	EZZ
DZF	639	739	789	839
Verlängerungsnächte Preise laut System (Leistung: 276751)				
Kurtaxe vor Ort zahlbar, ca. 1,50-3 € p. P./Nacht				
Zusatzleistungen (ANF ZUB/Leistung: 276716)				
X01 X	Mietrad für die Radtour	89		
X02 X	E-Bike für die Radtour	239		
Zusatzleistungen (ANF ZUB/Leistung: 276712)				
X01 X	Rücktransfer Trier, ohne Rad	85		
X02 X	Rücktransfer Trier, mit Rad	125		
Zusatzleistungen (ANF ZUB/Leistung: 2767X2)				
X01 X	gedrucktes Routenbuch/Zimmer	20		
A Anreise täglich vom 6.4.-19.4., 12.10.-19.10.				
B Anreise täglich vom 20.4.-3.5., 5.10.-11.10.				
C Anreise täglich vom 8.6.-16.8., 21.9.-4.10.				
D Anreise täglich vom 4.5.-7.6., 17.8.-20.9.				

Sternradtour Mosel

8-tägige individuelle Standort-Reise ab/bis Treis-Karden

Erleben Sie auf dieser Sternradtour liebeliche Weinberge und verträumte Weinbauorte an der Mosel. Die Bilderbuchlandschaft lädt Sie zu einem erholsamen Aktivurlaub ein.

Ihre Reise

- 1. Tag: Individuelle Anreise.**
- 2. Tag: Münstermaifeld und Burg Eltz** (ca. 36 km). Entlang des Mosel-Radweges radeln Sie zunächst nach Müden, Moselkern und Hatzenport. Anschließend geht es weiter leicht ansteigend nach Metternich und ins mittelalterliche Städtchen Münstermaifeld mit seinen aus der Ferne sichtbaren Wehrtürmen. Von dort radeln Sie weiter über Wierschem leicht abfallend zur Burg Eltz. Direkt durchs Eltztal (abfallend) zurück an den Moselradweg und ins Hotel.
- 3. Tag: Moselschleifen** (ca. 60 km Rad, 48 Bahnmin.). Per Bahn (Std.-Takt) geht es heute nach Traben-Trarbach (ca. 10 €, vor Ort zahlbar). Anschließend führt Ihre Radtour zurück durch bekannte Weinbauorte wie Zell, Bullay und Nehren. Rückfahrt teilweise per Bahn möglich (ca. 10 € und -2 km Rad, nicht inklusive).
- 4. Tag: Koblenz** (ca. 38 – 76 km Rad, 37 Bahnmin.). Auf dem Mosel-Radweg geht es zur Burg Bischofstein und vorbei an der Burg Thurant nach Koblenz (Festung und Seilbahnfahrt inklusive). Zurück per Bahn (ca. 16 €, nicht inklusive). Aktivtour: Per Rad zurück (+ 38 km).
- 5. Tag: Cochem** (ca. 59 km). Entlang des Mosel-Radwegs fahren Sie heute vorbei an Pommern und Klotten nach Cochem (Eintritt Reichsburg inklusive). Über Ernst zur Schleife bei Poltersdorf bis Mesenich und zurück.
- 6. Tag: Tag zur freien Verfügung.** Wir empfehlen einen Ausflug in die Römerstadt Trier.
- 7. Tag: Rhein-Radweg Loreley** (ca. 44 km Rad, 74 Bahnmin.). Per Bahn geht es nach Koblenz (ca. 16 €, nicht inklusive). Anschließend auf dem Rhein-Radweg nach Bad Salzig. Hier besteht die Möglichkeit einer Rheinschiffahrt zur Loreley und zurück (ca. 27 €, nicht inklusive). Per Rad geht es dann zunächst nach Koblenz und ab hier weiter per Bahn nach Treis-Karden (ca. 16 €, nicht inklusive).
- 8. Tag: Individuelle Rückreise.**

Ihre Vorteile

- Kein Hotelwechsel nötig
- Halbpension inklusive

Wissenswertes

Start/Ziel: Treis-Karden
Länge: ca. 237 – 275 km
Tagesetappen: ca. 36 – 60 km (bei Wahl der Aktivtour: 76 km)
Streckenprofil: Leichte Radtour: Asphaltierte Radwege, einzelne Abschnitte werden auf kleineren Abschnitten zurückgelegt. Die Strecke ist einfach zu radeln, teils hügelig.
Mietrad: Tourenräder, deutsches Qualitätsfabrikat 28-Zoll, mit

7-Gang-Shimano-Schaltung und Nexus-Nabe, Kinderräder (20 oder 24-Zoll), Kindersitz. Wahlweise stehen auch 21-Gang-Räder (bei Buchung anmelden ANF KW RAD21G) zur Verfügung. E-Bike: der Marke Kalkhoff, Tagesreichweite von ca. 70 km. Unterschiedliche Rahmenhöhe, 8-Gang-Freilauf. Geeignet für Körpergröße 1,60 bis 1,90 m.
Anreise Bahn: Treis-Karden
Anreise PKW: Kostenlose Parkmöglichkeit am Hotel.

So wohnen Sie


4-Sterne Schloss-Hotel Petry: Die großzügige Hotelanlage verfügt über 4 zusammenhängende Häuser mit insgesamt 74 Zimmern. Restaurant, 500 qm Wellness-Bereich mit 2 Saunen, Dampfbad, Erlebnisduchen, Wärmebänke mit Fußbädern, Ruhebereich (Innen & Außen), Wellness-lounge, Behandlungsräume, Eisbrunnen, Infrarotkabine. Alle Zimmer sind rustikal und bequem eingerichtet und mit Dusche, WC, Föhn, Kosmetikspiegel, Telefon, Sat-TV, Safe, WLAN und teilweise mit Balkon und Minibar ausgestattet.
DZ1/EZ1: Doppelzimmer Landhaus Zimmer für 1-2 Personen. Ca. 18 m², 3-Sterne Kategorie, ca. 100 m vom Hotel.
DZ2/EZ2: Doppelzimmer Schloss Zimmer für 1-2 Personen. Stammhaus-Kategorie, ca. 20 m², 4-Sterne Kategorie

Leistungen

- 7 Nächte/Halbpension, abends 4-Gang-Menü mit 3 Hauptgängen zur Wahl
- Seilbahnfahrt in Koblenz (hin- und zurück)
- Eintritt Reichsburg in Cochem sowie Festung Ehrenbreitstein in Koblenz
- Satteltaschenverleih
- 7-Tage Servicetelefon
- Karten- und Infomaterial, GPS-Daten



Preise pro Person in € (Halbpension)				
ANF H/Leistung 276760 (Region: MOS)				
Unterbr.	A	B	C	EZZ
DZ1 H	678	706	—	—
DZ2 H	718	746	—	150
Kurtaxe vor Ort zahlbar, ca. 2 € p. P./Nacht				
Zusatzleistungen (ANF ZUB/Leistung: 2767L0)				
X01 X	Mietrad für die Radtour	90		
X02 X	E-Bike für die Radtour	190		
A Anreise So vom 21.4.-28.4., 29.9.-13.10.				
B Anreise So vom 5.5.-22.9.				



FAMILIE

Mosel-Kurztour

4-tägige individuelle Radreise Trier – Traben-Trarbach

Entdecken Sie einen der schönsten Abschnitte der Mosel mit Weinbergen, Baudenkmalern, historischen Städten, schmucken Dörfern und lokalen Weinschenken.

Ihre Reise

- 1. Tag: Individuelle Anreise nach Trier.** Abends erfolgen das Informationsgespräch sowie die Fahrradübergabe.
- 2. Tag: Trier – Trittenheim/Piesport/Mülheim** (ca. 40/50/60 km). Bevor Sie Ihre Radtour starten, sollten Sie unbedingt noch Zeit einplanen und das allseits bekannte Amphitheater sowie die Porta Nigra besichtigen. Sie starten Ihre Radtour entlang der wunderschönen Mosel. Ein Weinlehrpfad berichtet über heimische Rebsorten. Kurz vor Piesport durchradeln Sie noch Neumagen-Dhron, den ältesten Weinort Deutschlands.
- 3. Tag: Trittenheim/Piesport/Mülheim – Traben-Trarbach** (ca. 50/40/30 km). Schon bald erreichen Sie Bernkastel-Kues. Ihre weitere Radtour führt Sie nun durch das Weinanbaugebiet „Kröver Nacktarsch“. Eine Schifffahrt (nicht inklusive) bietet herrliche Ausblicke auf die umliegenden Weinberge. Ihr Ziel haben Sie mit Traben-Trarbach erreicht. Zum Abschluss Ihrer Radtour ist eine kleine Weinverkostung arrangiert (inklusive bei Buchung in der Kategorie A (DZ2/EZ2) und Kategorie Deluxe (DZ3/EZ3)).
- 4. Tag: Individuelle Rückreise.** Nach dem Frühstück erfolgt Ihre Heimreise. Alternativ können Sie noch bis Cochem radeln (ca. 55 km) und von dort abreisen.

Wissenswertes

Start: Trier
Ziel: Traben-Trarbach oder Cochem
Länge: ca. 85 km
Tagesetappen: ca. 30 – 55 km
Streckenprofil: Leichte Radtour. Großteils verläuft der Mosel-Radweg auf befestigten und asphaltierten Straßen und Radwegen, einige kurze Passagen mit etwas mehr Verkehr, durchgehend beschildert.
Mietrad: Aluminium-Rahmen, V-Bremsen, Alu-Hohlkammerfelgen, Gepäckträger, Schutzbleche und bequemer Sattel. Verschiedene Rahmengrößen: Unisex Rahmen 21-Gang mit Freilauf oder 7-Gang mit Rücktritt, Herren-Rad 21-Gang mit Freilauf und Stange (bitte bei Buchung anmelden, ANF KW RAD21H). Premium-Mietrad: mit hydraulischen Magura-Bremsen HS 11, Shimano Deore XT, 27 Gänge und eine hochwertige Suntour-Federgabel (verschiedene Größen). **E-Bike:** Unisex-Räder auf KTM-Basis, 28-Zoll mit 8-Gang-Nabenschaltung, LCD-Display, Akku-Reichweite ca. 120 bis 180 km, Gesamtgewicht ca. 23 kg.
Rücktransfer: Rücktransfer Traben-Trarbach – Trier mit Radbus täglich, Abfahrt ca. 9 Uhr. Von Cochem-Trier Abfahrt ca. 15 Uhr. Mitnahme eigener Räder möglich.
Anreise Bahn: Trier
Anreise PKW: Vor Ort stehen Hotelparkplätze und teilweise auch Garagenplätze zur Verfügung (ca. 10-20 € je Tag). Je nach Verfügbarkeit, keine Vorreservierung möglich und zahlbar vor Ort.

So wohnen Sie

DZ1/EZ1: Kategorie B. Zimmer für 1-2 Personen und 1 Kind bis 17 J. in familiengeführten Pensionen, Gasthöfen und Hotels.
DZ2/EZ2: Kategorie A. Zimmer für 1-2 Personen und 1 Kind bis 17 J. in komfortablen Hotels der Mittelklasse.
DZ3/EZ3: Kategorie Deluxe. Zimmer für 1-2 Personen und 1 Kind bis 17 J. in sehr exklusiven Unterkünften.
 Alle Zimmer mit Bad/DU, WC.

Leistungen

- 3 Nächte/Frühstück
- Weinverkostung in Traben-Trarbach mit 6 Proben (nur DZ2/EZ2/DZ3/EZ3)
- Gepäcktransfer von Unterkunft zu Unterkunft
- 7-Tage Servicetelefon
- Karten- und digitales Informationsmaterial, GPS-Daten

Familien-Radtour an der Mosel

6-tägige individuelle Radreise Trier – Traben-Trarbach

Bei dieser Radtour erwarten Sie atemberaubende Naturlandschaften und ein maßgeschneidertes Programm, das wir speziell für Familien zusammengestellt haben.

Ihre Reise

- 1. Tag: Individuelle Anreise nach Trier.** Gemeinsam mit Ihren Kindern werden Sie die Stadt auf einer Schatzsuche entdecken. Abends erfolgen die Radausgabe und das Begrüßungsgespräch. Übernachtung in Trier.
- 2. Tag: Trier – Mehring** (ca. 22 km). Sie starten Ihre Radtour entlang der Mosel, die Sie über Pfalz und Schweich nach Mehring geleitet. In Riol erwartet Sie eine kleine Freizeitanlage. Badeseen und eine Fahrt mit der Sommerrodelbahn sorgen für ein spannendes Familienabenteuer. In Mehring können Sie noch die Überreste und Rekonstruktionen der römischen Villa Rustica besichtigen. Übernachtung in Mehring.
- 3. Tag: Mehring – Piesport** (ca. 26 km). In Trittenheim informiert ein Weinlehrpfad über heimische Rebsorten. Neumagen-Dhron gilt als der älteste Weinort Deutschlands und in Piesport können Sie eine römische Kelteranlage besichtigen. Übernachtung in Piesport.
- 4. Tag: Piesport – Bernkastel-Kues** (ca. 18 km). Heute radeln Sie nach Bernkastel-Kues. Abends erwartet Sie eine kurze Schiffsrundfahrt für die ganze Familie. Übernachtung in Bernkastel-Kues.
- 5. Tag: Bernkastel-Kues – Traben-Trarbach** (ca. 22 km). Durch das Weinbaugebiet „Kröver Nacktarsch“ erreichen Sie Ihr Tagesziel mit Traben-Trarbach. Unterwegs laden viele Freibäder zum Entspannen ein. Eine kurze Runde Minigolf haben wir für Ihre Familie inkludiert. Übernachtung in Traben-Trarbach.
- 6. Tag: Individuelle Rückreise.**

Ihre Vorteile

- kurze Etappen, leicht zu radeln
- spannende Aktivitäten für Kinder

Wissenswertes

Start/Ziel: Trier/Traben-Trarbach
Länge: ca. 88 km
Tagesetappen: ca. 18 – 26 km
Streckenprofil: Leichte Radtour. Großteils verläuft der Mosel-Radweg auf befestigten und asphaltierten Straßen und Radwegen, durchgehend beschildert. Bei dieser Variante wurden zudem sehr kurze und kindgerechte Etappen gewählt.
Mietrad: siehe Mosel Kurztour. Zusätzlich Kinderräder mit Aluminium Rahmen, V-Bremsen, Alu-Hohlkammerfelgen, Gepäckträger, Schutzblechen und einem bequemen Sattel. 12, 18 oder 24 Gängen mit Freilauf in den Größen 20, 24 oder 26 Zoll. Kinderanhänger: Platz für bis zu 2 Kinder. Ab einhalb Jahren bzw. bis zu einer Körpergröße von 105 cm und 20 kg (zwei Kinder bis je 15 kg) geeignet. Kindersitz: für kleine Kinder ab einhalb Jahren bis zu einer Körpergröße von 120 cm und einem Körpergewicht von 22 kg.
Rücktransfer: Rücktransfer Traben-Trarbach – Trier mit Radbus täglich, Abfahrt ca. 9 Uhr, Mitnahme eigener Räder nur im Zuge des Personentransfers möglich.
Anreise Bahn: Trier
Anreise PKW: Hotelparkplätze oder Garagenplätze (ca. 10-15 €/Tag, je nach Verfügbarkeit, keine Vorreservierung möglich, zahlbar vor Ort).

So wohnen Sie

DZ/EZ: Zimmer in komfortablen Hotels der Mittelklasse für 1-2 Personen und 1-2 Kinder bis 17 Jahre in Zimmern mit Bad oder Dusche, WC.

Leistungen

- 5 Nächte/Frühstück
- Trierer Stadtrallye
- Ticket für Sommer-Rodelbahn Riol
- Ticket für Minigolf in Traben-Trarbach
- Schiffsrundfahrt Bernkastel-Kues
- Gepäcktransfer von Unterkunft zu Unterkunft
- 7-Tage Servicetelefon
- digitales Karten-/Informationsmaterial, GPS-Daten

Gut zu wissen

• Gerne senden wir Ihnen auf Anfrage das Programm für die **8-tägige indiv. Radreise Trier – Cochem** zu (Leistung: 276775).



Preise pro Person in € (Frühstück)				
ANF H/Leistung 276780 (Region: MOS)				
Unterbr.	A	B	C	EZZ
DZ1 F	359	419	449	104
DZ2 F	449	519	549	144
DZ3 F	589	669	699	249
Kurtaxe vor Ort zahlbar, ca. 1-5 € pro Person/Nacht				
Ermäßigung im Zustellbett 3. Person (RZ1/RZ2/RZ3): bis 5 J.=100 %, 6-11 J.=50 %, 12-14 J.=25 %, 15-17 J.=10 %				
Zusatzleistungen (ANF ZUB/Leistung: 2767L8)				
X01 X	Mietrad für die Radreise	69		
X02 X	Premium Mietrad für d. Radreise	99		
X03 X	E-Bike für die Radreise	159		
Zusatzleistungen (ANF ZUB/Leistung: 2767X3)				
X01 X	gedrucktes Routenbuch/Zimmer	20		
Zusatzleistungen (ANF ZUB/Leistung: 2767T8)				
TR1 X	Rücktransfer Traben-Tr. – Trier	55		
TR2 X	Rücktransfer Cochem – Trier	65		
TR3 X	Rücktransfer eigenes Rad	39		
A Anreise täglich vom 6.4.-19.4., 12.10.-19.10.				
B Anreise täglich vom 20.4.-3.5., 8.6.-16.8., 28.9.-11.10.				
C Anreise täglich vom 4.5.-7.6., 17.8.-27.9.				



Preise pro Person in € (Frühstück)				
ANF H/Leistung 276770 (Region: MOS)				
Unterbr.	A	B	C	HPZ
DZ F	699	779	829	194
EZ F	938	1018	1068	194
Kurtaxe vor Ort zahlbar, ca. 1-5 € p. P./Nacht				
Ermäßigung im Zustellbett 3. Person (RZ/VZ): bis 5 J.=100 %, 6-11 J.=50 %, 12-14 J.=25 %, 15-17 J.=10 %				
Zusatzleistungen (ANF ZUB/Leistung: 2767L7)				
X01 X	Mietrad für die Radreise	99		
X02 X	Premium Mietrad f. die Radreise	169		
X03 X	E-Bike für die Radreise	259		
X04 X	Kinder-Mietrad für die Radreise	89		
X05 X	Kinder-Anhänger f. die Radreise	89		
X06 X	Kindersitz für die Radreise	35		
Zusatzleistungen (ANF ZUB/Leistung: 2767X3)				
X01 X	gedrucktes Routenbuch/Zimmer	20		
A Anreise täglich vom 6.4.-19.4., 12.10.-19.10.				
B Anreise täglich vom 20.4.-3.5., 8.6.-16.8., 28.9.-11.10.				
C Anreise täglich vom 4.5.-7.6., 17.8.-27.9.				



KLASSIKER Würzburg, Festung Marienberg

Main-Radweg

5-, 7- bzw. 8-tägige individuelle Radreise

Auf drei unterschiedlichen Etappen erleben Sie die Schönheit des Main-Radweges von Bayreuth bis Aschaffenburg. Sie radeln entlang von Quellflüssen und besichtigen die barocken Stadtkerne der UNESCO Weltkulturerbestätten Bamberg und Würzburg. Genießen Sie die schöne fränkische Landschaft, entspannen Sie in schönen Biergärten und probieren Sie die regionale Küche.

Bayreuth – Würzburg


- 1. Tag: Individuelle Anreise nach Bayreuth.**
- 2. Tag: Bayreuth – Lichtenfels** (ca. 61 km). Dem noch jungen roten Main folgen Sie heute nach Kulmbach. So erreichen Sie das hübsche Burgkloster, das zu einer Pause einlädt und die Deutsche Korbstadt Lichtenfels, Ihren heutigen Übernachtungsort.
- 3. Tag: Lichtenfels – Bamberg** (47 km). Heute staut sich der junge Main immer wieder zu kleinen Seen auf und bringt Sie so idyllisch bis nach Bamberg.
- 4. Tag: Bamberg – Haßfurt** (ca. 37 km). Ein kurzes Stück folgen Sie am Morgen zunächst der Regnitz bis zum Main, der Sie zur sehenswerten Wallfahrtskirche Maria Limbach führt. Lassen Sie in Haßfurt einen sonnigen Radeltag ausklingen und bestaunen Sie das historische Zentrum.
- 5. Tag: Haßfurt – Volkach** (ca. 56 km). Sie radeln über Fahr, der Stadt des Bocksbeutel, nach Volkach. Volkachs Altstadt ist bekannt für ihre kulinarische Vielfalt.
- 6. Tag: Volkach – Würzburg** (ca. 65 km). Da der gut asphaltierte Radweg heute komplett flach verläuft, ist Würzburg schnell erreicht.
- 7. Tag: Individuelle Rückreise.** Nach dem Frühstück endet Ihre Radreise.

Würzburg – Aschaffenburg

- 1. Tag: Individuelle Anreise nach Würzburg.**
- 2. Tag: Würzburg – Lohr** (ca. 60 km). Über Veitshöchheim radeln Sie nach Karlstadt mit der sehenswerten Innenstadt. Auf flachen Wegen rollen Sie gemütlich bis in die Drei-Flüsse-Stadt Gemünden oder weiter bis Lohr.
- 3. Tag: Lohr – Wertheim** (ca. 46 km). Vorbei an dem Städtchen Rothenfels, radeln Sie bis Marktheidenfeld und Wertheim. Lassen Sie sich hier verzaubern von den anmutigen Fachwerkhäusern der verwinkelten Altstadt.
- 4. Tag: Wertheim – Aschaffenburg** (ca. 41/77 km). Fahrt nach Miltenberg, das sich mit seinen Fachwerkhäusern voller Stolz präsentiert. Auf flachen Wegen rollen Sie nachmittags geschwind bis zum Sandsteinschloss Johannisburg in Aschaffenburg. Ihre Radetappe nach Aschaffenburg können Sie per Bahn ab Miltenberg verkürzen (Direktverbindung, Dauer ca. 45 Min., Bahntickets nicht inklusive).
- 5. Tag: Individuelle Rückreise.** Nach dem Frühstück endet Ihre Radreise.

Bamberg – Aschaffenburg

- 1. Tag: Individuelle Anreise nach Bamberg.**
- 2. Tag: Bamberg – Schweinfurt** (ca. 61 km). Sie folgen der Regnitz bis zum Main. Bestaunen Sie das historische Zentrum in Haßfurt, bevor Sie weiter nach Schweinfurt fahren.
- 3. Tag: Schweinfurt – Volkach** (ca. 30 km). Heute radeln Sie über Fahr, der Stadt des Bocksbeutel, nach Volkach – berühmt durch seine hervorragenden Weine! Volkachs Altstadt ist bekannt für ihre kulinarische Vielfalt. Tauchen Sie in die bunte Gastronomie- und Weinwelt ein!
- 4. Tag: Volkach – Würzburg** (ca. 65 km). Da der gut asphaltierte Radweg heute komplett flach verläuft, ist Würzburg schnell erreicht, und so können Sie am Nachmittag noch eine individuelle Stadtbesichtigung unternehmen.
- 5. Tag: Würzburg – Lohr** (ca. 60 km). Über Veitshöchheim radeln Sie nach Karlstadt mit der sehenswerten Innenstadt. Auf flachen Wegen rollen Sie gemütlich bis in die Drei-Flüsse-Stadt Gemünden oder weiter bis Lohr.
- 6. Tag: Lohr – Wertheim** (ca. 46 km). Vorbei an dem Städtchen Rothenfels, radeln Sie bis Marktheidenfeld und Wertheim.
- 7. Tag: Wertheim – Aschaffenburg** (ca. 36/51/77 km). Auf flachen Wegen rollen Sie bis Miltenberg (36 km). Hier können Sie eine Zwischenübernachtung einlegen (bitte bei Buchung angeben) oder Ihre Radetappe nach Aschaffenburg per Bahn verkürzen (Dauer ca. 45 Min., Bahntickets nicht inklusive). Genießen Sie die flache Radstrecke bis nach Klingenberg (51 km), wo Sie ebenfalls die Bahn nach Aschaffenburg nehmen können. Die letzten Kilometer nach Aschaffenburg (77 km) vergehen wie im Flug, ehe Sie das Sandsteinschloss Johannisburg begrüßen.
- 8. Tag: Individuelle Rückreise.** Nach dem Frühstück endet Ihre Radreise.



Bamberg, Klein Venedig



Preise pro Person in € (Frühstück)					
Bayreuth – Würzburg					
ANF H/Leistung 273870 (Region: BAF)					
Unterbr.	A	B	C	D	EZZ
DZ1 F	689	759	809	859	210
DZ2 F	789	889	939	1.039	260
Verlängerungsnächte Bayreuth und Würzburg ANF ZUB/Leistung 273861 Preise laut System					
Zusatzleistungen (ANF ZUB/Leistung: 273876)					
X01 X	Rücktransfer ohne Rad				95
X02 X	Rücktransfer mit eigenem Rad				135
A Anreise täglich vom 6.4.-13.4., 5.10.-12.10.					
B Anreise täglich vom 14.4.-3.5., 21.9.-4.10.					
C Anreise täglich vom 4.5.-23.7., 31.8.-20.9.					
D Anreise täglich vom 24.7.-30.8.					
Würzburg – Aschaffenburg					
ANF H/Leistung 273865 (Region: BAF)					
Unterbr.	A	B	C	D	EZZ
DZ1 F	529	589	629	—	130
DZ2 F	589	679	719	—	160
Verlängerungsnächte Würzburg und Aschaffenburg ANF ZUB/Leistung 273861 Preise laut System					
Zusatzleistungen (ANF ZUB/Leistung: 273875)					
X01 X	Rücktransfer ohne Rad				69
X02 X	Rücktransfer mit eigenem Rad				109
Bamberg – Aschaffenburg					
ANF H/Leistung 273860 (Region: BAF)					
Unterbr.	A	B	C	D	EZZ
DZ1 F	789	859	909	—	220
DZ2 F	889	989	1.039	—	290
Verlängerungsnächte Bamberg und Aschaffenburg ANF ZUB/Leistung 273861 Preise laut System					
Zusatzleistungen (ANF ZUB/Leistung: 273872)					
X01 X	Rücktransfer ohne Rad				95
X02 X	Rücktransfer mit eigenem Rad				135
A Anreise täglich vom 6.4.-13.4., 5.10.-12.10.					
B Anreise täglich vom 14.4.-3.5., 21.9.-4.10.					
C Anreise täglich vom 4.5.-20.9.					
Zusatzleistungen (ANF ZUB/Leistung: 273878)					
X01 X	Mietrad ab Würzburg				89
X02 X	E-Bike ab Würzburg				239
Zusatzleistungen (ANF ZUB/Leistung: 273873)					
X01 X	Mietrad ab Bayreuth/Bamberg				99
X02 X	E-Bike ab Bayreuth/Bamberg				259
Zusatzleistungen (ANF ZUB/Leistung: 273873)					
X01 X	gedrucktes Routenbuch/Zimmer				20
Kurtaxe vor Ort zahlbar, ca. 1-2 € p. P./Nacht					
Ermäßigung im Zustellbett für 3. Pers. (RZ1/RZ2): bis 5 J.=100 %, 6-11 J.=50 %, 12-17 J.=25 %					

Ihre Vorteile

- Höhepunkte der Reisen: Markgräfliches Opernhaus in Bayreuth, Plassenburg in Kulmbach, Lichtenfels, Bamberg, Wallfahrtskirche Maria Limbach, Haßfurt, Volkach Mainschleife, Würzburg

Wissenswertes

Start: Bayreuth, Bamberg oder Würzburg
Ziel: Würzburg oder Aschaffenburg
Länge: ca. 266 km (Bayreuth – Würzburg), ca. 298 – 339 km (Bamberg – Aschaffenburg), ca. 147 – 183 km (Würzburg – Aschaffenburg)
Tagsetappen: ca. 37 – 65 km (Bayreuth – Würzburg), ca. 41 – 77 km (Würzburg – Aschaffenburg), ca. 30 – 77 km (Bamberg – Aschaffenburg)

Streckenprofil: Leichte Radtour. Der ausgeschilderte Radweg hat eine fast durchgängige Asphaltierung und eine nahezu autofreie Wegführung. Er verläuft meist am Mainufer und ist ohne nennenswerte Steigungen.

Mietrad: 28-Zoll-Laufräder, unkomplizierte 7-Gang-Nabenschaltung mit Rücktrittbremse. Auf Wunsch 27-Gang-Kettenschaltung, 2 Handbremsen (bei Buchung anmelden, ANF KW RAD27G), Gelsattel, Rundum-Kettenschutz und eine wasserdichte, geräumige Gepäcktasche.

E-Bike: 28-Zoll-Laufräder mit 8-Gang-Shimano-Nabenschaltung, Akku unterstützt bis zu ca. 100 km/Ladung.

Rücktransfer: Abholung am Hotel mit einem Kleinbus und Fahrradtransportanhänger und Rückfahrt zum Starthotel.

Bayreuth: Jeden Samstag Kleinbus-Transfer nach Bayreuth (Abfahrt ca. 10.30 Uhr, Fahrtdauer ca. 2,5 Std.).

Bamberg: Jeden Mittwoch, Samstag und Sonntag Kleinbus-Transfer nach Bamberg (Abfahrt ca. 9 Uhr, Fahrtdauer ca. 3 Std.).

Würzburg: Täglicher Kleinbus-Transfer nach Würzburg (Abfahrt ca. 9 Uhr, Fahrtdauer ca. 1,5 Std.).

Anreise Bahn: Bayreuth, Bamberg, Würzburg

Anreise PKW: Bayreuth: Öffentliche Parkhäuser ab ca. 8 €/Tag.

Würzburg: Öffentliche Parkhäuser ca. 8 €/Tag (Sondertarif), kostenloser öffentlicher Parkplatz ca. 5 Gehmin. vom Zentrum.

Bamberg: Parkhäuser ab ca. 8 €/Tag.

So wohnen Sie

DZ1/EZ1: Kategorie B. Zimmer für 1-2 Personen und 1 Kind bis 17 Jahre in Gasthöfen und familiär geführten Hotels der 2-3 Sterne Kategorie. Hotels können bis zu 5 km vom Zentrum entfernt sein.

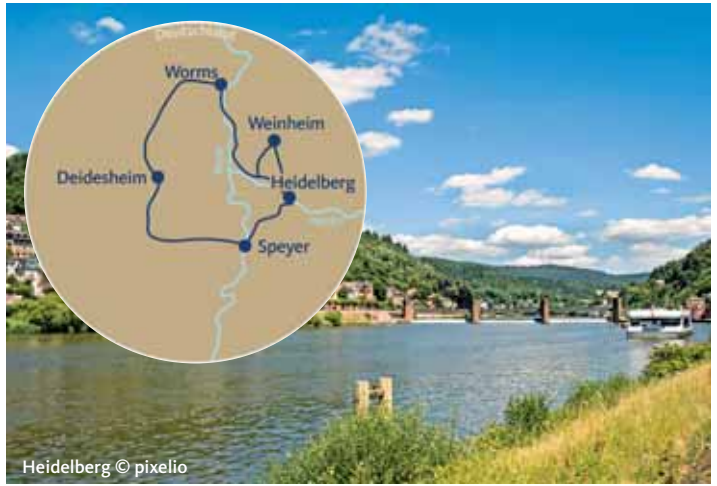
DZ2/EZ2: Kategorie A. Zimmer für 1-2 Personen und 1 Kind bis 17 Jahre in komfortablen Mittelklassehotels der 3-4 Sterne Kategorie.

Leistungen

- 4, 6 bzw. 7 Nächte/Frühstück in der gebuchten Kategorie
- Gepäcktransfer von Unterkunft zu Unterkunft
- 7-Tage Servicetelefon
- digitales Karten-/Informationsmaterial, Navigations-App, GPS-Daten

Gut zu Wissen

- Übernachtungen vor Beginn Ihrer Radreise und Verlängerungsnächte in Bayreuth, Würzburg, Bamberg und Aschaffenburg buchbar. Siehe Preistabelle.
- Gedrucktes Routenbuch gegen Aufpreis zubuchbar (siehe Preistabelle).



Main Winzertour

8-tägige individuelle Radreise Schweinfurt – Aschaffenburg

Radeln Sie auf dem schönsten Teilabschnitt des Main-Radweg von Schweinfurt bis Aschaffenburg durch die Weinlandschaft. Verköstigen Sie bei einer Weinprobe die lokalen Weine.

Ihre Reise

1. Tag: Individuelle Anreise nach Schweinfurt.

2. Tag: Schweinfurt – Sommerach (ca. 40 km). Nach 18 km tauchen die ersten Weinberge auf, eine wunderschöne Radstrecke führt Sie ins Herzstück des Fränkischen Weinlands. Freuen Sie sich auf eine kurzweilige Tour durch Natur, Weinschule und Winzerkeller (jeden Freitag, Samstag und Sonntag um 15 Uhr).

3. Tag: Sommerach – Ochsenfurt/Sommerhausen (ca. 35 – 42 km). Sie übernachten beim Winzer, schauen ihm bei der Arbeit über die Schulter, bestaunen seinen Weinkeller und probieren die edlen Tropfen seines Schaffens.

4. Tag: Ochsenfurt/Sommerhausen – Karlstadt (ca. 41 – 48 km). Nur wenige Kilometer stehen auf dem Tagesprogramm, aber auch großartige Pausenziele. Über Veitshöchheim radeln Sie anschließend nach Thüngersheim. Über Himmelstadt mit kleinem ökologischen Weinlehrpfad radeln Sie ins sehenswerte Karlstadt.

5. Tag: Karlstadt – Homburg (ca. 28 km/42/58 km). In nur 10 Minuten Fahrzeit (Karlstadt – Gemünden) oder 25 Minuten Fahrzeit (Karlstadt – Lohr) mit der Maintalbahn können Sie die heutige Tagesetappe abkürzen. Nachmittags genießen Sie eine Weinprobe im idyllischen Homburg.

6. Tag: Homburg – Bürgstadt (ca. 46 km). Vorbei an Wertheim radeln Sie meist direkt entlang der Flussschleifen und genießen Natur pur. Freuen Sie sich auf die Martinskapelle mit einzigartiger Innenbemalung und anschließender Weinprobe.

7. Tag: Bürgstadt – Aschaffenburg (ca. 46 km). Parallel zum Rotwein-Wanderweg radeln Sie nach Großheubach, wo schon seit 1254 der Wein das Leben im Ort bestimmt. Auf flachen Wegen rollen Sie geschwind über Klingenberg, wo ebenfalls hervorragende Rotweine angebaut werden, bis zum Sandsteinschloss Johannisburg in Aschaffenburg.

8. Tag: Individuelle Rückreise.

Ihre Vorteile

- 3 Weinproben inklusive
- Übernachtungen vorwiegend auf Weingütern und in Weinhotels

Wissenswertes

Start: Schweinfurt **Ziel:** Aschaffenburg

Länge: ca. 236 – 280 km

Tagesetappen: ca. 28 – 58 km

Streckenprofil: Leichte Radtour. Durchgängig ausgeschilderter Radweg mit fast durchgängiger Asphaltierung und eine nahezu autofreie Wegeführung. Er verläuft meist am Mainufer und ohne nennenswerte Steigungen.

Mietrad: 28-Zoll-Laufräder, 7-Gang-Nabenschaltung mit Rücktrittbremse. Auf

Wunsch 27-Gang-Kettenschaltung, zwei Handbremsen (bei Buchung anmelden, ANF KW RAD27G), Gelsattel, Rundum-Kettenschutz und eine wasserdichte, geräumige Gepäcktasche. **E-Bike:** 28-Zoll-Laufräder mit 8-Gang-Shimano-Nabenschaltung, Bosch-Motor, Reichweite ca. 100 km/Ladung.

Rücktransfer: Mittwoch, Samstag & Sonntag per Transfer zum Starthotel mit einem Kleinbus (Fahrradtransportanhänger) nach Schweinfurt (Abfahrt ca. 9 Uhr, Fahrtdauer ca. 1,5 Std.) inklusive privates Rad.

Anreise Bahn: Schweinfurt

Anreise PKW: Gute Parkmöglichkeiten, teils kostenlos, Reservierung nicht erforderlich.

So wohnen Sie

DZ/EZ/RZ: Zimmer für 1-2 Personen und 1 Kind bis 13 Jahre. 5x in Weingütern/Weinhotels, 2x in komfortablen Mittelklassehotels in Schweinfurt und Aschaffenburg.

Leistungen

- 7 Nächte/Frühstück
- 3x Weinprobe/Kellerbesicht. in Ochsenfurt/Sommerhausen, Homburg & Bürgstadt
- Gepäcktransfer von Unterkunft zu Unter.
- 7-Tage Servicetelefon
- digitales Informationsmaterial, GPS-Daten, Navigations App

Gut zu Wissen

- Gedrucktes Routenbuch gegen Aufpreis zubuchbar (siehe Preistabelle).



Preise pro Person in € (Frühstück)
ANF H/Leistung 276315 (Region: RRD)

Unterbr.	A	B	C	EZZ
DZF	939	1.039	1.089	290

Kurtaxe vor Ort zahlbar, ca. 1-2 € p. P./Nacht

Ermäßigung im Zustellbett für 3. Person (RZ): bis 2 J.=100 %, 3-5 J.=50 %, 6-13 J.=25 %

Zusatzleistungen (ANF ZUB/Leistung: 276315)

X01 X	Mietrad für die Radtour	99
X02 X	E-Bike für die Radtour	259

Zusatzleistungen (ANF ZUB/Leistung: 276311)

X01 X	Rücktransfer ohne Rad	95
X02 X	Rücktransfer mit eigenem Rad	135

Zusatzleistungen (ANF ZUB/Leistung: 2738X3)

X01 X	gedrucktes Routenbuch/Zimmer	20
--------------	------------------------------	----

A Anreise täglich vom 6.4.-13.4., 5.10.-12.10.

B Anreise täglich vom 14.4.-3.5., 21.9.-4.10.

C Anreise täglich vom 4.5.-20.9.

Verlängerungsnächte
ANF ZUB/Leistung 276316 (Region: RRD)

Unterbr.	A	EZZ
DZ1 F (Schweinfurt)	79	50
DZ2 F (Aschaffenburg)	79	40

Pfälzer Kaiserdome und Weinstraße

8-tägige individuelle Radreise ab/bis Heidelberg

Malerische Städte, imposante Dome und die berühmte Pfälzer Weinstraße mit mediterranem Klima gibt es zu erfahren!

Ihre Reise

1. Tag: individuelle Anreise nach Heidelberg.

2. Tag: Heidelberg – Worms (ca. 60 km). Heute radeln Sie zunächst am Neckar entlang nach Ladenburg und erreichen bald darauf Mannheim mit dem sehenswerten Barockschloss. Anschließend radeln Sie am Rheinufer an den Hafenanlagen vorbei und gelangen in die Kaiserstadt Worms.

3. Tag: Worms – Region Deidesheim (ca. 40 – 60 km). Sie verlassen die Dom-, Luther- und Nibelungenstadt Worms und erreichen die berühmte Weinstraße. Das milde Klima lässt hier neben dem Wein auch exotische Früchte wie Zitronen oder Feigen gedeihen. Tagesziel ist Bad Dürkheim mit dem Dürkheimer Riesenfass oder Neustadt/Weinstraße.

4. Tag: Region Deidesheim – Speyer (ca. 30 – 50 km). Entlang der Weinstraße können Sie sich in den Lokalen von der deftigen Pfälzer Küche verwöhnen lassen. Besichtigen Sie in Speyer den salischen Kaiserdom von 1030, der zum UNESCO-Weltkulturerbe zählt.

5. Tag: Speyer – Erlebnis Rheinufer – Speyer (ca. 50 km). Sie radeln in der Rheinebene und umfahren weitläufige Altrheinarme. In Germersheim wartet die mächtige historische Festung und seine vielen schönen Gassen auf Ihre Entdeckung, bevor Sie Ihr Weg zurück nach Speyer führt.

6. Tag: Speyer – Heidelberg (ca. 30 km). Entlang der Kurpfalzroute gelangen Sie in die Spargelstadt Schwetzingen. Der Park des berühmten Jagd- und Lustschlosses zählt zu den schönsten Gartenanlagen der Barock- und Rokokozeit. Genießen Sie in Heidelberg eine Fahrt mit der Bergbahn und besuchen Sie das weltberühmte Schloss.

7. Tag: Heidelberg – Weinheim – Heidelberg (ca. 45 km). Diese abwechslungsreiche Tour führt Sie entlang der Bergstraße in die Zweiburgstadt Weinheim. Die Altstadt mit den historischen Gebäuden lädt zum Verweilen ein. Am schönen Neckar entlang geht es zurück bis nach Heidelberg.

8. Tag: Individuelle Rückreise.

Ihre Vorteile

- Weinkultur an der deutschen Weinstraße erleben
- Heidelberg, Worms und Speyer mit berühmten Bauwerken

Wissenswertes

Start/Ziel: Heidelberg

Länge: ca. 280 km

Tagesetappen: ca. 30 – 60 km.

Streckenprofil: Sie radeln auf gut ausgebauten Radwegen, ruhigen Landstraßen

und gut befahrbaren Waldwegen. Bei den Stadtein- und -ausfahrten radeln Sie auf ausgewiesenen Radstreifen und müssen mit mehr Verkehr rechnen. Die Strecke verläuft durch teils flaches bis leicht hügeliges Gelände.

Mietrad: Unisex-Räder mit Freilauf, spezieller Rahmen, der sowohl für Damen als auch für Herren nutzbar ist. **E-Bike:** Unisex-Rad mit Freilauf.

Anreise Bahn: Heidelberg

Anreise PKW: Teilweise verfügen die Anreiseshotels über Parkmöglichkeiten direkt am Haus (z. B. unüberdachte Park oder Tiefgaragenplätze gegen Gebühren zwischen 10 - 15 €/Nacht, zahlbar vor Ort) oder in der näheren Umgebung (mehrere Tiefgaragen gegen Gebühren oder kostenfreie Park & Ride Parkplätze).

So wohnen Sie

DZ1/EZ1/RZ1: Kategorie Basic für 1-3 Pers. in guten Gasthöfen & Mittelklassehotels.

DZ2/EZ2/RZ2: Kategorie Medium für 1-3 Personen in guten bis sehr guten Gasthöfen und in 3 bis 4-Sterne-Komforthotels.

DZ3/EZ3/RZ3: Kategorie Premium für 1-3 Personen in sehr guten 4-Sterne-Hotels.

Leistungen

- 7 Nächte/Frühstück in gebuchter Kategorie
- Mietrad-Komplettschutzversicherung
- Gepäcktransfer von Unterkunft zu Unterkunft
- Schossticket inklusive Bergbahn in Heidelberg (nur in Kategorie Medium und Premium)
- 7-Tage Servicetelefon
- Karten- und Infomaterial, GPS-Daten



Preise pro Person in € (Frühstück)
ANF H/Leistung 276741 (Region: MOS)

Unterbr.	A	B	C	D	EZZ
DZ1 F	789	988	1.028	1.038	340
DZ2 F	939	1.178	1.218	1.228	380
DZ3 F	1.019	1.298	1.338	1.348	440

Kurtaxe zahlbar vor Ort, ca. 1-5 € p. P./Nacht

Ermäßigung im Zustellbett für 3. Person (RZ1/RZ2/RZ3): bis 4 J.=100 %, 5-13 J.=25 %, ab 14 J.=10 %

Zusatzleistungen (ANF ZUB/Leistung: 276712)

X01 X	Mietrad für die Radtour	99
X02 X	E-Bike für die Radtour	229

A Anreise täglich vom 20.4.-30.4.

B Anreise täglich vom 1.5.-25.5.

C Anreise täglich vom 26.5.-27.6.

D Anreise täglich vom 26.8.-5.10.



Romantische Straße

8-tägige individuelle Radreise Würzburg – Donauwörth

Von der Barockstadt Würzburg radeln Sie gemütlich in das Taubertal bis nach Donauwörth am Zusammenfluss von Donau und Wörnitz.

Ihre Reise

- 1. Tag: Individuelle Anreise nach Würzburg.**
- 2. Tag: Würzburg – Wertheim** (ca. 45 km). Sie verlassen Würzburg auf dem Aalbach-Radweg und gelangen bei Bettingen an den Main. Von dort fahren Sie bis nach Wertheim.
- 3. Tag: Wertheim – Bad Mergentheim/Umgebung** (ca. 50 km). Heute radeln Sie durch das Taubertal. Hier vereint sich pures Naturerlebnis mit kunstgeschichtlichen Zeugnissen einer 1.000-jährigen Geschichte. Unternehmen Sie einen Abstecher in die malerische Altstadt mit Fachwerk von Tauberbischofsheim. Im Anschluss folgen Sie der Romantischen Straße nach Bad Mergentheim.
- 4. Tag: Bad Mergentheim/Umgebung – Rothenburg o. d. Tauber** (ca. 55 km). Besichtigen Sie die Wasserburg von Weikersheim bevor Sie nach Rothenburg gelangen. Bei einer spannenden Nachtwächterführung erfahren Sie mehr über das mittelalterliche Leben.
- 5. Tag: Rothenburg o. d. Tauber – Dinkelsbühl** (ca. 60 km). Bevor Sie Schillingsfürst mit der barocken Schlossanlage erreichen, bewältigen Sie eine kleine Steigung, da der Ort auf einem Bergsporn liegt. Ihr Etappenziel ist Dinkelsbühl im Wörnitztal.
- 6. Tag: Dinkelsbühl – Nördlingen** (ca. 40 km). Heute radeln Sie in ein geologisch höchst interessantes Gebiet, das Nördlinger Ries.
- 7. Tag: Nördlingen – Donauwörth** (ca. 40 km). Sie passieren Harburg, dessen Schloss hoch oben über dem Tal thront. Weiter geht es nach Donauwörth mit seiner sehenswerten Altstadt und dem bekannten Glockenspiel im Westgiebel des Rathauses.
- 8. Tag: Individuelle Rückreise.**

Ihre Vorteile

- Wie an einer Perlenschnur reihen sich sehenswerte Orte mit einmaligen Altstädten, entlang der Radroute.

Wissenswertes

Start: Würzburg
Ziel: Donauwörth
Länge: ca. 290 km
Tagesetappen: ca. 45 – 60 km
Streckenprofil: Sie radeln auf kleinen, ruhigen und asphaltierten Landstraßen sowie auf asphaltierten und befestigten Radwegen. Auf der gut ausgeschilderten Strecke müssen Sie zwischen Würzburg und dem Taubertal, durch das Wörnitztal und das Nördlinger Ries mit Steigungen und teils hügeligem Gelände rechnen.
Mietrad: Unisex-Räder mit Freilauf. Spezieller Rahmen, der sowohl für Damen als auch für Herren nutzbar ist. **E-Bike:** Unisex-Rad

mit Freilauf.
Rücktransfer: Per Bahn: Rückreise nach Würzburg in Eigenregie. Radmitnahme im Zug nicht empfehlenswert, aber möglich (teilweise reservierungspflichtig, zahlbar vor Ort). **Per Kleinbus:** Rücktransfer Donauwörth – Würzburg samstags um 11 Uhr (Dauer: ca. 3 Std.) auf Anfrage.
Anreise Bahn: Würzburg
Anreise PKW: Teilweise hoteleigene Parkmöglichkeiten (ca. 8-12 €/Tag). In der näheren Umgebung gibt es öffentliche Parkplätze, Parkhäuser und Tiefgaragen (kostenfrei oder gebührenpflichtig). Alle anfallenden Kosten sind vor Ort zu bezahlen.

So wohnen Sie

DZ1/EZ1/RZ1: Typ Basic Zimmer für 1-3 Pers. in guten Gasthöfen & Mittelklassehotels.
DZ2/EZ2/RZ2: Typ Medium Zimmer für 1-3 Personen in guten bis sehr guten Gasthöfen und 3- bis 4-Sterne-Komforthotels.

Leistungen

- 7 Nächte/Frühstück
- Nachtwächterführung in Rothenburg
- Mietrad-Komplettschutzversicherung
- Gepäcktransfer von Unterkunft zu Unterkunft
- 7-Tage Servicetelefon
- Karten- und Infomaterial, GPS-Daten



© Congress-Tourismus Würzburg



Preise pro Person in € (Frühstück)				
ANF H/Leistung 276496 (Region: BAY)				
Unterbr.	A	B	C	EZZ
DZ1 F	749	928	948	310
DZ2 F	819	1.018	1.058	340

Kurtaxe vor Ort zahlbar, ca. 1-5 € p. P./Nacht
 Ermäßigung im Zustellbett für 3. Person (RZ1/RZ2): bis 4 J.=100 %, 5-13 J.=25 %, ab 14 J.=10 %
 Zusatzleistungen (ANF ZUB/Leistung: 276513)
X01 X Mietrad für die Radtour 99
X02 X E-Bike für die Radtour 229
A Anreise täglich vom 20.4.-30.4.
B Anreise täglich vom 1.5.-14.7., 16.8.-12.10.
C Anreise täglich vom 15.7.-15.8.



Lahn-Radweg

7-tägige individuelle Radreise Marburg – Koblenz

Sie radeln entlang des Lahn-Radwegs, abwechselnd umgeben von stiller Natur und malerischen Fachwerkkorten. Besichtigen Sie die Altstädte und deren Sehenswürdigkeiten.

Ihre Reise

- 1. Tag: Individuelle Anreise nach Marburg.**
- 2. Tag: Marburg – Wetzlar** (ca. 54 km). Freuen Sie sich auf den schönen Lahn-Radweg, der durch das weite Lahntal vorbei an idyllisch gelegenen Badeweiern bis Wetzlar führt.
- 3. Tag: Wetzlar – Weilburg** (ca. 32 – 40 km). Über die steinerne Brücke verlassen Sie Wetzlar und erreichen bald die Grube Fortuna (zzgl. ca. 8 km), das bundesweit einzige Eisenerzbergwerk. Landschaftlich unvergesslich bleibt die Strecke bis Weilburg, dessen Renaissance-schloss auf hohem Felsrücken über der Lahn liegt, besuchen Sie die Schlosskirche und bestaunen Sie den Schlosshof, der jährlich die Kulisse für die berühmten Weilburger Schlosskonzerte bildet.
- 4. Tag: Weilburg – Limburg** (ca. 40 km). Zwischen Taunus und Westerwald windet sich heute der Flusslauf. Sie radeln auf dem asphaltierten Leinpfad idyllisch über Aumenau und Runkel bis Limburg. Nicht nur der Besuch des weltberühmten Limburger Doms ist ein absolutes Muss, sondern auch der Bummel durch die Innenstadt, denn sie zählt zu den schönsten Altstädten Deutschlands.
- 5. Tag: Limburg – Bad Ems** (ca. 36 – 47 km). Genießen Sie heute einen landschaftlichen Höhepunkt: Abseits jeglichen Verkehrs rollen Sie über den Lahn-Radweg durch eine unberührte Tallandschaft von Diez bis Balduinstein. Zwei Anstiege hält dieser Tag bereit, wobei Sie einen Anstieg bequem per Bahn umfahren können (11 km, nicht inklusive). Erholen Sie sich danach bei einer Rast am Kloster Arnstein oder an der Burg Nassau, ehe Sie in Bad Ems einradeln.
- 6. Tag: Bad Ems – Braubach/Koblenz** (ca. 17 – 46 km). Nach 12 km öffnet sich das Rheintal vor Ihren Augen. Krönen Sie Ihre Radreise mit einem Abstecher über Boppard und St. Goar bis zur Loreley. Rückfahrt nach Koblenz per Schiff.
- 7. Tag: Individuelle Rückreise.**

Wissenswertes

Start: Marburg **Ziel:** Koblenz
Länge: ca. 179 – 227 km
Tagesetappen: ca. 17 – 54 km
Streckenprofil: Leichte Radtour. Meist flache, asphaltierte Radwege abseits vom Verkehr, nur ab und zu sind kleine Anstiege zu bewältigen, durchgehend gut und einheitlich beschildert. Größtenteils verläuft eine Bahnlinie parallel zum Radweg.
Mietrad: 28-Zoll-Laufräder, 7-Gang-Nabenschaltung mit Rücktrittbremse. Auf Wunsch 27-Gang-Kettenschaltung, zwei Handbremsen (bei Buchung anmelden, ANF KW RAD27G), Gelsattel, Rundum-Kettenschutz und eine wasserdichte Gepäcktasche.

E-Bike: 28-Zoll-Laufräder mit 8-Gang-Nabenschaltung, Reichweite ca. 100 km.
Rücktransfer: täglich zum Starthotel Abfahrt 9 Uhr, Fahrzeit ca. 2,5 Std.
Anreise Bahn: Marburg
Anreise PKW: Kostenpflichtiger Parkplatz am Hotel. Eine Vorreservierung ist nicht nötig.

So wohnen Sie

DZ1/EZ1/RZ1: Kategorie B Zimmer für 1-2 Personen & 1 Kind bis 17 Jahre in Gasthöfen und familiär geführten Hotels der 2-3-Sterne Kategorie. Hotels können bis zu 5 km vom Zentrum entfernt sein.
DZ2/EZ2/RZ2: Kategorie A Zimmer für 1-2 Personen und 1 Kind bis 17 Jahre in zentral gelegenen, komfortablen Mittelklassehotels der 3-4-Sterne Kategorie.

Leistungen

- 6 Nächte/Frühstück
- Schiffahrt auf dem Rhein laut Programm
- Gepäcktransfer von Unterkunft zu Unterkunft
- 7-Tage Servicetelefon
- digitales Informationsmaterial, GPS-Daten, Navigations App

Gut zu Wissen

- Gedrucktes Routenbuch gegen Aufpreis zubuchbar (siehe Preistabelle).



Preise pro Person in € (Frühstück)				
ANF H/Leistung 273800 (Region: HES)				
Unterbr.	A	B	C	EZZ
DZ1 F	689	739	789	150
DZ2 F	779	839	899	230

Kurtaxe vor Ort zahlbar, ca. 1-2 € p. P./Nacht
 Ermäßigung im Zustellbett für 3. Person (RZ1/RZ2): bis 5 J.=100 %, 6-11 J.=50 %, 12-17 J.=25 %
 Zusatzleistungen (ANF ZUB/Leistung: 273810)
X01 X Mietrad für die Radtour 99
X02 X E-Bike für die Radtour 259
 Zusatzleistungen (ANF ZUB/Leistung: 273814)
X01 X Rücktransfer ohne Rad 95
X02 X Rücktransfer mit eigenem Rad 135
 Zusatzleistungen (ANF ZUB/Leistung: 2738X1)
X01 X gedrucktes Routenbuch/Zimmer 20

Verlängerungsnächte		
ANF ZUB/Leistung 273805 (Region: HES)		
Unterbr.	A	EZZ
DZ1 F (Marburg Kat. B)	69	30
DZ2 F (Koblenz Kat. B)	69	30
DZ3 F (Marburg Kat. A)	89	40
DZ4 F (Koblenz Kat.A)	85	40

A Anreise täglich vom 6.4.-13.4., 5.10.-12.10.
B Anreise täglich vom 14.4.-3.5., 21.9.-4.10.
C Anreise täglich vom 4.5.-20.9.



KULINARIK

Bierradweg

5-tägige individuelle Radreise ab/bis Nürnberg

Auf dem Bierradweg radeln Sie entlang von drei Flüssen u. a. durch den Rangau und den Aischgrund. Entspannen Sie in Biergärten und genießen Sie die Köstlichkeiten der Region.

Ihre Reise

1. Tag: Individuelle Anreise nach Nürnberg.
2. Tag: Nürnberg – Neustadt a. d. Aisch (ca. 60 km). Die Etappe führt Sie heute durch die Denkmalstadt Fürth. Weiter geht es durch den Zenngrund nach Neustadt/Aisch. Kehren Sie in einen der Biergärten ein und lassen sich das fränkische Bier und eine zünftige Mahlzeit schmecken.
3. Tag: Neustadt a. d. Aisch – Forchheim (ca. 58 km). Gut gestärkt vom reichhaltigen Frühstück brechen Sie zu Ihrem nächsten Etappenziel Forchheim der „alten Königsstadt“ auf. Angekommen sorgen die 4 Forchheimer Brauereien Greif, Neder, Hebindanz und Eichhorn mit ihren familieneigenen Bierrezepturen für eine wohlschmeckende Erfrischung. Einen Ausflug zum nahen Kellerberg umgeben von dichtem Laubwald sollten Sie sich nicht entgehen lassen. Das Bier reift hier in Felsengängen zu besonderer Würze heran. Mehr als 20 bewirtschaftete Felsenkeller laden hier zur Einkehr ein.
4. Tag: Tagesfahrt nach Bamberg (ca. 73 km). Entlang der Regnitz fahren Sie bis in die mittelalterliche Altstadt von Bamberg. Sie hat den größten erhaltenen historischen Stadtkern in Deutschland und gehört zum Weltkulturerbe der UNESCO. Darüber hinaus ist Bamberg überregional bekannt für seine vielfältige Biertradition. Anschließend geht es wieder mit dem Rad – oder notfalls auch dem Zug – zurück nach Forchheim.
5. Tag: Forchheim – Nürnberg und individuelle Rückreise (ca. 43 km). Auch die schönste Reise geht einmal zu Ende. Nach dem Frühstück radeln Sie entlang der Regnitz, durch den Reichswald und das Knoblauchsland – dem Nürnberger Gemüsegarten – zurück nach Nürnberg. Von dort treten Sie individuell Ihre Heimreise an.



Ihre Vorteile

- Sie radeln auf dem Bierradweg durch die Region mit der höchsten Brauereidichte der Welt

Wissenswertes

Start/Ziel: Nürnberg
Länge: ca. 210 km
Tagesetappen: ca. 45 – 56 km
Streckenprofil: Leichte Radtour. Sie radeln auf nahezu verkehrsfreien Routen mit ebennem Verlauf.
Mietrad: Leihrad mit 7-Gang oder 21-Gangschaltung und Federung. **E-Bike** mit 500 Kh Akku und Boschantrieb, Freilauf, Tiefenstiege und Gepäcktaschen.
Anreise Bahn: Nürnberg
Anreise PKW: Garagenplatz beim Hotel ca. 7 €/Nacht nach Verfügbarkeit (keine Voranmeldung möglich, zahlbar vor Ort).

So wohnen Sie

DZ/EZ: Zimmer für 1-2 Personen in 3- und 4-Sterne Hotels. Alle Zimmer mit Bad oder Dusche, WC.

Leistungen

- 4 Nächte/Frühstück
- Gepäcktransport von Unterkunft zu Unterkunft
- Leih-GPS mit Lenkerhalterung und einprogrammierter Route
- Kurtaxe inklusive
- 7-Tage-Servicetelefon
- Karten- und Informationsmaterial



Preise pro Person in € (Frühstück)				
ANF H/Leistung 276050 (Region: BAF)				
Unterb.	A	B	C	EZZ
DZ F	450	—	—	160
Zusatzleistungen (ANF ZUB/Leistung: 2760L6)				
X01 X	Mietrad für die Radtour			64
X02 X	E-Bike für die Radtour			135

A Anreise täglich vom 1.4.-24.10.



Nürnberg

5-Flüsse-Radweg

8-tägige individuelle Radreise ab/bis Nürnberg

Der 5-Flüsse-Radweg bringt Sie entlang der Flüsse Donau, Altmühl, Pegnitz, Vils und Naab. Genießen Sie die weiten Täler und das Murmeln des Wassers.

Ihre Reise

1. Tag: Individuelle Anreise nach Nürnberg.
2. Tag: Nürnberg – Rosenberg (ca. 62 km). Sie fahren an der Pegnitz über Lauf und Hersbruck nach Happurg. Hier können Sie am Baggersee gemütlich entspannen, um anschließend das letzte Teilstück nach Sulzbach-Rosenberg, dem heutigen Etappenziel, zu fahren.
3. Tag: Sulzbach-Rosenberg – Schmidmühlen (ca. 37 km). Von Sulzbach-Rosenberg aus geht es nach Amberg, der „Perle der Oberpfalz“, mit seiner sehenswerten Altstadt. Nachdem Sie den Flair der Stadt z. B. bei einem Cappuccino in der Fußgängerzone genossen haben, führt der Weg durch das ehemalige Landesgartenschau Gelände und weiter ins Vilstal. Hier radeln Sie auf der ebenen Trasse einer aufgelassenen Bahnlinie durch das naturbelassene Tal nach Schmidmühlen.
4. Tag: Schmidmühlen – Regensburg (ca. 45 km). Heute geht es weiter im Vilstal bis nach Kallmünz. Hier fließt die Vils in die Naab, der Sie bis ins sehenswerte Regensburg, dem heutigen Etappenziel, folgen.
5. Tag: Regensburg – Kelheim (ca. 37 km). Heute radeln Sie an der Donau bis nach Kelheim, dem Zusammenfluss von Donau und Altmühl. Tipp: Machen Sie einen Ausflug mit dem Schiff durch den Donaudurchbruch zum Kloster Weltenburg. Im schattigen Klosterbiergarten können Sie sich kulinarisch verwöhnen lassen.
6. Tag: Kelheim – Beilngries (ca. 46 km). Sie radeln an der langsam dahinfließenden Altmühl nach Beilngries.
7. Tag: Beilngries – Neumarkt (ca. 31 km). Heute haben Sie 2 Alternativen zur Auswahl: entweder Sie fahren die kürzere Variante am alten „Ludwig-Donau-Main-Kanal“ entlang oder die längere Variante am neuen „Main-Donau-Kanal“. Diese führt durch Freystadt. Beide enden in Neumarkt in der Oberpfalz.
8. Tag: Neumarkt – Nürnberg und individuelle Rückreise (ca. 43 km). Die letzte Etappe der Reise führt Sie am romantischen, alten „Ludwig-Donau-Main-Kanal“ zurück nach Nürnberg. Durch die vielen Schleusen bekommen Sie immer wieder Schwung und die Fahrt wird zum reinen Vergnügen. In Nürnberg kommen Sie am „Dutzenteich“ und am historischen „Reichsparteitagsgelände“ vorbei. Wieder am Hotel angekommen endet die Reise.

Ihre Vorteile

- Erleben Sie fünf romantische Flusstäler
- historische Altstädte Nürnberg und Regensburg

Wissenswertes

Start/Ziel: Nürnberg
Länge: ca. 301 km
Tagesetappen: ca. 38 – 58 km
Streckenprofil: Leichte Radtour. Die Route hat nur wenige Steigungen und führt meist auf Radwegen abseits befahrener Straßen.
Mietrad: 7-Gang oder 21-Gangschaltung und Federung. **E-Bike:** Markenräder mit 500 Wh Akku, Reichweite ca. 180 km.
Anreise Bahn: Nürnberg
Anreise PKW: Garagenplatz beim Hotel ca. 7 €/Nacht nach Verfügbarkeit (keine Voranmeldung möglich, zahlbar vor Ort).

So wohnen Sie

DZ/EZ: Zimmer für 1-2 Personen in 3- und 4-Sterne-Hotels. Alle Zimmer mit Bad oder Dusche, WC.

Leistungen

- 7 Nächte/Frühstück
- Stadtführung per Rad in Nürnberg (Samstag und Sonntag, ca. 1,5 Std.)
- Gepäcktransfer von Unterkunft zu Unterkunft
- Kurtaxe inklusive
- 7-Tage-Servicetelefon
- Karten- und Infomaterial, GPS-Daten



Regensburger Dom © Sannchen Pixabay

Preise pro Person in € (Frühstück)				
ANF H/Leistung 276055 (Region: BAF)				
Unterb.	A	B	C	EZZ
DZ F	896	—	—	260
Zusatzleistungen (ANF ZUB/Leistung: 2760L8)				
X01 X	Mietrad für die Radtour			95
X02 X	E-Bike für die Radtour			200

A Anreise täglich vom 1.4.-27.10.



KLASSIKER Willibaldsburg bei Eichstätt



Rothenburg o.d. Tauber © Pixabay



Altmühltal Radtour

8-tägige individuelle Radreise Rothenburg ob der Tauber – Regensburg

Genießen Sie die Natur entlang des Altmühl-Radweg. Es warten breite Täler, bizarre Felsgruppen, blühende Wiesen und bewaldete Anhöhen auf Sie. Sie radeln entlang des Flusses, fernab vom Straßenverkehr und können mittelalterliche Burgen, schöne Schlösser, romantische Städtchen und römische Bauwerke bestaunen.

Ihre Reise

- 1. Tag: Individuelle Anreise nach Rothenburg ob der Tauber.** Möglichkeit zur individuellen Besichtigung des Riemenschneider-Altars sowie des historischen Zentrums. Am Abend ist für Sie eine Weinprobe „liebliches Taubertal“ in einem typischen Gasthaus in Rothenburg inkludiert.
- 2. Tag: Rothenburg – Ansbach** (ca. 38 km). Ausgabe der Mieträder zwischen 8 und 9 Uhr (sofern gebucht). Heute radeln Sie zur Altmühlquelle. Weiter geht es vorbei an Burg Colmberg und ins mittelalterliche Ansbach. Besichtigung der Hohenzollern-Residenz (inklusive; montags geschlossen).
- 3. Tag: Ansbach – Wettelsheim/Weißenburg** (ca. 65 km). Heute fahren Sie zunächst zum Altmühlsee und weiter ins mittelalterliche Gunzenhausen. Danach führt Sie die Strecke durch das hier enger werdende Altmühltal bis zum Karlsgraben, der 793 n. Chr. als erster Versuch Karl des Großen, Rhein und Donau zu verbinden, gilt. Ihre Etappe endet in Wettelsheim und Weißenburg direkt im Naturpark Altmühltal gelegen.
- 4. Tag: Wettelsheim/Weißenburg – Eichstätt** (ca. 49 km). Sie durchqueren den Naturpark Altmühltal und radeln in zahlreichen Windungen und Schleifen durch das wunderschöne

- Kerbtal in der Fränkischen Alb, bevor Sie die alte Bischofsstadt Eichstätt erreichen.
- 5. Tag: Eichstätt – Beilngries** (ca. 44 km). Ihre heutige Radtour führt Sie entlang der Altmühl. Vorbei an Walting und Arnsberg und den Ferienort Kipfenberg (Burg, Ortsbild) führt Ihre Radtour nach Beilngries.
- 6. Tag: Beilngries – Kelheim** (ca. 48 km). Der erste Streckenabschnitt führt Sie zunächst bis Dietfurt. Nehmen Sie sich einen Moment Zeit und entdecken Sie bei einem Stadtbummel die Wehrtürme der mittelalterlichen Stadtbefestigung, das Franziskanerkloster, die Wallfahrtskirche „Zu den Drei elenden Heiligen“ oder die vielen einfallsreich gestalteten Brunnen, bevor Sie vorbei an Riedenburg Ihr Tagesziel Kelheim erreichen.
- 7. Tag: Kelheim – Regensburg** (ca. 38 km). Ihre Tagesetappe führt Sie heute durch das Donautal, vorbei an Bad Abbach bis nach Regensburg. Es bleibt Ihnen ausreichend Zeit, die mittelalterliche Altstadt, den Dom St. Peter, die Steinere Brücke, den Reichssaal im alten Rathaus oder den Goldenen Turm von Regensburg zu entdecken.
- 8. Tag: Individuelle Rückreise.** Rücktransfer nach Rothenburg oder Verlängerung in Regensburg oder Rothenburg ob der Tauber möglich.



Kloster Weltenburg



Preise pro Person in € (Frühstück)

Kategorie B					
ANF H/Leistung 276010 (Region: BAF)					
Unterbr.	A	B	C	EZZ	HPZ
DZ F	625	799	839	180	128

Kategorie A					
ANF H/Leistung 276011 (Region: BAF)					
Unterbr.	A	B	C	EZZ	HPZ
DZ F	649	829	885	240	148

Verlängerungsnächte in Rothenburg o. d. T oder Regensburg buchbar ANF ZUB Leistung 276015
Kurtaxe vor Ort zahlbar, ca. 1,50-3 € p. P./Nacht
Ermäßigung im Zustellbett 3. Person (RZ): bis 5 J.=100 %, 6-11 J.=50 %, 12-14 J.=25 %
Zusatzleistungen (ANF ZUB/Leistung: 2760L3)

X01 X	Mietrad für die Radreise	95
X02 X	E-Bike für die Radreise	195

Zusatzleistungen (ANF ZUB/Leistung: 2760X1)

X01 X	Rücktransfer eig. Räder ohne Versicherung	30
X02 X	Rücktransfer eig. E-Bike ohne Versicherung	36
X03 X	Rücktransfer Räder/E-Bike mit Transportversicherung	55

A Anreise Do-So vom 27.4.-5.5., 29.9.-6.10.
B Anreise Do-So vom 3.6.-30.6., 25.8.-28.9.
C Anreise Do-So vom 6.5.-2.6., 1.7.-24.8.

Ihre Vorteile

- Ebener Verlauf – die Altmühl hat das geringste Gefälle aller Flüsse Deutschlands
- Radeln abseits der Verkehrsrouten
- Privatparkplatz (unbewacht) beim Info-Point Hotel Goldenes Fass in Rothenburg

Wissenswertes

Start: Rothenburg ob der Tauber
Ziel: Regensburg
Länge: ca. 282 km
Tagesetappen: ca. 38 – 65 km
Streckenprofil: Leichte Tour: Eben bis leicht hügelig, abseits der Verkehrsrouten.
Mietrad: Tourenräder, 28 Zoll, mit 7-Gang-Nabenschaltung, Rücktrittsbremse und Breitsitz. Kinderräder (20 oder 24 Zoll), Kindersitz. Wahlweise stehen auch 21-Gang-Räder mit Freilauf (bei Buchung anmelden ANF KW RAD21G) zur Verfügung.
E-Bike: Eigengewicht ca. 21 kg. Tagesreichweite ca. 70 km. Rahmenhöhe: 46 bzw. 51/56 cm, 8-Gang-Freilauf. Geeignet für Körpergröße 1,60 bis 1,90 m.
Rücktransfer: Per Bus: jeden Samstag (zusätzlich Sonntag Mai bis September) mit direkter Abholung vom Hotel/nahe Treffpunkt in Regensburg möglich. Per Bahn: restliche Tage mit Zugempfehlung (ca. 3x Umstieg), z. B. ca. 9 Uhr ab Regensburg/11.50 Uhr an Rothenburg. Gültig nur in Regionalzügen. Rücktransfer der eigenen Räder (am Donnerstag, Freitag, Samstag und Sonntag) muss vorab gebucht werden. Siehe Preistabelle.

Anreise Bahn: Rothenburg/Tauber
Anreise PKW: Parkmöglichkeit auf unbewachtem Parkplatz nahe Info-Point inklusive.

So wohnen Sie


Kategorie B: 3-Sterne-Gasthöfe/Pensionen
Kategorie A: 4-Sterne-Hotels und 3-Sterne-Hotels/Gasthöfe
DZ/EZ: Alle Zimmer mit Bad oder Du/WC. Bei Buchung von Halbpension: 3-Gang-Abendessen teilweise außer Haus. Die Halbpension beinhaltet 5 Abendessen (nicht in Ansbach und Kelheim).

Leistungen

- 7 Nächte/Frühstück
- Weinprobe „liebliches Taubertal“ in Rothenburg (mit 3 Weinen)
- Eintritt Hohenzollern-Residenz Ansbach
- Gepäcktransport von Unterkunft zu Unterkunft
- Privatparkplatz (unbewacht) nahe Info-Point in Rothenburg
- Satteltaschenverleih (auch bei kundeneigenen Rädern/1 pro Rad)
- Personen-Rücktransfer Regensburg – Rothenburg
- 7-Tage Servicetelefon
- Karten-/Informationsmaterial, GPS Daten

Gut zu Wissen

• **E-Bike-Special:** Bei Anreise vom 27.4.-5.5. und 29.9.-6.10. erhalten Sie auf Wunsch bei Buchung eines Mietrads ein gratis Upgrade auf ein E-Bike (bei Buchung angeben).



Altmühlsee © Pixabay



Burg Pappenheim © Christa Link

Altmühltal Standorttour

8-tägige individuelle Standort-Reise ab/bis Eichstätt

Rund um die Schatztruhe Eichstätt, direkt an der Altmühl gelegen, erkunden Sie den gleichnamigen Naturpark.

Ihre Reise

- 1. Tag: Individuelle Anreise nach Eichstätt.**
- 2. Tag: Römerkastell Pfünz** (ca. 29 km). Ihre erste Radetappe führt entlang des Altmühl-Radweges nach Wasserzell. Vorbei an Ochsenfeld und Pietenfeld radeln Sie zum römischen Kastell „Castra Vetoniana“ in Pfünz. Zurück geht es auf gleichem Weg.
- 3. Tag: Karlsgraben** (ca. 51 km Rad, ca. 23 Min. Bahn). Vorbei am Burgsteinfelsen geht es zu einem der landschaftlichen Höhepunkte im Naturpark Altmühltal – die Felsgruppe „Zwölf Apostel“, vorbei an der Burg Pappenheim bis nach Treuchtlingen, wo Sie die Möglichkeit zum Besuch des Volkskundemuseums haben (Di-So, 13-17 Uhr, inkl.). Anschließend führt die Route weiter zum Karlsgraben. Zurück geht es per Bahn (ca. 17 €/Person, zahlbar vor Ort).
- 4. Tag: Römerrundtour** (ca. 44 km). Am Altmühltal-Radweg radeln Sie heute nach Oberzell bzw. Eitensheim bis Tauberfeld und zum römischen Gutshof „Villa Rustica“ in Adelschlag. Vorbei an Wasserzell gelangen Sie wieder nach Eichstätt zum Ausgangspunkt.
- 5. Tag: Urdonau & Schuttertal-Radweg** (ca. 49 km Rad, ca. 10 Min. Bahn). Ihre Radtour führt heute nach Dollstein und im Urdonautal bis Wellheim. Anschließend fahren Sie auf dem Schuttertal-Radweg nach Buxheim und Tauberfeld. Zurück geht es per Bahn (ca. 6 €/Person, zahlbar vor Ort) und per Rad ins Hotel. Wahlweise auch per Rad zurück (zzgl. 10 km).
- 6. Tag: Beilngries** (ca. 44 km Rad, ca. 60 Min. Bus). Heute radeln Sie nach Kipfenberg und weiter über Kinding zum Pfraundorfer See. Weiter führt die Etappe Sie in die Stadt Beilngries mit ihrer historischen Altstadt, mittelalterlichen Türmen und barocken Bauten. Mit dem Radlerbus geht es anschließend zurück nach Eichstätt (nur Samstag, Sonntag & an Feiertagen Mitte Mai - Anfang Oktober, ca. 7 €/Person zahlbar vor Ort).
- 7. Tag: Urdonau – Donau-Radweg** (ca. 47 km, ca. 85 Min. Bahn). Zunächst geht es nach Wellheim und weiter durch das wildromantische Urdonautal nach Rennertshofen, wo Sie die Donau erreichen. Vorbei an den beiden Wallfahrtskirchen in Stepperg erreichen Sie Neuburg an der Donau, wo das Neuburger Schloss schon von weitem grüßt. Zurück geht es per Bahn (Stundentakt, ca. 20 €/Person zahlbar vor Ort) und per Rad ins Hotel.
- 8. Tag: Individuelle Rückreise.**

Ihre Vorteile

- kein Hotelwechsel

Wissenswertes

Start/Ziel: Eichstätt

Länge: ca. 264 – 302 km

Tagesetappen: ca. 29 – 54 km
Streckenprofil: Leichte Radtour. Eben bis leicht hügelig, abseits der Verkehrsrouten.
Mietrad: 28 Zoll, mit 7-Gang-Nabenschaltung, Rücktrittbremse, Kinderräder (20 oder 24 Zoll), Kindersitze. Wahlweise 21-Gang-Räder. **E-Bike:** Tagesreichweite von 70 km. Unterschiedliche Rahmenhöhe, 8-Gang-Freilauf (ohne Rücktritt).
Anreise Bahn: Eichstätt
Anreise PKW: Parkgarage beim Hotel, ca. 8 €/Tag/Pkw, zahlbar vor Ort.

So wohnen Sie

IBB Hotel Altmühltal: das 4-Sterne-Hotel liegt ruhig und doch zentral direkt am Altmühl-Radweg. 90 Zimmer und Studios, Hotelbar mit Bistro, Restaurant mit Terrasse direkt an der Altmühl, Sauna, Fitnessraum und Erholungsbereich.
DZ/EZ/RZ Zimmer für 1-3 Personen. Dusche/WC, Klimaanlage, Sat-TV, kostenloses WLAN, Safe, Schreibtisch, Telefon, Tee- und Kaffeeset.

Leistungen

- 7 Nächte/Frühstück
- Eintritt Museum Treuchtlingen
- Eintritt Willibaldsburg Eichstätt
- Führung Eichstätt
- Kurtaxe
- 7-Tage Servicetelefon
- Karten- und Infomaterial, GPS-Daten



© Marlene Wagenhofer



Preise pro Person in € (Frühstück)				
ANF H/Leistung 276036 (Region: BAF)				
Unterbr.	A	B	C	EZZ
DZ F	455	524	554	198
Ermäßigung im Zustellbett 3. Person (RZ): bis 5 J.=100 %, 6-11 J.=50 %, ab 12 J.=25 %				
Zusatzleistungen (ANF ZUB/Leistung: 2760L0)				
X01 X	Mietrad für die Radtour	90		
X02 X	E-Bike für die Radtour	190		
A Anreise täglich vom 1.5.-6.5., 13.10.-20.10.				
B Anreise täglich vom 7.5.-25.5., 30.9.-12.10.				
C Anreise täglich vom 26.5.-29.9.				



© Marlene Wagenhofer

Altmühltal-Kurztour

6-tägige individuelle Radreise Gunzenhausen – Regensburg

Die Radreise durch das Altmühltal bietet Ihnen viele Sehenswürdigkeiten: Das mittelalterliche Weißenburg und Eichstätt sowie die UNESCO-Welterbestadt Regensburg.

Ihre Reise

- 1. Tag: Individuelle Anreise nach Gunzenhausen.** Das Mietrad (sofern gebucht) steht im Anreisehotel für Sie bereit.
- 2. Tag: Gunzenhausen – Wettelsheim/Treuchtlingen** (ca. 35 km). Ihre Radtour führt kurz vor Berolzheim ins mittelalterliche Weißenburg mit dem sehenswerten Ellinger Tor, einem der schönsten Stadttore Süddeutschlands. Weiter geht es über den Karlsgraben, wo Karl der Große versuchte, Donau und Rhein zu verbinden. Anschließend radeln Sie weiter zu Ihrem ersten Etappenziel, nach Wettelsheim/Treuchtlingen.
- 3. Tag: Wettelsheim/Treuchtlingen – Eichstätt** (ca. 45 km). Entlang vieler Flussschleifen radeln Sie heute in die Bischofsstadt Eichstätt. Sehenswert ist hier die Residenz, der Dom und die Willibaldsburg.
- 4. Tag: Eichstätt – Riedenburg/Meihern** (ca. 64 km). Durch den Naturpark Altmühltal führt Ihre Radtour heute zum Römerkastell in Pfünz. Anschließend führt der Radweg Sie über Arnsberg und Beilngries ans Tagesziel nach Riedenburg/Meihern.
- 5. Tag: Riedenburg/Meihern – Regensburg** (ca. 62 km). Vorbei an Essing erreichen Sie heute Kelheim. Hier bietet sich eine Schifffahrt durch den Donaudurchbruch zum Kloster Weltenburg an (ca. 16 €, zahlbar vor Ort). Weiter geht es per Rad vorbei an Bad Abbach in die UNESCO-Welterbestadt Regensburg. Sie können die Tour auch abkürzen und ab Saal mit der Bahn nach Regensburg fahren (ca. 11 € p. P., 40 km Rad, ca. 30 Min. Bahn).
- 6. Tag: Individuelle Rückreise.**

Ihre Vorteile

- Höhepunkte: Bischofsstadt Eichstätt sowie die UNESCO-Welterbestadt Regensburg

Wissenswertes

Start: Gunzenhausen **Ziel:** Regensburg
Länge: ca. 206 km
Tagesetappen: ca. 35 – 64 km
Streckenprofil: Mittelschwere Radtour, ca. 60 Prozent asphaltiert, ca. 40 Prozent hart gesandet. Einheitlich und gut markiert, abseits des Autoverkehrs durch den Naturpark Altmühltal.
Mietrad: Tourenräder, 28 Zoll, mit 7-Gang-Nabenschaltung, Rücktrittbremse, Kinderräder (20 oder 24 Zoll), Kindersitze. Wahlweise stehen auch 21-Gang-Räder mit Freilauf zur Verfügung. **E-Bike:** Tagesreichweite von ca. 70 km, ohne Rücktrittbremse. Unterschiedliche Rahmenhöhe, 8-Gang-Freilauf.

Rücktransfer: Regensburg – Gunzenhausen inklusive: Per Bus: jeden Samstag und zusätzlich Sonntag (Mai-September). An den restlichen Tagen Rückfahrt per Bahn. (freie Zugwahl im Nahverkehrszug ab 9 Uhr/z.B. Regensburg ab ca. 9.18 Uhr/Gunzenhausen an ca. 12.06 Uhr.

So wohnen Sie

DZ/EZ/RZ: Zimmer für 1-2 Personen und 1 Kind bis 15 Jahre. Hotels und Gasthöfe der 3- und 4-Sterne Kategorie.

Leistungen

- 5 Nächte/Frühstück
- Gepäcktransfer von Unterkunft zu Unterkunft
- Satteltaschenverleih
- Personen-Rücktransfer
- 7-Tage Servicetelefon
- Karten-/Informationsmaterial, GPS-Daten



© Franken Tourismus

Preise pro Person in € (Frühstück)					
ANF H/Leistung 276025 (Region: BAF)					
Unterbr.	A	B	C	EZZ	HPZ
DZ F	439	548	598	134	125
Kurtaxe vor Ort zahlbar, ca. 3 € p. P./Nacht					
Ermäßigung im Zustellbett 3. Person (RZ): bis 6 J.=100 %, 7-11 J.=50 %, 12-15 J.=25 %					
Zusatzleistungen (ANF ZUB/Leistung: 2760L2)					
X01 X	Mietrad für die Radtour	95			
X02 X	E-Bike für die Radtour	195			
A Anreise freitags bis montags vom 29.9.-6.10.					
B Anreise freitags bis montags vom 27.4.-6.5., 7.6.-1.7., 25.8.-28.9.					
C Anreise freitags bis montags vom 10.5.-3.6., 5.7.-24.8.					



Altmühlsee



Kloster Weltenburg

Altmühltal Sternradtour

8-täg. individuelle Standort-Reise ab/bis Gunzenhausen

Von Gunzenhausen aus unternehmen Sie bei dieser Sternradtour Ausflüge in Landschaften und Orte am Altmühl-Radweg. Es ist ein idealer Ausgangsort für einen Rad- und Badeurlaub.

Ihre Reise

- 1. Tag: Individuelle Anreise nach Gunzenhausen.** Übergabe der Mieträder (sofern gebucht) und Infomaterial im Hotel.
- 2. Tag: Altmühl- und Brombachsee** (ca. 37 km). Ihre erste Radetappe führt Sie auf dem Altmühlradweg zum nahen Altmühlsee. Rund um diesen schönen Badesees radeln Sie auf dem Seenland-Radweg zum nahen Brombachsee. Nach einer Umrundung um den See geht es zurück ins Hotel.
- 3. Tag: Naturpark Altmühl** (ca. 39 km Rad, ca. 30 Min. Bahn). Der heutige Tag startet mit einer Bahnfahrt (inklusive, stündlich) nach Solnhofen. Anschließend radeln Sie durch den Naturpark Altmühl vorbei an interessanten Gesteinsformationen nach Pappenheim (Burg) sowie Wettelsheim und anschließend wieder zurück zum Hotel.
- 4. Tag: Ansbach** (ca. 41 km Rad, ca. 20 Min. Bahn). Per Bahn (Stundentakt) fahren Sie heute zunächst nach Ansbach (inkl.). Nach einer Führung (inkl.) durch die Hohenzollern-Residenz radeln Sie gemütlich entlang des Altmühlradweges zurück zum Ausgangspunkt Ihrer Etappe.
- 5. Tag: Altmühltherme/Karlsgraben** (ca. 27 km Rad, ca. 15 Min. Bahn). Auf dem Altmühlradweg radeln Sie über Aha zum Karlsgraben, dem 1. Versuch Rhein und Donau auf dem Wasserweg zu verbinden (UNESCO-Welterbe). Die Radetappe führt Sie weiter zum Museum Treuchtlingen (Eintritt inklusive, Di-So, 13-17 Uhr, von April bis Oktober geöffnet) und zur Altmühltherme in Treuchtlingen (Eintritt inklusive, 2-Std.-Ticket tgl. 9-21 Uhr). Die Rückfahrt erfolgt anschließend per Bahn (inkl.).
- 6. Tag: Rundtour Storchennadweg** (ca. 33 km). Ganz leicht hügelig führt Ihre heutige Radetappe zum Gunzenhausener Storchennadweg nach Gundelsheim, Alesheim und über Aha zurück zum Hotel.
- 7. Tag: Weißenburg** (ca. 43 km). Die letzte Radtour führt über Trommetsheim in die mittelalterliche Römerstadt Weißenburg. Nach einer individuellen Besichtigung der römischen Thermen führt Ihre Radtour zurück zum Hotel.
- 8. Tag: Individuelle Rückreise.**

7-Gang-Nabenschaltung, Rücktrittbremse, Kinderräder (20 oder 24 Zoll), Kindersitze. Wahlweise stehen auch 21-Gang-Räder (Freilauf) zur Verfügung. **E-Bike:** Tagesreichweite ca. 70 km. Unterschiedliche Rahmenhöhe, 7/8-Gang-Freilauf. Geeignet für Körpergröße 1,60 m bis 1,90 m.
Anreise Bahn: Gunzenhausen
Anreise PKW: Kostenfreier Privat-Parkplatz beim Hotel. Hoteleigene Tiefgarage ca. 10 €/Tag/Pkw.

So wohnen Sie

Parkhotel Altmühltal: familiär geführtes 4-Sterne-Superior-Hotel, ruhig und direkt am Radweg gelegen. 67 Zimmer, Restaurant, Sonnenterrasse, Hotelbar, Kaminzimmer, Wellnessbereich mit Erlebnishallenbad, Dampfbad und Sauna.
DZ/EZ/RZ: Zimmer für 1-3 Personen mit Dusche/WC, Föhn, Kosmetikspiegel, Minibar, TV, Telefon, WLAN, Sitzgelegenheit und Schreibtisch.
 Halbpension: abends 3-Gang-Menü mit Wahlmöglichkeit beim Hauptgang oder Buffet.

Leistungen

- 7 Nächte/Halbpension
- 3 Bahnfahrten laut Programm inklusive Rad
- Schlossführung durch die Hohenzollern-Residenz Ansbach
- Ticket Altmühl-Therme Treuchtlingen
- Eintritt Museum Treuchtlingen
- 7-Tage Servicetelefon
- Karten- und Infomaterial, GPS-Daten



Parkhotel Altmühltal



Preise pro Person in € (Halbpension) ANF H/Leistung 276035 (Region: BAF)				
Unterbr.	A	B	C	EZZ
DZ H	769	795	—	150
Kurtaxe vor Ort zahlbar, ca. 1,50 € p. P./Nacht				
Ermäßigung im Zustellbett für 3. Person (RZ): bis 5 J.=100 %, 6-11 J.=50 %, ab 12 J.=25 %				
Zusatzleistungen (ANF ZUB/Leistung: 2760L0)				
X01 X	Mietrad für die Radtour			90
X02 X	E-Bike für die Radtour			190
A Anreise sonntags vom 7.4.-28.4., 9.6.-30.6., 19.-13.10.				
B Anreise sonntags vom 5.5.-2.6., 7.7.-25.8.				

Ihre Vorteile

- ebener Streckenverlauf
- sie radeln abseits der Verkehrsrouten

Wissenswertes

Start/Ziel: Gunzenhausen
Länge: ca. 220 km
Tagesetappen: ca. 27 – 43 km
Streckenprofil: Leichte Radtour. Eben bis leicht hügelig, abseits der Verkehrsrouten.
Mietrad: Tourenräder, 28 Zoll, mit

Donau & Altmühltal

8-tägige individuelle Radreise ab/bis Eichstätt

Erleben Sie auf dieser Radtour das Altmühltal und das Wellheimer Trockental sowie abwechslungsreiche Städte wie Eichstätt, Regensburg, und Neuburg an der Donau.

Ihre Reise

- 1. Tag: Individuelle Anreise nach Eichstätt.** Ausgabe der Reiseunterlagen und Mieträder (sofern gebucht).
- 2. Tag: Eichstätt – Beilngries** (ca. 44 km Rad). Heute geht es durch die Wacholderheide des wildromantischen Altmühltals. Vorbei an Walting Kipfenberg (geografischer Mittelpunkt Bayerns) und Kinding erreichen Sie Beilngries.
- 3. Tag: Beilngries – Kelheim** (ca. 48 km). Ihre heutige Radtour führt vorbei an Dietfurt in das schöne Städtchen Riedenburg, wo Sie im Kristallmuseum die weltgrößte Bergkristallgruppe bestaunen können (inklusive, Montag geschlossen). Anschließend radeln Sie weiter über Essing ins Wittelsbacher Städtchen Kelheim.
- 4. Tag: Kelheim – Regensburg** (ca. 38 km). Über Bad Abbach gelangen Sie nach Regensburg. Aufgrund der kurzen Etappe können Sie den restlichen Tag zur Besichtigung der UNESCO-Welterbestadt mit der berühmten Steinernen Brücke, dem Dom sowie dem Schloss von Thurn und Taxis nutzen. Führung durch den historischen Reichstag im alten Rathaus mit Folterkammer (inklusive). Alternativ bietet sich eine Weiterfahrt zur Walhalla entlang des Donau-Radweges und zurück per Schiff (zzgl. 16 km, ca. 2 Std. Schiff, nicht inkl.).
- 5. Tag: Regensburg – Bad Gögging** (ca. 50 km Rad, 50 Min. Schiff). Entlang des Donau-Radweges führt diese Etappe Sie zum Donaudurchbruch. Per Schiff erreichen Sie ab hier das Kloster Weltenburg (inkl.) mit ältester Bierbrauerei der Welt und stimmungsvollen Biergarten, weiter per Rad ans Tagesziel nach Bad Gögging.
- 6. Tag: Bad Gögging – Neuburg a. d. Donau** (ca. 56 km). Der heutige Radweg führt teils durch Hopfenfelder und teils auf dem Donau-Radweg vorbei an Ingolstadt nach Neuburg an der Donau.
- 7. Tag: Neuburg – Eichstätt** (ca. 60 km). Zunächst radeln Sie ein kurzes Stück entlang der Donau. Anschließend geht es durch das Wellheimer Trockental, welches auch als Urdonautal bezeichnet wird, nach Dollnstein. Tagesziel ist die barocke Bischofsstadt Eichstätt im Altmühltal.
- 8. Tag: Individuelle Rückreise.**

leicht hügelig, abseits der Verkehrsrouten. Schwierigkeitsgrad: Leichte Radtour (1 Rad) **Mietrad:** Tourenräder, 28 Zoll, mit 7-Gang-Nabenschaltung, Rücktrittbremse, Kinderräder (20 oder 24 Zoll), Kindersitze. Wahlweise 21-Gang-Räder mit Freilauf. **E-Bike:** Eigengewicht ca. 21 kg, Tagesreichweite von 70 km. Unterschiedliche Rahmenhöhe, 8-Gang-Freilauf. Geeignet für Körpergröße 1,60 m bis 1,90 m.
Anreise Bahn: Eichstätt
Anreise PKW: Parkplätze nahe Hotel (ca. 8 €/Tag/Pkw, zahlbar vor Ort).

So wohnen Sie

DZ/EZ/RZ: Zimmer für 1-2 Personen und 1 Kind bis 15 Jahre in sehr guten Hotels der 3- und 4-Sterne Kategorie. Bei Buchung von Halbpension 5x 3-Gang-Abendessen (an den Tagen 1 sowie 4-7, teilweise außer Haus).

Leistungen

- 7 Nächte/Frühstück
- Schifffahrt Kelheim – Weltenburg inkl. Rad
- Führung Reichstagsmuseum mit Folterkammer in Regensburg
- Eintritt Kristallmuseum Riedenburg
- Gepäcktransfer von Unterkunft zu Unterkunft
- Satteltaschenverleih – auch bei kunden-eigenen Rädern
- 7-Tage Servicetelefon
- Karten- und Infomaterial, GPS-Daten



Regensburg © Pixabay



Preise pro Person in € (Frühstück) ANF H/Leistung 276040 (Region: BAF)					
Unterbr.	A	B	C	EZZ	HPZ
DZ F	595	755	790	205	149
Kurtaxe vor Ort zahlbar, ca. 3 € p. P./Nacht					
Ermäßigung im Zustellbett für 3. Pers. (RZ): bis 6 J.=100 %, 7-11 J.=50 %, 12-15 J.=25 %					
Zusatzleistungen (ANF ZUB/Leistung: 2760L2)					
X01 X	Mietrad für die Radtour				95
X02 X	E-Bike für die Radtour				195
A Anreise freitags bis sonntags vom 27.9.-28.9.					
B Anreise freitags bis sonntags vom 3.5.-5.5., 7.6.-30.6., 30.8.-22.9.					
C Anreise freitags bis sonntags vom 10.5.-2.6., 5.7.-25.8.					

Ihre Vorteile

- Schifffahrt zum Kloster Weltenburg, Donaudurchbruch, Eintritt Kristallmuseum Riedenburg, Führung Reichstagsmuseum in Regensburg inklusive.

Wissenswertes

Start/Ziel: Eichstätt
Länge: ca. 296 km
Tagesetappen: ca. 38 – 60 km
Streckenprofil: Leichte Radtour. Eben bis



Münchner Seenrunde

7-tägige individuelle Radreise ab/bis München

Auf dieser Route genießen Sie die unberührte Natur Bayerns und entdecken bayerische Seen, Gebirgsmassive und reich geschmückte Altstädte.

Ihre Reise

1. Tag: Individuelle Anreise nach München. Information und Radausgabe.

2. Tag: München – Murnau am Staffelsee (ca. 65 km). Von München geht es durch den Forsternieder Park an den Starnberger See. Von Starnberg radeln Sie direkt weiter am Seeufer bis Seeshaupt. Auf herrlichen Wegen führt Sie Ihre Radreise durch urtümlich, bayerische Orte vorbei an den Osterseen und dem Riegsee nach Murnau am Staffelsee.

3. Tag: Murnau – Garmisch-Partenkirchen (ca. 40 km). Zunächst führt Sie Ihre Radetappe durch das Naturschutzgebiet Murnauer Moos (größtes Moorgebiet Mitteleuropas). Weiter geht es durch unberührte Natur, dem Fluss Loisach folgend, nach Garmisch-Partenkirchen. Die Etappe ist bewusst kurz gehalten. Daher bietet sich noch eine Fahrt mit der Zugspitzbahn auf ca. 2.962 m Höhe an (nicht inklusive).

4. Tag: Garmisch Partenkirchen – Mittenwald – Wallgau (ca. 45 km, + Bahnfahrt). Mit dem Zug werden 300 Höhenmeter bis Scharnitz überbrückt. Von dort geht es anschließend leicht bergauf durch wild-romantische Schluchten und saftige Almwiesen zur Isarquelle. Zurück durch das sonnige Hochtal mit herrlichen Panoramen auf Karwendel- und Wettersteingebirge über Mittenwald nach Wallgau.

5. Tag: Wallgau – Bad Tölz (ca. 50 km). Nach einem stärkenden Weißwurst-Frühstück führt Sie Ihre Radtour vorbei am Isarwinkel und dem kristallklaren, türkis-blauen Wasser folgend zum beeindruckenden Sylvensteinsee und über Lengries nach Bad Tölz.

6. Tag: Bad Tölz – München (ca. 60 km). Der Isar-Radweg führt über Geretsried und Wolfratshausen nach Grünwald. Noch ein paar kleine Steigungen müssen erradelt werden, bis die Landeshauptstadt München erreicht ist.

7. Tag: Individuelle Rückreise.

Freilauf und 7-Gang mit Rücktritt (versch. Größen) sowie Herren-Rad 21-Gang mit Freilauf und Stange. Mietrad-PLUS: mit hydraulischen Magura-Bremsen, Shimano Deore XT, 27 Gänge und eine hochwertige Suntour-Federgabel. **E-Bike:** Unisex-Räder auf KTM-Basis, 28-Zoll mit 8-Gang-Nabenschaltung, LCD-Display, Akku-Reichweite ca. 120 bis 180 km, Gesamtgewicht ca. 23 kg.

Anreise Bahn: München

Anreise PKW: Kostenlose, unbewachte Parkplätze in Hotelnähe oder Garage ca. 15 €/Tag (je nach Verfügbarkeit, keine Vorreservierung möglich, zahlbar vor Ort).

So wohnen Sie

DZ/EZ: Zimmer für 1-3 Personen in Mittelklassehotels, in München in 4-Sterne-Hotels.

Leistungen

- 6 Nächte/Frühstück
- 1x Weißwurst-Frühstück
- Gepäcktransfer von Unterkunft zu Unterkunft
- Persönliche Begrüßung und Informationsgespräch
- 7-Tage Servicetelefon
- digitales Karten- und Informationsmaterial, GPS-Daten

Gut zu Wissen

- Radticket für Bahnfahrt Garmisch – Scharnitz ca. 5 €/Rad (zahlbar vor Ort).
- Gedrucktes Routenbuch gegen Aufpreis zubuchbar (siehe Preistabelle).



Preise pro Person in € (Frühstück)				
ANF H/Leistung 276100 (Region: OAL)				
Unterbr.	A	B	C	EZZ
DZ F	959	1.039	1.089	319
Kurtaxe vor Ort zahlbar, ca. 1-5 € p. P./Nacht				
Ermäßigung im Zustellbett 3. Person (RZ): bis 5 J.=100 %, 6-11 J.=50 %, 12-14 J.=25 %, ab 15 J.=10 %				
Zusatzleistungen (ANF ZUB/Leistung: 276110)				
X01 X	Mietrad für die Radreise		99	
X02 X	Mietrad PLUS		169	
X03 X	E-Bike für die Radreise		259	
Zusatzleistungen (ANF ZUB/Leistung: 2761X0)				
X01 X	gedrucktes Routenbuch/Zimmer		20	
A Anreise täglich vom 13.4.-19.4.				
B Anreise täglich vom 20.4.-10.5.				
C Anreise täglich vom 11.5.-7.9.				



Romantische Straße & Bayerns Seen

8-tägige individuelle Radreise ab/bis Augsburg

Diese unvergessliche Radtour beginnt in der romantischen Fuggerstadt Augsburg und führt über kristallklare, bayerische Seen zu den Märchenschlossern des Bayernkönigs Ludwig.

Ihre Reise

1. Tag: Individuelle Anreise nach Augsburg.

2. Tag: Augsburg – Region Wörthsee/Ammersee (ca. 60 – 75 km). Durch urtümlich bayerische Orte kommen Sie an den Ammersee, der zur Rast einlädt. Weiter geht es an den Wörthsee, einer der schönsten Badeseen Bayerns.

3. Tag: Region Wörthsee/Ammersee – Region Seehausen/Murnau (ca. 45 – 60 km). Entlang des Wörthsees und Pilsensees radeln Sie zum Ammersee. Ein Radweg entlang der Ammer führt Sie nach Weilheim. Durch den Pfaffenwinkel gelangen Sie zum Staffelsee. Alternativ können Sie ab Herrsching über das Kloster Andechs radeln. Diese Route erfordert eine sportliche Kondition bzw. ein E-Bike.

4. Tag: Region Seehausen/Murnau – Schwangau/Füssen (ca. 50 – 60 km). Über das Murnauer Moos kommen Sie zu einem besonderen Highlight an diesem Tag: die Wieskirche, eine der berühmtesten Rokokokirchen der Welt und UNESCO-Welterbestätte. Schon von weitem sehen Sie die Märchenschlösser Hohenschwangau und Neuschwanstein.

5. Tag: Schwangau/Füssen – Schongau (ca. 40 – 45 km). Sie verlassen Füssen, mit 800 Metern die höchstgelegene Stadt Bayerns. Der Förgensee und der Fluss Lech begleiten Sie nach Schongau. Die historische Altstadt mit fast vollständiger historischer Stadtmauer lädt zum Besichtigen ein.

6. Tag: Schongau – Landsberg am Lech (ca. 35 km). Wir verabschieden uns von der mittelalterlichen Staufersstadt Schongau. Die bedeutende romanische Basilika St. Michael in Altenstadt und die barocke Wallfahrtskirche in Vilgertshofen sind heute besonders sehenswert.

7. Tag: Landsberg am Lech – Augsburg (ca. 45 km). Nicht umsonst gilt Landsberg als das „oberbayerische Rothenburg“. Bevor Sie in die Pedale treten, sollten Sie der imposanten Altstadtkulisse noch einen Blick gönnen. Vorbei an der Herzogsstadt Friedberg radeln Sie zu Ihrem Ausgangsort Augsburg.

8. Tag: individuelle Rückreise.

Strecke und es sind kürzere Steigungen zu überwinden.

Mietrad: Unisex-Räder mit Freilauf. Rahmen, der sowohl für Damen als auch für Herren nutzbar ist. **E-Bike:** Unisex-Rad mit Freilauf.

Anreise Bahn: Augsburg

Anreise PKW: Teilweise stehen Parkmöglichkeiten bei den Hotels zur Verfügung (ca. 5 €/Tag, zahlbar vor Ort). Öffentliche Parkmöglichkeiten und Park and Ride Parkplätze (zahlbar vor Ort).

So wohnen Sie

DZ1/EZ1/RZ1: Typ Basic für 1-3 Personen, gute Gasthöfe und Mittelklassehotel im 3-Sterne Niveau.

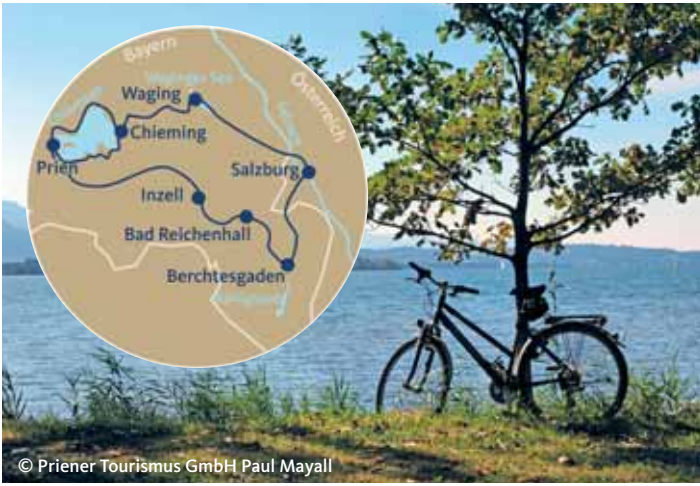
DZ2/EZ2/RZ2: Typ Medium für 1-3 Personen, gute bis sehr gute Gasthöfe und Komforthotels im 3- und 4-Sterne Niveau.

Leistungen

- 7 Nächte/Frühstück
- Eintritt Schaezlerpalais in Augsburg
- Mietrad-Komplettschutzversicherung
- Gepäcktransfer von Unterkunft zu Unterkunft
- 7-Tage Servicetelefon
- Karten- und Infomaterial, GPS-Daten



Preise pro Person in € (Frühstück)				
ANF H/Leistung 276150 (Region: OAL)				
Unterbr.	A	B	C	EZZ
DZ1 F	799	1.028	1.078	400
DZ2 F	899	1.128	1.178	400
Kurtaxe vor Ort zahlbar, ca. 1-5 € p. P./Nacht				
Ermäßigung im Zustellbett 3. Person (RZ1/RZ2): bis 4 J.=100 %, 5-13 J.=25 %, ab 14 J.=10 %				
Zusatzleistungen (ANF ZUB/Leistung: 2761L6)				
X01 X	Mietrad für die Radtour		99	
X02 X	E-Bike für die Radtour		229	
A Anreise samstags und sonntags vom 29.9-5.10.				
B Anreise samstags und sonntags vom 20.4.-12.5., 13.9.-28.9.				
C Anreise samstags und sonntags vom 18.5.-8.9.				



Radlerparadies Chiemgau

8-tägige individuelle Radreise ab/bis Salzburg

Entdecken Sie den Chiemgau, das „Lächeln Bayerns“ und lassen Sie sich von Bergen, Seenlandschaften und der Kulinarik begeistern.

Ihre Reise

- 1. Tag: Individuelle Anreise nach Salzburg.**
- 2. Tag: Salzburg – Waginger See** (ca. 45 km). Zuerst radeln Sie ein kurzes Stück entlang der Salzach. Ab Laufen geht's dann bis zum Waginger See, dem wärmsten See Oberbayerns. Mit Blick auf das wunderschön grünlich-blau schimmernde Wasser genießen Sie die malerische Region, bis Sie Ihr heutiges Etappenziel erreicht haben. Übernachtung am Waginger See.
- 3. Tag: Waginger See – Chiemsee** (ca. 20 – 35 km). Rasch erreichen Sie heute den Chiemsee, das berühmte „Bayerische Meer“. Den Nachmittag können Sie gemächlich am See mit Blick auf die Chiemgauer Alpenkette verbringen. Übernachtung am Chiemsee.
- 4. Tag: Rund um den Chiemsee** (ca. 50 km). Bei der heutigen Radtour entdecken Sie den Chiemsee mit all seinen Facetten. Ab Prien/Stock genießen Sie eine Schifffahrt zur Herreninsel (inklusive, ohne Rad), wo Sie das Schloss Herrenchiemsee besichtigen können. Alternativ bietet sich ein Radausflug ins berühmte Seon an. Übernachtung wie am Vortag.
- 5. Tag: Chiemsee – Inzell** (ca. 35 – 45 km). Bei der reizvollen Voralpenlandschaft radeln Sie durch duftende Wälder, vorbei an saftigen Wiesen und rustikalen Bauernhöfen über Siegsdorf in den Luftkurort Inzell mit dem bekannten Naturschutzgebiet, dem Inzeller Moor.
- 6. Tag: Inzell – Berchtesgaden** (ca. 45 km). Über Schneizreuth gelangen Sie nach Bad Reichenhall mit seiner herrlichen Altstadt und historischer Saline. Weiter geht's nach Berchtesgaden, wo sich hoch über der Stadt das imposante Panorama des Watzmanns erhebt.
- 7. Tag: Berchtesgaden – Salzburg** (ca. 30 km). Heute bietet sich ein Abstecher zum Königssee an (Berchtesgaden – Königssee – Berchtesgaden insgesamt + ca. 12 km). Anschließend erreichen Sie die Mozartstadt Salzburg.
- 8. Tag: Individuelle Rückreise.**

Ihre Vorteile

- Höhepunkte: Salzburg, die Seenlandschaft Bayerns mit Waginger See, Chiemsee und Königssee, Berchtesgadener Land mit Bad Reichenhall und Watzmann.

Wissenswertes

Start/Ziel: Salzburg
Länge: ca. 225 – 250 km
Tagesetappen: ca. 20 – 50 km
Streckenprofil: Mittelschwere Radtour. Die Radtour ist größtenteils einfach zu fahren, es muss aber auch abschnittsweise mit hügeligeren Teilstrecken gerechnet werden. Geradelt wird meist auf Rad- und

Wirtschaftswegen und auf Nebenstraßen (nur wenige kurze Stücke auf stärker befahrenen Straßen).
Mietrad: Unisex-Räder mit Freilauf. Rahmen, der sowohl für Damen als auch für Herren nutzbar ist. **E-Bike:** Unisex-Rad mit Freilauf.
Anreise Bahn: Salzburg
Anreise PKW: Parken während des Aufenthaltes bei den Anreisehotels zum Teil kostenlos oder gegen Gebühr (ca. 8-10 €/Nacht, zahlbar vor Ort, nach Verfügbarkeit). Alternativ öffentliche Parkhäuser.

So wohnen Sie

DZ/EZ/RZ: für 1-3 Personen in Hotels und Gasthöfen der 3-4-Sterne Kategorie.

Leistungen

- 7 Nächte/Frühstück
- Schifffahrt Prien/Stock-Herreninsel und zurück (exklusives Rad)
- Eintritt Schloss Hellbrunn bei Salzburg
- Restaurant-Guide mit den besten Einkehrmöglichkeiten
- Mietrad-Komplettschutzversicherung
- Gepäcktransfer von Unterkunft zu Unterkunft
- 7-Tage Servicetelefon
- Karten- und Infomaterial, GPS-Daten



© Tourist-Info Waginger See



Preise pro Person in € (Frühstück)				
ANF H/Leistung 276130 (Region: MEU)				
Unterbr.	A	B	C	EZZ
DZ F	978	1.048	—	270
Kurtaxe vor Ort zahlbar, ca. 1-5 € p. P./Nacht				
Ermäßigung im Zustellbett 3. Person (RZ): bis 4 J.=100 %, 5-13 J.=25 %, ab 14 J.=10 %				
Zusatzleistungen (ANF ZUB/Leistung: 276115)				
X01 X	Mietrad für die Radtour	99		
X02 X	E-Bike für die Radtour	229		
A Anreise täglich vom 1.5.-16.5., 16.9.-28.9.				
B Anreise täglich vom 17.5.-15.9.				



Bodensee Rundtour

7-tägige individuelle Radreise ab/bis Konstanz

Eine Radtour rund um den Bodensee ist ein Klassiker! Die Altstadt von Konstanz, die Halbinsel Mettnau und das malerische Städtchen Lindau sind nur einige der Highlights.

Ihre Reise

- 1. Tag: Individuelle Anreise nach Konstanz.**
- 2. Tag: Konstanz – Region Stein am Rhein** (ca. 30 – 40 km). Durch malerische Orte radeln Sie entlang des Untersees in das mittelalterliche Stein am Rhein. Übernachtung in der Region Stein am Rhein.
- 3. Tag: Region Stein am Rhein – Region Überlinger See** (ca. 50 – 70 km). Das Radlofzeller Münster und die Halbinsel Mettnau, eines der größten Naturschutzgebiete am Bodensee, sind weitere Highlights. Über Bodman-Ludwigshafen und Überlingen erreichen Sie die Klosterkirche Birnau. In Unteruhldingen empfiehlt sich ein Besuch der Pfahlbauten aus der Stein- und Bronzezeit.
- 4. Tag: Region Überlinger See – Region Friedrichshafen** (ca. 25 – 40 km). Meersburg, die Museenstadt, lädt mit den romantischen Winkeln ins Mittelalter ein. Der Seeweg bringt Sie in die Zeppeinstadt Friedrichshafen, wo Sie unbedingt dem Zeppelin Museum einen Besuch abstatten sollten.
- 5. Tag: Region Friedrichshafen – Region Bregenz/Höchst** (ca. 35 – 45 km). Heute erreichen Sie die Bodenseemetropole Lindau, das Dreiländereck zwischen Deutschland, Österreich und der Schweiz. Besichtigen Sie die Altstadt und die Leuchttürme mit der Löwenmole, das Wahrzeichen Lindaus. Anschließend gelangen Sie in die kulturelle Hochburg Bregenz. Durch das Naturschutzgebiet des Rheindeltas, dem größten Süßwasserdelta Europas, erreichen Sie Höchst.
- 6. Tag: Region Bregenz/Höchst – Konstanz** (ca. 55 – 65 km). Durch das Rheindelta radeln Sie in die Schweiz. Landschaftlich bietet der Kanton Thurgau eine Fülle an Abwechslung mit den kleinen Dörfern und riesigen Obstplantagen. Eine traumhafte Aussicht auf den Bodensee und die beeindruckenden Voralpen begleiten Sie bis nach Konstanz. Die Strecke können Sie bei einer Bahnfahrt von Romanshorn nach Konstanz (in Eigenregie) um 21 km abkürzen.
- 7. Tag: Individuelle Rückreise.**

Ihre Vorteile

- Beginn und Ende in Konstanz
- bequeme Etappen meist direkt am Seeufer

Wissenswertes

Start/Ziel: Konstanz
Länge: ca. 230 km
Tagesetappen: ca. 30 – 70 km
Streckenprofil: Der Bodensee Radweg verläuft zum Großteil auf asphaltierten Radwegen oder ruhigen Nebenstraßen.
Mietrad: Unisex-Räder mit Freilauf. Rahmen, der sowohl für Damen als auch für Herren nutzbar ist. **E-Bike:** Unisex-Rad mit Freilauf.

Anreise Bahn: Konstanz
Anreise PKW: Teilweise verfügen die Anreisehotels über Parkmöglichkeiten direkt am Haus (ca. 10-15 €/Nacht, zahlbar vor Ort) oder in der näheren Umgebung (mehrere Tiefgaragen gegen Gebühren oder kostenfreie Park & Ride Parkplätze).

So wohnen Sie

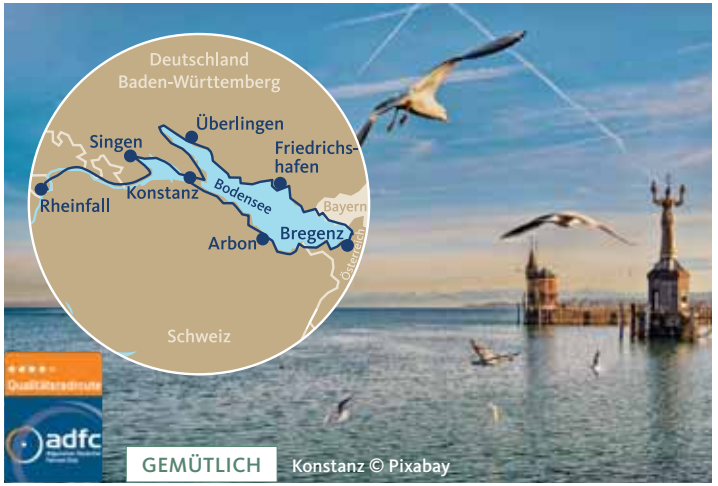
DZ1/EZ1/RZ1: Basic für 1-3 Personen in guten Gasthöfen und Mittelklassehotels.
DZ2/EZ2/RZ2: Medium für 1-3 Personen in guten bis sehr guten Gasthöfen und Komforthotels im 3- bis 4-Sterne Niveau.
DZ3/EZ3/RZ3: Premium für 1-3 Personen in sehr guten Hotels im 4-Sterne Niveau.

Leistungen

- 6 Nächte/Frühstück
- Eintritt in das Rosgartenmuseum in Konstanz inklusive einer Tasse Kaffee
- Eintritt in das Museum Lindwurm in Stein/Rhein (nur in Kategorie Medium und Premium)
- Eintritt inklusive Führung in das Pfahlbaumuseum in Unteruhldingen (nur in Kategorie Premium)
- Mietrad-Komplettschutzversicherung
- Gepäcktransfer von Unterkunft zu Unterkunft
- 7-Tage Servicetelefon
- Karten- und Infomaterial, GPS-Daten



Preise pro Person in € (Frühstück)				
ANF H/Leistung 276355 (Region: BBR)				
Unterbr.	A	B	C	EZZ
DZ1 F	629	818	868	240
DZ2 F	719	998	1.048	310
DZ3 F	909	1.298	1.348	410
Kurtaxe zahlbar vor Ort, ca. 2-7 € p. P./Nacht.				
Ermäßigung im Zustellbett 3. Person (RZ1/RZ2/RZ3): bis 4 J.=100 %, 5-13 J.=25 %, ab 14 J.=10 %				
Verlängerungsnächte in Konstanz (ANF ZUB/Leistung: 276356 (Region: BBR))				
Unterbr.	A	EZZ		
DZ1 F Basic	79	46		
DZ2 F Medium	89	46		
DZ3 F Premium	119	76		
Zusatzleistungen (ANF ZUB/Leistung: 274217)				
X01 X	Mietrad für die Radtour	99		
X02 X	E-Bike für die Radtour	229		
A Anreise täglich vom 1.4.-11.4.				
B Anreise täglich vom 12.4.-16.5., 16.-27.6., 26.8.-20.10.				
C Anreise täglich vom 17.5.-31.5., 28.6.-25.8.				



Bodensee – Sternradtour

6-tägige individuelle Standort-Reise ab/bis Schnetzenhausen

Auf dieser Sternradtour erkunden Sie den Bodensee. Schnetzenhausen, ein Ortsteil von Friedrichshafen, ist der ideale Ausgangspunkt für Ihre Erkundungen.

Ihre Reise

- 1. Tag: Individuelle Anreise nach Schnetzenhausen/Friedrichshafen.** Übergabe von Mieträdern (falls gebucht) und Infomaterial im Hotel.
- 2. Tag: Inselstadt Lindau** (ca. 54 km). Sie fahren entlang des Bodensee-Radwegs über Wasserburg zur Inselstadt Lindau. Genießen Sie die Stadt bei einem Bummel, bevor Sie zurück radeln. Alternativ können Sie auch mit dem Schiff zurück nach Friedrichshafen fahren (ca. 1,5 Std., nicht inklusive, per Rad zusätzlich ca. 33 km).
- 3. Tag: Blumeninsel Mainau** (ca. 53 km Rad, 2x Fährfahrt à 15 Min.). Sie fahren nach Meersburg und per Fähre (ca. 15 Min., inklusive) nach Staad und zur Blumeninsel Mainau. Weiter nach Wallhausen, mit der Fähre (ca. 15 Min., inklusive) nach Überlingen und zur Wallfahrtskirche Birnau. Anschließend Rückfahrt.
- 4. Tag: Eriskircher Ried – Argenmündung** (ca. 46 km). Ihre Radtour führt heute zur Seepromenade in Friedrichshafen. Anschließend weiter entlang des Sees nach Langenargen und durch das Naturschutzgebiet Argenmündung bis zum Wasserschloss Gießen und bis ins Eriskircher Ried und wieder zurück zum Hotel.
- 5. Tag: Romanshorn (Schweiz) & Konstanz** (ca. 45 km Rad, 2x Fährfahrt). Sie legen ab Friedrichshafen per Fährschiff Richtung Romanshorn ab (ca. 40 Min., nicht inkl.). Anschließend radeln Sie entlang des Schweizer Ufers nach Konstanz. Von dort per Fähre (ca. 40 Min., inkl.) nach Meersburg und zurück zum Hotel.
- 6. Tag: Individuelle Rückreise.**

Ihre Vorteile

- kein Hotelwechsel notwendig

Wissenswertes

Start/Ziel: Schnetzenhausen
Länge: ca. 198 km
Tagesetappen: ca. 45 – 54 km
Streckenprofil: Leichte Radtour. Asphaltierte und großteils verkehrsfreie Radwege. Ebener Verlauf mit kleineren Steigungen.
Mietrad: Tourenrad, 28 Zoll, 7-Gang-Nabenschaltung mit Rücktritt, Satteltaschen (ausleihbar ohne Aufpreis). Wahlweise können auch 21-Gang-Freilaufäder bestellt werden, bei Buchung anmelden (ANF KW RAD21G).
E-Bike: Kalkhoff mit tiefen Einstieg, Eigengewicht ca. 21 kg, Tagesreichweite von ca. 70 km (je nach Fahrweise). Rahmenhöhe: ab 46 cm, 8-Gang-Freilauf. Geeignet für Körpergröße 1,60 m bis 1,91 m.
Anreise Bahn: Fischbach ca. 2,5 km, Friedrichshafen ca. 5 km.
Anreise PKW: Unbewachter Parkplatz am Hotel.

So wohnen Sie

Ringhotel Krone Schnetzenhausen
 4-Sterne-Hotel am Stadtrand von Friedrichshafen, im Ortsteil Schnetzenhausen. 135 Zimmer, Restaurant mit unterschiedlich gestalteten Stuben, Terrasse, Bar „Reb-keller“ im rustikalen Stil, Cocktailbar (Di-Sa geöffnet), WLAN, Friseur, Lift, Swimmingpool (ca. 12 x 6 m, ca. Mai-September witterungsabhängig), Liegewiese mit Sonnenschirmen und Liegestühlen. Ca. 1.000 qm großer Wellnessbereich mit Hallenbad (6 x 12 m), Ruhe-Wintergarten und Infrarot-Kabine, Blockhaus-Sauna, Sanarium, Dampfbad, Whirlpool, Salzgrotte, Tee-Lounge mit Kamin, Ruheraum/Pavillon mit Wasserbetten, OASIS SUN SPA (nach Feng Shui).
DZ/EZ: Zimmer für 1-2 Personen mit Dusche, WC, Föhn, Telefon, TV, Minibar, Safe und Bademantel.

Leistungen

- 5 Nächte/Halbpension
- 3x Fähr- bzw. Schifffahrten inklusive Rad laut Programm
- beidseitige Satteltasche – auch bei kundeneigenen Rädern
- 7-Tage Servicetelefon
- Karten-/Informationsmaterial, GPS-Daten



Preis pro Person in € (Halbpension) ANF H/Leistung 276350 (Region: BBR)					
Unterb.	A	B	C	D	EZZ
DZ H	569	749	835	—	175
Kurtaxe vor Ort zahlbar, ca. 3-7 € p. P./Tag					
Zusatzleistungen (ANF ZUB/Leistung: 2763L2)					
X01 X	Mietrad für die Radreise	90			
X02 X	E-Bike für die Radreise	190			
A 21.4.					
B 28.4., 12.5., 2.6., 9.6., 16.6., 23.6.					
C 30.6., 7.7., 14.7., 25.8., 1.9., 8.9., 15.9.					

Bodensee „gemütlich“

9-tägige individuelle Radreise ab/bis Friedrichshafen

Auf dieser Tour mit nicht allzu langen Tagesetappen können Sie sich mehr Zeit für Besichtigungen nehmen oder individuell an den schönsten Orten länger verweilen.

Ihre Reise

- 1. Tag: Individuelle Anreise nach Friedrichshafen.** Ausgabe der Infounterlagen und Mieträder (sofern gebucht).
- 2. Tag: Friedrichshafen – Bregenz** (ca. 35 km). Radtour vorbei am Ferienort Langenargen und Lindau in die Festspielstadt Bregenz.
- 3. Tag: Bregenz – Güttingen/Egnach** (ca. 46 – 56 km). Sie radeln entlang des Sees durch Parkanlagen, vorbei am Festspielhaus und der Seebühne. Weiter zur Bregenzer Ache und durch das Naturschutzgebiet Altenrhein-Mündung nach Staad, Rorschach, Arbon und Güttingen.
- 4. Tag: Güttingen/Egnach – Singen/Rielasingen** (ca. 52/62 km). Am See entlang radeln Sie bis Kreuzlingen und am Untersee nach Ermatingen und über Hemishofen und Ramsen nach Singen/Rielasingen.
- 5. Tag: Ausflug zum Rheinflall** (ca. 55 km). Von Singen/Rielasingen geht es über Ramsen nach Gailingen. Am Rhein entlang radeln Sie über Büsingen nach Schaffhausen zum berühmten Rheinflall mit Schifffahrt (inklusive).
- 6. Tag: Singen/Rielasingen – Konstanz/Kreuzlingen** (ca. 38 km). Radtour nach Radolfzell und entlang des Gnadensees zur Klosterinsel Reichenau (individuelle Besichtigung – Inselrundfahrt + ca. 14 km). Anschließend führt die Tour weiter nach Konstanz/Kreuzlingen.
- 7. Tag: Konstanz/Kreuzlingen.** Nach dem Besuch der Konstanzer Altstadt und dem Rosgartenmuseum (inklusive) haben Sie zwei Radtour-Optionen: Zur Blumeninsel Mainau (ca. 16 km hin und zurück) oder zur Klosterinsel Reichenau mit einer Inselrundfahrt (+ ca. 14 km).
- 8. Tag: Konstanz/Kreuzlingen – Friedrichshafen** (ca. 34 km + 15 Min. Fähre). Heute radeln Sie zur Fähre nach Staad, setzen nach Meersburg über und erkunden die Zeppelinstadt Friedrichshafen entlang des Sees. Übernachtung wie am Anreisetag.
- 9. Tag: Individuelle Rückreise.**

Ihre Vorteile

- Drei Länder in 9 Tagen
- Radeln teils direkt am Seeufer

Wissenswertes

Start/Ziel: Friedrichshafen
Länge: ca. 260 – 280 km
Tagesetappen: ca. 34 – 62 km
Streckenprofil: Leichte Radtour. Asphaltierte und großteils verkehrsfreie Radwege. Ebener Verlauf mit kleinen Steigungen.
Mietrad: Tourenrad, 28 Zoll, 7-Gang-Nabenschaltung, Satteltaschen (ausleihbar). Wahlweise 21-Gang-Freilaufäder, bei Buchung anmelden (ANF KW RAD21G). Auf Anfrage: Kindersitz, Kinderräder 20/24 Zoll.

E-Bike: Sondermodell Velo de Ville bzw. Kalkhoff mit tiefen Einstieg, Eigengewicht ca. 21 kg, Tagesreichweite: 70 km. Unterschiedliche Rahmenhöhen, 8-Gang-Freilauf. Geeignet für Körpergröße 1,60 bis 1,90 m.
Anreise Bahn: Friedrichshafen
Anreise PKW: Öffentliche Parkgarage (ca. 15 €/Pkw/Tag) nach Verfügbarkeit (ca. 20 Gehminuten) oder kostenlos beim Bahnhof Friedrichshafen – Fischbach (nach Verfügbarkeit). Hotel Föhr (Infopoint) – 3,8 km per Rad/12 Min. bzw. kurze Bahnfahrt im Stundentakt ca. 8 Min. (zahlbar vor Ort).

So wohnen Sie

DZ/EZ/RZ: Zimmer für 1-2 Personen und 1 Kind bis 15 Jahre in guten Mittelklassehotels und Traditionshäusern. Bei Buchung von Halbpension (5x außer in Friedrichshafen und Bregenz): abends 3-Gang-Menü, wahlweise im Hotel oder in benachbarten Restaurants.

Leistungen

- 8 Nächte/Frühstück
- Rheinflall-Schifffahrt
- Eintritt Rosgarten-Museum in Konstanz
- Fähre Staad – Meersburg inklusive Rad
- Gepäcktransfer von Unterkunft zu Unterkunft
- Karten-/Informationsmaterial, GPS-Daten

Gut zu Wissen

- In der Festspielzeit vom 17.7.-18.8. kann die Übernachtung in seenahen Orten in der unmittelbaren Umgebung von Bregenz erfolgen (z. B. Wolfurt, Dornbirn oder Hard).



Preise pro Person in € (Frühstück) ANF H/Leistung 276360 (Region: BBR)					
Unterb.	A	B	C	EZZ	HPZ
DZ F	749	935	1.025	298	168
Kurtaxe vor Ort zahlbar, ca. 3-7 € p. P./Nacht					
Ermäßigung im Zustellbett 3. Person (RZ) bis 5 J.=100 %, 6-11 J.=50 %, 12-15 J.=25 %					
Zusatzleistungen (ANF ZUB/Leistung: 2763L2)					
X01 X	Mietrad für die Radreise	90			
X02 X	E-Bike für die Radreise	190			
A Anreise täglich vom 20.4.-28.4., 6.10.-19.10.					
B Anreise täglich vom 29.4.-3.5., 1.6.-7.7., 1.9.-5.10.					
C Anreise täglich vom 4.5.-31.5., 8.7.-31.8.					



Rund um den Bodensee – Klassische Tour

8-tägige individuelle Radreise ab/bis Friedrichshafen

Bei dieser Radreise entdecken Sie zahlreiche kulturelle und landschaftliche Highlights rund um den Bodensee. Sie radeln von Deutschland über Österreich in die Schweiz und zurück. Der Bodensee-Radweg zählt zu den schönsten und beliebtesten Radwegen Europas.

Ihre Reise

- 1. Tag: Individuelle Anreise nach Friedrichshafen.** Ausgabe der Räder und Infomaterial. Individuelle Besichtigung der Zeppellinstadt.
- 2. Tag: Friedrichshafen – Bregenz** (ca. 35 km). Unweit des Hafens befindet sich das Schloss Montfort, erbaut im mauretanischen Stil. Über den Radweg entlang des Eisenbahndamms erreichen Sie die auf einer Insel gelegene Lindauer Altstadt. Nur wenige Kilometer entfernt liegt die Festspielstadt Bregenz.
- 3. Tag: Bregenz – Arbon/Horn bzw. Güttingen** (ca. 39 – 59 km). Heute radeln Sie entlang des Bodensees nach Arbon/Horn (39 km) bzw. Güttingen (59 km).
- 4. Tag: Arbon/Horn bzw. Stein am Rhein/Gailingen** (ca. 63 – 69 km). Vorbei an Romanshorn – größter Seehafen der Schweiz – radeln Sie entlang des Untersees nach Stein am Rhein und Gailingen bzw. weiter nach Rielasingen und Singen.

- 5. Tag: Rheinfall – Schaffhausen** (ca. 30 – 56 km). Radtour ins mittelalterliche Schaffhausen und weiter zu Europas größtem Wasserfall – dem Rheinfall. Übernachtung wie am Vortag.
- 6. Tag: Stein am Rhein/Gailingen – Konstanz/Kreuzlingen** (ca. 46/56 km). Durch das Naturschutzgebiet Radolfzeller Moos und Wollmatinger Ried führt die heutige Tour zur Klosterinsel Reichenau und weiter in die Konzilstadt Konstanz/Kreuzlingen.
- 7. Tag: Konstanz/Kreuzlingen – Friedrichshafen** (ca. 47 km und ca. 15 Min. Fähre). Radtour zur Blumeninsel Mainau (individuelle Besichtigung) und weiter nach Wallhausen. Per Bodenseefähre fahren Sie nach Überlingen und radeln anschließend über Meersburg und Immenstadt nach Friedrichshafen.
- 8. Tag: Individuelle Rückreise.**



Claudia Reiter

Ihre Vorteile

- flache Radetappen inmitten von herrlichen Landschaften und teils direkt am Bodensee
- Sie durchqueren 3 Länder in einer Woche


Wissenswertes

Start/Ziel: Friedrichshafen
Länge: ca. 281 – 312 km
Tagesetappen: ca. 30 – 69 km
Streckenprofil: Leichte Radtour. Asphaltierte und großteils verkehrsfreie Radwege. Ebener Verlauf, im Bereich des Untersees mit kleineren, unbedeutenderen Steigungen. Der Bodensee-Radweg verläuft teils neben Uferstraßen, teils direkt am Seeufer und ist gut beschildert.
Mietrad: Qualitätsräder, Tourenrad: 28 Zoll, 7-Gang-Nabenschaltung, Breitsitz. Auf Anfrage: Kindersitz, Kinderräder 20/24 Zoll, 21-Gang Rad mit Freilauf auf Anfrage ohne Aufpreis (KW ANF RAD21G). Inklusive: Beidseitige Satteltaschen (auch bei kundeneigenen Rädern) und 1,5l Wasser in Friedrichshafen.
E-Bikes: 8-Gang-Räder mit elektronischer Tretenunterstützung und Freilauf. Nur 21 kg Eigengewicht. Tagesreichweite: ca. 70 km (je nach Fahrweise)
Anreise Bahn: Friedrichshafen
Anreise PKW: Parkmöglichkeit in einer Tiefgarage ca. 15 €/Pkw/Tag (zahlbar vor Ort, ca. 20 Gehminuten), kostenfreier öffentlicher Parkplatz nahe Bahnhof Friedrichshafen Fischbach (ca. 4 km vom Anreisehotel entfernt). Parkplatz beim Hotel Föhr (Infopoint) – 3,8 km per Rad/12 Min. bzw. kurze Bahnfahrt im Stundentakt ca. 8 Min. (ca. 2 € p. P. und 3,20 €/Rad).

So wohnen Sie

Kategorie B: 3- und 4-Sterne-Hotels und Gasthöfe.
Kategorie A: 3- und 4-Sterne-Hotels.
DZ/EZ/RZ: Zimmer für 1-2 Personen und 1 Kind bis 15 Jahre.
 Hotelbeispiele: Friedrichshafen: z. B. 4-Sterne Hotel Föhr oder gleichwertig, Bregenz: z. B. 4-Sterne Hotel Weißes Kreuz oder gleichwertig, Horn: z. B. 4-Sterne Hotel Bad Horn, Stein am Rhein: z. B. 3-Sterne Hotel Rheinfels oder 3-Sterne Hotel Rheingold in Gailingen, Konstanz: z. B. 4-Sterne Hotel Constantia.

Bei Buchung von Halbpension kann das Abendessen teilweise außer Haus erfolgen. Die Halbpension beinhaltet 4 Abendessen (nicht inkludiert sind die Abendessen in Friedrichshafen und Bregenz).



Insel Mainau



Preise pro Person in € (Frühstück)						
Kategorie B						
ANF H/Leistung 276371 (Region: BBR)						
Unterbr.	A	B	C	D	EZZ	HPZ
DZ F	639	675	845	909	335	145
Kategorie A						
ANF H/Leistung 276372 (Region: BBR)						
Unterbr.	A	B	C	D	EZZ	HPZ
DZ F	875	935	1099	1149	360	165
Kurtaxe vor Ort zahlbar, ca. 3-7 € p. P./Nacht						
Ermäßigung im Zustellbett 3. Person (RZ) bis 5 J.=100 %, 6-11 J.=50 %, 12-15 J.=25 %						
A Anreise täglich vom 24.4.-26.4., 17.10.-19.10.						
B Anreise täglich vom 20.4.-23.4., 7.10.-16.10.						
C Anreise täglich vom 27.4.-3.5., 4.6.-9.7., 5.9.-6.10.						
D Anreise täglich vom 4.5.-3.6., 10.7.-4.9.						
Verlängerungsnächte Friedrichshafen						
Kategorie B und Kategorie A						
ANF H/Leistung 276306 (Region: BBR)						
Unterbr.	A	B	C	D	E	HPZ
DZ1 F	92	148	—	—	—	—
EZ1 F	138	198	—	—	—	—
Kurtaxe vor Ort zahlbar, ca. 3-7 € p. P./Nacht						
Ermäßigung im Zustellbett 3. Person (RZ) bis 5 J.=100 %, 6-11 J.=50 %, 12-15 J.=25 %						
A Anreise täglich vom 20.4.-31.5., 4.6.-6.6., 10.6.-21.6., 25.6.-27.6., 1.7.-18.9., 24.9., 30.9.-26.10.						
B Anreise täglich vom 1.6.-3.6., 7.6.-9.6., 22.6.-24.6., 28.6.-30.6., 19.9.-23.9., 25.9.-29.9.						
Zusatzleistungen (ANF ZUB/Leistung: 2763L6)						
X01 X	Mietrad für die Radreise					90
X02 X	E-Bike für die Radreise					190



Bodensee Preisknüllertour

7-tägige individuelle Radtour ab/bis Friedrichshafen

Ein unglaubliches Angebot zum attraktiven Preis für diejenigen, die eine schöne Radtour entlang des Bodensees genießen möchten.

Ihre Reise

- 1. Tag: Individuelle Anreise nach Friedrichshafen.** Ausgabe der Mieträder (sofern gebucht) und Reiseunterlagen am Info-Point. Übernachtung in bodenseenahem Hotel (ca. 1-2 km vom See).
- 2. Tag: Friedrichshafen – Bregenz/Dornbirn** (ca. 35/43 km). Sie radeln vorbei an Lindau nach Bregenz oder Dornbirn, welches sehr schön über den Alpenrhein-Radweg erreicht wird.
- 3. Tag: Bregenz/Dornbirn – Arbon/Güttingen** (ca. 40/56 km). Durchs Naturschutzgebiet Alpenrhein-Mündung führt Ihre Radtour heute in die Schweiz, vorbei an Romanshorn, dem größten Bodenseehafen, durch Weingärten ans Tagesziel.
- 4. Tag: Arbon/Güttingen – Rielasingen/Singen** (ca. 55/70 km). Sie radeln über die Konzilstadt Konstanz entlang des Untersees nach Stein am Rhein und weiter nach Singen bzw. Rielasingen.
- 5. Tag: Rielasingen/Singen – Konstanz & Klosterinsel Reichenau** (ca. 49 km). Vorbei an Allensbach radeln Sie auf die Insel Reichenau. Nach einer Inselrundfahrt u. a. zum Reichskloster (9. Jh.) führt Ihre Tour Sie nach Konstanz bzw. den Ortsteil Wollmatingen/Staad am See.
- 6. Tag: Konstanz – Friedrichshafen** (ca. 49 km). Entlang des Sees radeln Sie zur Blumeninsel Mainau und nach Wallhausen. Mit der Fähre setzen Sie im Anschluss über nach Überlingen (ca. 5 € inklusive Rad, zahlbar vor Ort). Vorbei an Uhlidingen (Pfahlbau) und Meersburg (älteste deutsche Burg) fahren Sie danach zum Ausgangspunkt Ihrer Radreise.
- 7. Tag: Individuelle Rückreise.**

Ihre Vorteile

- Höhepunkte auf der Tour: Insel Reichenau, Blumeninsel Mainau, Pfahlbaudörfer

Wissenswertes

Start/Ziel: Friedrichshafen

Länge: ca. 255 km

Tagesetappen: ca. 35 – 70 km

Streckenprofil: Leichte Radtour. Asphaltiert, großteils verkehrsfrei. Ebener Verlauf, im Bereich des Untersees mit kleineren Steigungen. Der Bodensee-Radweg verläuft teils neben Uferstraßen, teils direkt am Seeufer und ist gut beschildert.

Mietrad: Tourenräder, 28 Zoll, 7-Gang-Nabenschaltung, Rücktrittbremse, Breitsitz, Kinderräder (20 oder 24 Zoll), Kindersitze. Wahlweise 21-Gang-Räder mit Freilauf. Bitte bei Buchung anmelden. **E-Bike:** 8-Gang-Räder mit Freilauf. Tagesreichweite ca. 70 km. Unterschiedliche Rahmenhöhe. 7/8-Gang-Freilauf.

Anreise Bahn: Friedrichshafen

Anreise PKW: Kostenfreier unbewachter Parkplatz am Stadtrand (ca. 4,5 km), Öffentliche Parkgarage zum Aufpreis von ca. 15 €/Nacht, zahlbar vor Ort. Nach Verfügbarkeit.

So wohnen Sie

Guten Mittelklassehotels/Pensionen und Gasthöfe der 3-Sterne Kategorie.

DZ/EZ/RZ: Zimmer für 1-2 Personen und 1 Kind bis 15 Jahre. Bei Buchung von Halbpension sind 3 Abendessen inkludiert (nicht in Friedrichshafen und Bregenz 1., 2. und 6. Tag), Abendessen teilweise außer Haus.

Leistungen

- 6 Nächte/Frühstück
- beidseitige Satteltasche – auch bei kundeneigenen Rädern und 1,5 l Mineralwasser
- Gepäcktransfer von Unterkunft zu Unterkunft
- 7-Tage Servicetelefon
- Karten- und Infomaterial, GPS-Daten

Gut zu Wissen

- Von 17.7. bis 18.8. kann die Übernachtung anstatt in Bregenz auch in Wolfurt, Dornbirn oder Hard (= in seenahen Orten der unmittelbaren Umgebung) erfolgen.



Preise pro Person in € (Frühstück)						
ANF H/Leistung 276300 (Region: BBR)						
Unterb.	A	B	C	D	EZZ	HPZ
DZ F	529	569	758	795	285	112
Kurtaxe vor Ort zahlbar, ca. 3-7 € p. P./Nacht						
Ermäßigung im Zustellbett für 3. Person (RZ): bis 5 J.=100 %, 6-11 J.=50 %, 12-15 J.=25 %						
Zusatzleistungen (ANF ZUB/Leistung: 2763L2)						
X01 X	Mietrad für die Radtour					90
X02 X	E-Bike für die Radtour					190
A Anreise täglich vom 24.4.-26.4., 17.10.-19.10.						
B Anreise täglich vom 20.4.-23.4., 7.10.-16.10.						
C Anreise täglich vom 27.4.-3.5., 4.6.-9.7., 5.9.-6.10.						
D Anreise täglich vom 4.5.-3.6., 10.7.-4.9.						



Bodensee-Radweg – Kurztour

6-tägige individuelle Radtour ab/bis Friedrichshafen

Für diese Kurztour benötigen Sie nicht viel Zeit aber große Lust am Radeln. Von Friedrichshafen aus startet Ihre Erkundungstour entlang des drittgrößten Sees Mitteleuropas.

Ihre Reise

- 1. Tag: Individuelle Anreise nach Friedrichshafen.** Ausgabe der Infounterlagen und Mieträder (sofern gebucht).
- 2. Tag: Friedrichshafen – Staad/Roschach/St. Margareten** (ca. 65/46 km). Ihre erste Radetappe führt Sie durch das Naturschutzgebiet Argemündung und den See entlang in die Festspielstadt Bregenz und weiter an Ihr Tagesziel in der Schweiz.
- 3. Tag: Staad/Roschach/St. Margareten – Konstanz/Kreuzlingen** (ca. 40/53 km). Entlang des Sees führt Ihre Radtour weiter nach Romanshorn. Anschließend radeln Sie über Güttingen nach Konstanz. Wer möchte kann ab hier noch einen Ausflug zur Blumeninsel Mainau per Rad unternehmen (hin & zurück +14 km).
- 4. Tag: Konstanz/Kreuzlingen – Rielasingen/Gottmadingen** (ca. 42 km). Entlang des Untersees radeln Sie ins schöne Stein am Rhein mit den prächtigen Häuserfassaden. Weiter geht es im Anschluss nach Rielasingen/Gottmadingen.
- 5. Tag: Rielasingen/Gottmadingen – Friedrichshafen** (ca. 58 km, 15 Fahrminuten). Sie radeln durchs Radolfzeller Moos nach Allensbach und zur Klosterinsel Reichenau. Wer möchte, kann hier eine Inselrundfahrt unternehmen (+16 km). Anschließend führt Ihre letzte Radetappe weiter nach Staad. Mit der Fähre setzen Sie nach Meersburg über und radeln anschließend zum Etappenziel nach Friedrichshafen.
- 6. Tag: Individuelle Rückreise.**

Ihre Vorteile

- Drei Länder in 6 Tagen
- Blumeninsel Mainau

Wissenswertes

Start/Ziel: Friedrichshafen

Länge: ca. 199 – 235 km

Tagesetappen: ca. 40 – 65 km

Streckenprofil: Leichte Radtour. Asphaltierte und großteils verkehrsfreie Radwege. Ebener Verlauf, im Bereich des Untersees mit kleineren Steigungen. Der Bodensee-Radweg verläuft teils neben Uferstraßen, teils direkt am Seeufer und ist gut beschildert. Beachten Sie, dass die km-Angaben je nach Lage des Hotels und der gewählten Routenführung bis zu 10 Prozent variieren können. Für Einsteiger und Kinder. Tagesetappen bis ca. 65 km

Mietrad: Tourenrad, 28 Zoll, 7-Gang-Nabenschaltung, Satteltaschen (ausleihbar). Wahlweise 21-Gang-Freilauf, bei Buchung anmelden (ANF KW RAD21G). Wenn gewünscht: Kindersitz, Kinderräder 20/24 Zoll (auf Anfrage). **E-Bike:** Sondermodell

mit tiefen Einstieg. Tagesreichweite von 70 km. Unterschiedliche Rahmenhöhen, 8-Gang-Freilauf.

Anreise Bahn: Friedrichshafen

Anreise PKW: Öffentliche Parkgarage (ca. 15 €/Pkw/Tag) nach Verfügbarkeit (ca. 20 Gehmin.) oder kostenlos beim Bahnhof Fischbach (nach Verfügbarkeit). Parkplatz bei Hotel Föhr (Info-Point) – 3,8 km per Rad/12 Min. bzw. kurze Bahnfahrt im Stundentakt ca. 8 Min. (zahlbar vor Ort).

So wohnen Sie

DZ/EZ/RZ: Zimmer für 1-2 Personen und 1 Kind bis 15 Jahre in guten Mittelklassehotels oder Gasthöfe der 3-Sterne Kategorie.

Leistungen

- 5 Nächte/Frühstück
- Fahrradtour Staad – Meersburg inklusive Rad
- Gepäcktransfer von Unterkunft zu Unterkunft
- Satteltaschenverleih
- 7-Tage Servicetelefon
- Karten- und Infomaterial, GPS-Daten



Preise pro Person in € (Frühstück)						
ANF H/Leistung 276380 (Region: BBR)						
Unterb.	A	B	C	EZZ	HPZ	
DZ F	519	640	669	215	112	
Kurtaxe vor Ort zahlbar, ca. 3-7 € p. P./Nacht						
Ermäßigung im Zustellbett für 3. Person (RZ): bis 5 J.=100 %, 6-11 J.=50 %, 12-15 J.=25 %						
Zusatzleistungen (ANF ZUB/Leistung: 2763L2)						
X01 X	Mietrad für die Radtour					90
X02 X	E-Bike für die Radtour					190
A Anreise täglich vom 20.4.-28.4., 6.10.-19.10.						
B Anreise täglich vom 29.4.-3.5., 1.6.-7.7., 1.9.-5.10.						
C Anreise täglich vom 4.5.-31.5., 8.7.-31.8.						



KLASSIKER

Donau-Radweg

8-tägige individuelle Radreise Passau – Wien

Auf dieser Route radeln Sie entlang der Donau auf dem Donauradweg von Passau bis Wien. Genießen Sie auf Ihrer Fahrt die Landschaft, in der auch die besten Weine Österreichs gedeihen.

Ihre Reise

1. Tag: Individuelle Anreise nach Passau.

Entdecken Sie die Drei-Flüsse-Stadt mit ihrer barocken Altstadt, in deren Zentrum sich majestätisch der Dom St. Stephan erhebt. Ausgabe der Mieträder (sofern gebucht) und der Info- und Tourenunterlagen.

2. Tag: Passau – Schlögener Schlinge (ca. 43 km). Über Engelhartzell, mit dem einzigen Trapistenkloster Österreichs, radeln Sie nach Kramesau und Schlögen. Übernachtung in Wesenufer bzw. Schlögen an der bekannten Donauschlinge.

3. Tag: Schlögener Schlinge – Linz (ca. 59 km). Heute führt die Radstrecke über Kaiserau nach Aschach mit dem sehenswerten Ortskern aus uralten Bürgerhäusern, deren Fassaden und Innenhöfe aus Gotik, Renaissance und Barock stammen. Bevor Sie mit der Fähre in Ottensheim ans Nordufer übersetzen lohnt sich ein Abstecher zum Zisterzienserstift Wilhering mit seiner Rokokokirche. Danach radeln Sie weiter nach Linz.

4. Tag: Linz – Ardagger/Grein/Bad Kreuzen (ca. 65 km). Entlang des Donauradweges radeln Sie nach Mauthausen und vorbei an den Schlössern Pragstein, Wallsee und der Greinburg nach Ardagger/Grein. Seit mehr als 500 Jahren thront Schloss Greinburg, das älteste Wohnschloss Österreichs, majestätisch über der Stadt Grein und der Donau – ein Abstecher lohnt sich.

5. Tag Ardagger/Grein/Bad Kreuzen – Marbach/Maria Taferl/Pöchlarn

(ca. 59 km Rad). Durch den landschaftlich besonders schönen Strudengau radeln Sie vorbei an zahlreichen Burgen (Säbnich, Werfenstein, Persenbeug, etc.) und erreichen die Nibelungenstadt Ybbs. Anschließend geht es weiter zu Ihrem Tagesziel nach Marbach bzw. Maria Taferl oder Pöchlarn.

6. Tag: Marbach/Maria Taferl/Pöchlarn – Krems/Traismauer

(ca. 60 km). Am besonders schönen rechten Ufer radeln Sie nach Melk und haben die Möglichkeit die bekannte Abtei zu besichtigen. Anschließend radeln Sie durch die einzigartige Wachau. Die Wachau lag im historischen Herz- und Kernstück des mittelalterlichen Österreichs. Diesen wichtigen Standpunkt zeigen bis heute die Burgen, Ruinen und Schlösser. Sie radeln über Spitz, Weißenkirchen und Dürnstein nach Krems bzw. Traismauer.

7. Tag: Krems/Traismauer – Wien (ca. 57-77 km). Je nach Ihren Wünschen, kann das Mietrad schon in Krems bzw. Traismauer abgegeben werden und Sie nutzen den Tag zur Wien-Besichtigung. Oder Sie radeln in die Blumenstadt Tulln und weiter bis Klosterneuburg. Dort Abgabe der Räder (nur Mieträder) und per S-Bahn (Halbstundentakt, ca. 6 €, zahlbar vor Ort) ins Zentrum von Wien. Alternativ können Sie auch die gesamte Strecke bis Wien radeln.

8. Tag: Individuelle Rückkreise.



© Zupanc



© Zupanc



© Wien Tourismus



Preise pro Person in € (Frühstück)				
Kategorie C				
ANF H/Leistung 276480 (Region: MEU)				
Unterbr.	A	B	EZZ	HPZ
DZ F	550	769	189	105
Kategorie B				
ANF H/Leistung 276481 (Region: MEU)				
Unterbr.	A	B	EZZ	HPZ
DZ F	609	815	220	110
Kategorie A				
ANF H/Leistung 276482 (Region: MEU)				
Unterbr.	A	B	EZZ	HPZ
DZ F	664	919	240	118
Preise pro Person in € (Frühstück)				
Verlängerungsnächte				
ANF H/Leistung 276485 (Region: MEU)				
Unterbr.	A	B	EZZ	
DZ1 F (Passau Kat. C)	59	59	25	
DZ2 F (Wien Kat. C)	59	69	46	
DZ3 F (Passau Kat. B)	59	59	25	
DZ4 F (Wien Kat. B)	59	69	46	
DZ5 F (Passau Kat. A)	69	69	29	
DZ6 F (Wien Kat. A)	69	86	56	

Kurtaxe vor Ort zahlbar, ca. 3 € p. P./Nacht
 Ermäßigung im Zustellbett für 3. Pers. (RZ):
 bis 5 J.=100 %, 6-11 J.=50 %, 12-15 J.=25 %
3% Frühbuchervorteil bei Festbuchung bis 29.2.2024 für Aufenthalt vom 26.4.-13.10., nicht gültig auf Verpflegungszuschläge.

Zusatzleistungen (ANF ZUB/Leistung: 2764L0)		
X01 X	Mietrad für die Radreise	90
X02 X	E-Bike für die Radreise	190
Zusatzleistungen (ANF ZUB/Leistung: 2764X1)		
X01 X	Rücktransport eigener Räder ohne Transportversicherung	30
X02 X	Rücktransport eigener Räder mit Transportversicherung	55
X03 X	Rücktransport eigener E-Bikes ohne Transportversicherung	36
A Anreise Freitag-Montag vom 26.4.-2.5., 30.9.-6.10.		
B Anreise Freitag-Montag vom 3.5.-31.5., 1.9.-29.9.		
Anreise täglich vom 1.6.-31.8.		

Ihre Vorteile

- E-Bike Special vom 26.-29.4. und 30.9.-13.10.
- Frühbucher-Vorteil bis 29.2.24

Wissenswertes

Start: Passau **Ziel:** Wien

Länge: ca. 343 – 363 km

Tagesetappen: ca. 43 – 77 km

Streckenprofil: Leichte Radtour. Ebener Verlauf, ca. 80 % der Wege sind verkehrsfrei, meist asphaltierte und befestigte Wege und Straßen. Für Einsteiger und Kinder.

Mietrad: Tourenräder, 28 Zoll, mit 7-Gang-Nabenschaltung, Rücktrittbremse, Breitsitz, Kinderräder (20 oder 24 Zoll), Kindersitze. Wahlweise stehen auch 21-Gang-Freilauf Räder zur Verfügung. Bitte bei Buchung anmelden.

E-Bike: 8-Gang-Räder mit elektronischer Tretunterstützung und Freilauf. Tagesreichweite von 70 km. Unterschiedliche Rahmenhöhe. 8-Gang-Freilauf.

Rücktransfer: Rückfahrt per Bus: Jeden Samstag und zusätzlich jeden Sonntag von Juni bis August. Abholung ab Hotel bis zum Info-Point bzw. Parkplatz (an Passau ca. 13.30 Uhr).

Rückfahrt per Bahn: an den restlichen Tagen, 2-Std.-Takt, ohne Umstieg, 2. Klasse, freie Zugwahl (außer Westbahn, kein Transfer zum Bahnhof).

Rücktransfer kundeneigene Räder (muss vor Reiseantritt gebucht werden); an den Tagen mit Busrückfahrt werden die Räder im Rahmen der Busfahrt transportiert (nur gemeinsame Beförderung Kunde & Rad). An den restlichen Tagen: Abgabe der Räder bis spätestens 17 Uhr am Vortag der Rückreise im letzten Etappenhotel – stehen am nächsten Tag in Passau beim Info-Point bereit.

Anreise Bahn: Bahnstation Passau.

Anreise PKW: Parkmöglichkeit auf unbewachtem Privatparkplatz (umzäuntes Grundstück) oder Tiefgaragenparkplatz nahe Bhf. ca. 45 €/Pkw nicht reservierbar – je nach Verfügbarkeit, zahlbar vor Ort.

So wohnen Sie

DZ/EZ/RZ: Kategorie C Zimmer für 1-2 Personen und 1 Kind bis 15 J. in Gasthöfen und Pensionen der 3-Sterne Kategorie. Linz: 4-Sterne-Hotel, Wien: gute 3-Sterne-Hotels.

DZ/EZ/RZ: Kategorie B Zimmer für 1-2 Personen und 1 Kind bis 15 Jahre in Gasthöfen und Pensionen der 3-Sterne Kategorie. Linz und Wien: 4-Sterne-Hotels

DZ/EZ/RZ: Kategorie A Zimmer für 1-2 Personen und 1 Kind bis 15 Jahre in 3- und 4-Sterne-Hotels.

Alle Zimmer mit Bad- oder Dusche, WC. Bei Buchung von Halbpension sind 4 Abendessen inkludiert (am 2., 3., 4. und 5. Tag). Diese sind teilweise außer Haus.

Leistungen

- 7 Nächte/Frühstück
- Ticket Kloster St. Florian
- Gepäcktransfer von Unterkunft zu Unterkunft
- Rücktransfer Wien – Passau per Bus/Bahn
- Satteltaschenverleih pro Person
- 7-Tage Servicetelefon
- Karten- und Infomaterial, GPS-Daten

Gut zu Wissen

- **E-Bike Special:** Bei Anreise vom 26.4.-29.4. und 30.9.-6.10. erhalten Sie bei Buchung eines Mietrads auf Wunsch ein kostenloses Upgrade auf ein E-Bike (bei Buchung angeben).
- Bei Buchung von Verlängerungsnächten ist das Mietrad inklusive (sofern für die Radtour gebucht).





GEMÜTLICH Wien, Schloss Belvedere

Donau-Radweg „gemütlich“

10-tägige individuelle Radreise Passau – Wien

Diese Tour ist ideal, um das erste Mal einen Radurlaub auszuprobieren. Sie radeln gemütlich von Ort zu Ort und haben Zeit für Besichtigungen.

Ihre Reise

- 1. Tag: Individuelle Anreise nach Passau.**
- 2. Tag: Passau – Wesenufer/Schlägen** (ca. 42 km). Radtour über Obernzell, Jochenstein sowie nach Engelhartzell und schließlich über Au nach Schlägen. **Tipp:** Kürzen Sie einen Teil der Strecke per Schiff von Passau nach Kasten ab (Infos laut Toureninfo vor Ort bzw. Schiffsfahrpläne).
- 3. Tag: Schlägen – Linz** (ca. 36 oder 52 km). „Durch“ die Schöngener Schlinge über Kaiserau nach Aschach. Alternativ Radtour bis Ottenheim, dann per Bahn bis Linz (stündlich, ca. 36 km Rad, ca. 15 Min. Bahn). Bahnticket zahlbar vor Ort, ca. 4 € p. P.
- 4. Tag: Linz – Enns** (ca. 30 km). Vorbei an den Pleschinger Seen nach Abwinden ins naheliegende St. Florian. Führung durch die Abtei mit der Brucknerorgel, dem Grab Anton Bruckners und der Stiftsbibliothek. Anschließend weiter in die älteste Stadt Österreichs, Enns.
- 5. Tag: Enns – Grein/Bad Kreuzen** (ca. 39 km). Ihre Radtour führt vorbei an Wallsee und Baumgartenberg (Kloster). Sie erreichen Ihr Etappenziel Grein mit historischem Stadtkern und der imposanten Burg bzw. Bad Kreuzen.
- 6. Tag: Grein/Bad Kreuzen – Spitz/Arnsdorf** (ca. 44 km Rad/15 km Schiff). Vorbei an der gotischen Stadt Ybbs, der Abtei Säusenstein radeln Sie nach Melk, mit der berühmten Benediktiner-Abtei. Weiter geht es mit dem Schiff nachmittags nach Spitz (ca. 50 Min.).
- 7. Tag: Wachaurundfahrt** (ca. 28 km). Heute radeln Sie nach Dürnstein. Per Fähre (ca. 4 €, zahlbar vor Ort) geht es nach Rossatz und durch Weingärten auf ebenen Wegen zurück (Fähre 3 € inklusive Rad, zahlbar vor Ort) nach Spitz.
- 8. Tag: Wien** (ca. 44 km). Per Schiff fahren Sie ab Spitz vormittags nach Krems (ca. 50 Min.). Weiter geht es mit dem Rad nach Tulln und anschließend per S-Bahn ins Zentrum von Wien (ca. 40 Min.) zahlbar vor Ort ca. 10 € p. P. zzgl. Radticket für kundeneigene Räder. (Abgabe von Mieträdern in Tulln möglich, ca. 15 Gehmin. zum Bhf-Tulln).
- 9. Tag: Wien.** Sie können hier ihr HOP-ON HOP-OFF-Ticket nutzen.
- 10. Tag: Individuelle Rückreise.**

Ihre Vorteile

- kurze, gemütliche Radetappen

Wissenswertes

Start: Passau **Ziel:** Wien
Länge: ca. 263 – 279 km
Tagesetappen: ca. 28 – 52 km
Streckenprofil: Leichte Radtour, ebener Verlauf, 80 % der Wege sind verkehrsfrei.
Mietrad: siehe Donau Kulinarik Tour

Rücktransfer: Per Bus: jeden Samstag und zusätzlich Juni, Juli & August jeden Sonntag. Abholung direkt ab Hotel und Transport nach Passau zum Parkplatz Passau bzw. Info-Point. (Nur gemeinsamer Transport von Rad und Kunde möglich) Per Bahn: restliche Tage Rückfahrt Wien – Passau, 2. Klasse, freie Zugwahl. Radmitnahme nicht empfehlenswert. Täglicher Rücktransfer der eigenen Räder im Rahmen der Busrückfahrt oder mittels Abgabe der Räder am Vortag bis 17 Uhr.
Anreise Bahn: Passau
Anreise PKW: Parkplatz (unbewacht, umzäunt nahe Radausgabe oder beim Anreisehotel) oder Tiefgarage (nahe Güterbahnhof) ca. 45 € pro Aufenthalt (zahlbar vor Ort).

So wohnen Sie

DZ/EZ/RZ: Zimmer für 1-2 Personen & 1 Kind bis 14 Jahre in guten/sehr guten 3- und 4-Sterne-Hotels/Gasthöfen/Pensionen. Bei Buchung von HP (6x) an den Tagen 2, 5 und 6-9 Abendessen teilweise außer Haus.

Leistungen

- 9 Nächte/Frühstück
- Führung Stift St. Florian
- 2 Wachauschifffahrten Melk – Spitz/Spitz – Krems jeweils inklusive Rad
- Ticket HOP-ON HOP-OFF Wien/24 Std.
- Eintritt Kunsthistorisches Museum Wien
- Rücktransfer Wien – Passau per Bus/Bahn
- Gepäcktransfer von Unterkunft zu Unterkunft
- Satteltaschenverleih
- 7-Tage Servicetelefon
- Karten- und Infomaterial, GPS-Daten



Preise pro Person in € (Frühstück)				
ANF H/Leistung 276475 (Region: MEU)				
Unterbr.	A	B	C	HPZ
DZF	755	939	955	278 165
Kurtaxe vor Ort zahlbar, ca. 1,50-3 € p. P./Nacht				
Ermäßigung im Zustellbett 3. Person (RZ): bis 5 J.=100 %, 6-11 J.=50 %, 12-14 J.=25 %				
Zusatzleistungen (ANF ZUB/Leistung: 276411)				
X01 X	Mietrad für die Radtour	90		
X02 X	E-Bike für die Radtour	190		
Zusatzleistungen (ANF ZUB/Leistung: 2764X1)				
X01 X	Rücktransfer eig. Rad o. Versch.	30		
X02 X	Rücktransfer alle Räder m. Versch.	55		
X03 X	Rücktransfer eig. E-Bike o. Versch.	36		
A Anreise Fr-So vom 26.4.-2.5., 30.9.-14.10.				
B Anreise Fr-So vom 3.5.-16.5., 8.9.-29.9. Anreise täglich vom 17.6.-30.6.				
C Anreise Fr-So vom 17.5.-26.5., 1.9.-7.9. Anreise täglich vom 1.6.-16.6., 1.7.-31.8.				



KULINARIK

Donau Kulinarik Tour

8-tägige individuelle Radreise Passau – Wien

Lassen Sie Ihren Gaumen jubeln und lernen Sie Österreichs Spezialitäten kennen. Der Donauradweg wird Sie zu Bierspezialitäten, Weinkellern und süßen Leckereien führen.

Ihre Reise

- 1. Tag: Individuelle Anreise nach Passau.**
- 2. Tag: Passau – Schöngener Schlinge** (ca. 50 km). Am Donauradweg radeln Sie stromabwärts vorbei an Engelhartzell zur Schöngener Schlinge. Am Abend verwöhnt die Mühlviertler Bierkulinarik Ihre Sinne. Nach dem erfrischenden Birnenfrizzante „Donaperle“ als Aperitif folgt ein dreigängiges Themenmenü mit korrespondierenden Bierspezialitäten aus den Mühlviertler Brauereien.
- 3. Tag: Schöngener Schlinge – Linz** (ca. 45 km). Zahlreiche bodenständige Wirtshäuser laden entlang der Donau zu einer herzhaften Brettljause und schaumgekrönten Mühlviertler Bieren ein. In Linz verkosten Sie die Original Linzer Torte bei einem Kaffeehausbesuch.
- 4. Tag: Linz – Ardagger** (ca. 60 km). Viel zu sehen auf dem Streckenabschnitt: Enns, die älteste Stadt Österreichs, unberührte Aulandschaften und Obstgärten bis Sie schließlich Ardagger erreichen. **Tipp:** Die Spezerei im Stift Ardagger hält allerlei Köstlichkeiten aus der Region bereit.
- 5. Tag: Ardagger – Maria Taferl** (ca. 45 km). Durch den wilden Strudengau verlassen Sie das Bierland Oberösterreich und erreichen das Weinland Niederösterreich. Hoch über der Donau grüßt von Weitem die Basilika von Maria Taferl. Freuen Sie sich auf Gaumenfreuden im Gourmet-Restaurant Hotel Schachner.
- 6. Tag: Maria Taferl – Weißenkirchen** (ca. 50 km). Das prunkvolle Stift Melk markiert den Beginn der weltberühmten Weinbauregion Wachau. Sie radeln vorbei an zahlreichen Kellereien durch malerische Winzerorte wie Spitz und Weißenkirchen. In einem Weingut in der Wachau verkosten Sie prämierte Wachauer Weine.
- 7. Tag: Weißenkirchen – Wien** (ca. 45 km Rad, ca. 1 Std. 10 Min. Bahn, inklusive). Mit der Bahn geht es von Krems in die Gartenstadt Tulln. Von dort radeln Sie durch die Wiener Pforte, vorbei an Klosterneuburg und den Wiener Weinbergen in die österreichische Bundeshauptstadt. Ein Besuch beim k&k Hofzuckerbäcker Demel bildet den süßen Abschluss Ihrer Radtour.
- 8. Tag: Individuelle Rückreise.**

Ihre Vorteile

- eine perfekte Kombination aus aktiver Erholung und kulinarischer Erlebnisreise

Wissenswertes

Start: Passau **Ziel:** Wien
Länge: ca. 295 km
Tagesetappen: ca. 45 – 60 km
Streckenprofil: Leichte Radtour. Der Donauradweg Passau – Wien ist sehr gut ausgebaut. Sie radwandern auf den Tagesetappen über verkehrsarme Straßen, meist.

Mietrad: Tourenräder, 28 Zoll, mit 7-Gang-Nabenschaltung, Rücktrittbremse. Wahlweise 21-Gang-Räder mit Freilauf.
E-Bike: mit tiefem Einstieg. Tagesreichweite 70 km. 8-Gang-Freilauf. E-Bike Lademöglichkeit in allen Hotels kostenlos
Rücktransfer: nach Passau, Saison A & B per Bahn (Transfer eigener Räder nicht inklusive) Saison C per Bus (Transfer eigener Räder inklusive) oder auf Wunsch mit der Bahn (Transfer eigener Räder nicht inklusive).
Anreise Bahn: Passau
Anreise PKW: Parkgarage Passau für gesamte Tourendauer. Abgeschlossenes & überdachtes Parkhaus: 9 €/Tag (mit E-Anschluss: zusätzlich 20 € Charging-Gebühr), eingezäunt und nicht überdachter Garagenhof: 6 €/Tag (Parkhaus/Parkplatz muss vorab mit der Radreisebuchung reserviert & bezahlt werden).

So wohnen Sie

DZ/EZ: Zimmer für 1-2 Personen in 3- und 4-Sterne-Hotels.

Leistungen

- 7 Nächte/Frühstück
- Verkostung original Linzer Torte (1 Stück Torte und 1 Tasse Kaffee oder Tee)
- Mühlviertler Bierkulinarik (3-Gang-Themenmenü, Most-Frizzante als Aperitif, 3 korrespondierende Bierspezialitäten aus den Mühlviertler Brauereien)
- Kommentierte Weinprobe in der Wachau (4 Weine)
- süße „Demel-Jause“ (1 Stück Demel-Torte nach Wahl und Kaffee oder Tee)
- Bahnfahrt Krems – Tulln inklusive Rad
- hochwertige Lenkertasche/Zimmer
- Gepäcktransfer von Unterkunft zu Unterkunft
- Rückfahrt Wien – Passau mit Bus oder Bahn
- 7-Tage Servicetelefon
- Karten- und Infomaterial, GPS-Daten



Preise pro Person in € (Frühstück)				
ANF H/Leistung 276456 (Region: MEU)				
Unterbr.	A	B	C	EZZ
DZF	719	859	989	210
Kurtaxe vor Ort zahlbar, ca. 1,50-3 € p. P./Nacht				
Zusatzleistungen (ANF ZUB/Leistung: 2764L8)				
X01 X	Mietrad für die Radtour	99		
X02 X	E-Bike für die Radtour	219		
A Anreise täglich vom 5.10.-12.10.				
B Anreise täglich vom 23.3.-26.4., 21.9.-4.10.				
C Anreise täglich vom 27.4.-20.9.				



Donau-Radweg Preisknüllertour

8-tägige individuelle Radreise Passau – Wien

Ein tolles Angebot zum attraktiven Preis für alle, die mit dem Rad auf einem der beliebtesten Radwege Europas unterwegs sein möchten. Immer am Fluss entlang vom beschaulichen Passau bis in die lebendige Metropole Wien.

Ihre Reise

- 1. Tag: Individuelle Anreise nach Passau.**
- 2. Tag: Passau – Oberes Donautal** (ca. 48 – 69 km Rad, ca. 60 Min. Schifffahrt). Radtour vorbei an der Schlägener Schlinge oder Linienschifffahrt (ca. 2-Std.-Takt) ab Passau nach Kasten oder Engelhartzell (nicht inklusive). Per Rad fahren Sie anschließend zum heutigen Tagesziel.
- 3. Tag: Oberes Donautal – Linz** (ca. 52 km). Sie radeln weiter auf dem Donauradweg in das Nibelungenstädtchen Eferding. Anschließend geht es weiter über Wilhering nach Linz.
- 4. Tag: Linz – Grein/Bad Kreuzen** (ca. 59 km). Heute radeln Sie auf dem Donauradweg vorbei an den Pleschinger Seen nach Mauthausen und weiter auf dem Radweg durch den Strudengau nach Wallsee bzw. Grein/Bad Kreuzen.
- 5. Tag: Grein/Bad Kreuzen – Ebersdorf/Pöchlarn** (ca. 60 km). Ihre heutige Radtour führt vorbei an der Insel Wörth zum Nibelungengau über Säusenstein und nach Pöchlarn bzw. Ebersdorf.
- 6. Tag: Ebersdorf/Pöchlarn – Krems/Traismauer** (ca. 45 – 60 km). Sie radeln durch die UNESCO-Weltkulturerbe-Region Wachau über Krems ans Tagesziel nach Traismauer.
- 7. Tag: Krems/Traismauer – Wien** (ca. 65 km). Sehr schön am Rande des Wienerwaldes, fahren Sie vorbei an der Burg Greifenstein und dem Stift Klosterneuburg in die österreichische Hauptstadt Wien.
- 8. Tag: Individuelle Rückreise.**

Ihre Vorteile

- Gepäcktransfer inklusive

Wissenswertes

Start: Passau **Ziel:** Wien
Länge: ca. 329 – 378 km
Tagesetappen: ca. 45 – 73 km
Streckenprofil: eben, auf gut ausgebauten Radwegen, ca. 80 % der Radwege sind verkehrsfrei. Schwierigkeitsgrad: Leichte Radtour.
Mietrad: Tourenräder: 28 Zoll, 7-Gang-Nabenschaltung, Rücktrittbremse, Breitsitz, Kinderräder (20 oder 24 Zoll), Kindersitze. Wahlweise 21-Gang-Freilauf-Räder. Bitte bei Buchung anmelden. **E-Bike:** 8-Gang-Räder mit Freilauf. Tagesreichweite von 70 km. 7/8-Gang-Freilauf.
Rücktransfer: per Bus: Jeden Samstag & zusätzlich Juni-August jeden Sonntag (ab Hotel bis Info-Point bzw. Parkplatz) (an Passau ca. 13.30 Uhr), per Bahn: an den restlichen Tagen, 2-Std.-Takt, ohne Umstieg. 2. Klasse, freie Zugwahl (außer Westbahn, kein Transfer zum Bahnhof). **Rücktransfer kundeneigene Räder:** (vor Reiseantritt buchen) an Tagen mit

Busrückfahrt, Transport der Räder im Zuge der Busfahrt (= nur gemeinsame Beförderung Kunde & Rad). An den restlichen Rückreiseta-gen Abgabe der Räder bis spätestens 17 Uhr am Vortag der Rückreise im letzten Etappenhotel – stehen am nächsten Tag in Passau am Info-Point bereit.

Anreise Bahn: Passau
Anreise PKW: Parken: unbewachter Privatparkplatz, nicht reservierbar – je nach Verfügbarkeit, zahlbar vor Ort oder Tiefgaragenparkplatz nahe Güterbahnhof, je nach Verfügbarkeit. Beides: ca. 45 €/Pkw

So wohnen Sie

DZ/EZ/RZ: Zimmer für 1-2 Personen und 1 Kind bis 14 Jahre in sehr guten Gasthöfen, Pensionen und Hotels der 3-Sterne Kategorie. In Linz & Wien in 4-Sterne-Hotels. Bei Buchung von Halbpension 4x 3-Gang-Menü im Hotel bzw. teilweise außer Haus.

Leistungen

- 7 Nächte/Frühstück
- Gepäcktransfer von Unterkunft zu Unterkunft
- Satteltaschenverleih (1x pro Person)
- 7-Tage Servicetelefon
- Karten- und Infomaterial, GPS-Daten



Preise pro Person in € (Frühstück)				
ANF H/Leistung 276400 (Region: MEU)				
Unterbr.	A	B	C	HPZ
DZ F	458	659	685	178 99
Verlängerungsnächte siehe Seite 47 Kat. B und C				
Kurtaxe vor Ort zahlbar, ca. 1,50-3 € p. P./Nacht				
Ermäßigung im Zustellbett für 3. Pers. (RZ): bis 5 J.=100 %, 6-11 J.=50 %, 12-14 J.=25 %				
Zusatzleistungen (ANF ZUB/Leistung: 276411)				
X01 X	Mietrad für die Radtour	90		
X02 X	E-Bike für die Radtour	190		
Zusatzleistungen (ANF ZUB/Leistung: 276412)				
X01 X	Rücktransfer Bus	35		
X02 X	Rücktransfer Bahn	35		
Zusatzleistungen (ANF ZUB/Leistung: 276413)				
X01 X	Rücktransfer eig. Rad o. Versich.	30		
X02 X	Rücktr. alle Räder m. Versicherung	55		
X03 X	Rücktr. eig. E-Bike o. Versicherung	36		
A Anreise Freitag-Montag vom 26.4.-25., 30.9.-6.10.				
B Anreise Freitag bis Montag vom 3.5.-16.5., 8.9.-29.9. täglich vom 17.6.-30.6.				
C Anreise Freitag bis Montag vom 17.5.-31.5., 1.9.-7.9. täglich vom 1.6.-16.6., 17.7.-31.8.				



Salzkammergut & Donauradweg

8-tägige individuelle Radreise Salzburg – Wien

Acht Tage lang entdecken Sie die Schönheiten Österreichs. Sie starten in der Mozartstadt Salzburg, radeln in Richtung Salzkammergut mit zauberhaften Bergen und Seen und durch die liebliche Wachau.

Ihre Reise

- 1. Tag: Individuelle Anreise nach Salzburg**
- 2. Tag: Salzburg – Attersee** (ca. 60 km). Sie verlassen die Mozartstadt Salzburg in Richtung Wallersee. Entlang des Ufers des malerischen Mondsees erreichen Sie den Attersee.
- 3. Tag: Attersee – Bad Ischl – Traunsee** (ca. 50 km Rad, 60 – 70 Min. Schiff). Gut gestärkt vom Frühstück nehmen Sie den kurzen Anstieg ins Weißenbachtal in Angriff. Als Belohnung für die Mühen winkt eine rasante Abfahrt an das Ufer der Traun. Sie erreichen Bad Ischl – Kulturhauptstadt 2024. Anschließend führt die Etappe in Oberösterreich entlang der Traun bis nach Ebensee am Traunsee. Mit dem Schiff schaukeln Sie gemütlich nach Gmunden.
- 4. Tag: Traunsee – Lambach – Linz** (ca. 30 km Rad, 45 Min. Bahn). Sie setzen Ihre Radfahrt entlang der Traun bis nach Lambach fort. Bahnfahrt nach Linz. Freunde der klassischen Musik aufgepasst: Das ganze Jahr über werden Konzerte im Linzer Brucknerhaus veranstaltet. Karten sind optional buchbar.
- 5. Tag: Linz – Grein** (ca. 60 km). Vorbei am Donaustädtchen Mauthausen tauchen Sie ein in die eindrucksvolle Naturlandschaft der Donauauen. Selten gewordene Tiere und Pflanzen gilt es hier zu bestaunen.
- 6. Tag: Grein – Wachau** (ca. 65 – 78 km). Die Geschichte der ehemals gefährlichen Donauschifffahrt wird im Schifffahrtsmuseum in der Greinburg erzählt. Im Anschluss radeln Sie durch den Strudengau mit seinen schroffen Felsformationen.
- 7. Tag: Wachau – Tulln – Wien** (ca. 65 km Rad, ca. 30 Min. Bahn). Radetappe bis nach Tulln und Weiterfahrt per Bahn nach Wien. Tipp: Bei einer Straßenbahnfahrt am Ring erleben Sie ganz bequem viele Sehenswürdigkeiten der Stadt.
- 8. Tag: Individuelle Rückreise.**

Ihre Vorteile

- Kultur- und Naturhauptstadt-Region 2024
- Bad Ischl sowie Salzburg, Linz und Wien auf einer Radtour

Wissenswertes

Start: Salzburg **Ziel:** Wien
Länge: ca. 330 km
Tagesetappen: ca. 30 – 65 km
Streckenprofil: Leichte Radtour. Über flach bis hügeliges Gelände durch das Salzkammergut und auf dem flachen Donauradweg.
Mietrad: Trekkingrad: Alu-Damen- bzw. Herrenrahmen, 21-Gang Kettenschaltung mit Freilauf, 28 Zoll Reifen. **E-Bike:** unisex, 8-Gang Nabenschaltung oder 9-Gang-Kettenschaltung, 28 Zoll Reifen.

Anreise Bahn: Salzburg
Anreise PKW: Parkgarage Linzer Gasse (Einfahrt Glockengasse, ca. 4 Minuten Fußweg ins Zentrum). Ca. 25 €/24h.

So wohnen Sie

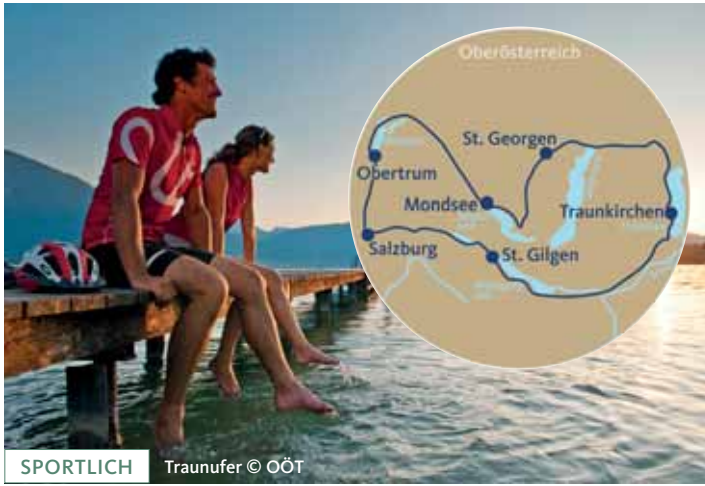
DZ/EZ: Zimmer für 1 - 2 Personen in 3- und 4-Sterne-Hotels.

Leistungen

- 7 Nächte/Frühstück
- Schifffahrt am Traunsee inklusive Rad
- Bahnfahrt Lambach – Linz, Tulln – Wien jeweils inklusive Rad
- Eintritt zur Ausstellung „Salt-Lake-City“
- Linz-Card (1-Tages-Karte): u. a. freier Eintritt in die Linzer Museen Ars Electronica Center, Lentos Kunstmuseum, Schlossmuseum, OK Linz
- Zonenfahrtschein Wiener Linien (Hotel – Bahnhof)
- Gepäcktransfer von Unterkunft zu Unterkunft
- 1 hochwertige Lenkertasche je Zimmer
- Bahnrückfahrt Wien – Salzburg (Transfer der eigenen Räder nicht inklusive)
- 7-Tage-Servicetelefon
- Karten- und Infomaterial, GPS-Daten



Preise pro Person in € (Frühstück)				
ANF H/Leistung 274320 (Region: AUR)				
Unterbr.	A	B	C	EZZ
DZ F	799	929	1.049	250
Kurtaxe zahlbar vor Ort ca. 1-2,50 € p. P./Nacht				
Zusatzleistungen (ANF ZUB/Leistung: 274312)				
X01 X	Mietrad für die Radtour	99		
X02 X	E-Bike für die Radtour	219		
A Anreise täglich vom 5.10.-12.10.				
B Anreise täglich vom 21.9.-4.10.				
C Anreise täglich vom 27.4.-20.9.				



Radeln im Salzkammergut

8-tägige individuelle Radreise ab/bis Salzburg

Die Region steht für tolle Bergseen, gelebtes Brauchtum und bodenständige Menschen. Die Mozartstadt Salzburg, Kaiserschmarrn und schöne Panoramen werden Sie begleiten.

Ihre Reise

- 1. Tag: Individuelle Anreise nach Salzburg.**
- 2. Tag: Salzburg – St. Gilgen/Wolfgangsee** (ca. 50 km). Ausgabe der Mieträder (sofern gebucht). Durch den Salzburger Flachgau geht es über Eugendorf nach Thalgau. Entlang der atemberaubenden Drachenwand erreichen Sie den Mondsee. Anschließend radeln Sie bis nach St. Gilgen.
- 3. Tag: St. Gilgen/Wolfgangsee – Traunsee** (ca. 50 km). Fährfahrt auf dem Wolfgangsee. Schlendern Sie durch das malerische St. Wolfgang, bevor Sie mit dem Schiff nach Strobl fahren und in Richtung Bad Ischl radeln. Das Kaiserstädtchen lockt mit Kultur, Kulinarik und Historie. Entlang des Traunsees fahren Sie bis nach Altmünster.
- 4. Tag: Traunsee – Attersee** (ca. 35 km). Sie radeln der Keramikstadt Gmunden entgegen. Nehmen Sie sich Zeit für das Seeschloss und die herrliche Seepromenade, bevor es durch das Aurachtal in Richtung Attersee geht.
- 5. Tag: Attersee – Mondsee** (ca. 35 km). Dem Attersee folgen Sie nach Unterach. Entlang des Nordufers des Mondsees radeln Sie in den gleichnamigen Seeort.
- 6. Tag: Hof/Mondsee – Obertrum/Salzbürger Seenland** (ca. 45 km). Gemütlich radelnd durchqueren Sie das Mondseealand, passieren dabei den naturbelassenen Irsee bis Sie die Salzburger Seen erreichen. Unbedingt probieren: die Bierspezialitäten der Trumer Brauerei.
- 7. Tag: Obertrum/Salzbürger Seenland – Salzburg** (ca. 45 km). Die Salzburger Seen laden auf zahlreichen naturbelassenen Badeplätzen zu einem Sprung ins kühle Nass ein, bevor Sie gemütlich nach Salzburg zurückkehren.
- 8. Tag: Individuelle Rückreise.**



Preise pro Person in € (Frühstück) 3-Sterne-Hotels

ANF H/Leistung 274300 (Region: AUR)	A	B	C	EZZ
Unterbr.				
DZ F	599	729	859	240

Kurtaxe vor Ort zahlbar, 1,-2,50 € p. P./Tag
Ermäßigung im Zustellbett 3. Pers. (RZ): bis 6 J.=100%, 7-11 J.=50%, 12-14 J.=25%

ANF H/Leistung 274305 (Region: AUR)	A	B	C	EZZ
Unterbr.				
DZ F	729	899	1.059	400

Kurtaxe vor Ort zahlbar, 1,-2,50 € p. P./Tag
Ermäßigung im Zustellbett für 3. Pers. (RZ): bis 6 J.=100%, 7-11 J.=50%, 12-14 J.=25%, ab 15 J.=10%

Zusatzleistungen (ANF ZUB/Leistung: 2743L2)	
X01 X Mietrad für die Radreise	99
X02 X E-Bike für die Radreise	219

A Anreise täglich vom 5.10.-12.10.

B Anreise täglich vom 21.9.-4.10.

C Anreise täglich vom 27.4.-20.9.

Ihre Vorteile

- zahlreiche große und kleine Badeseen
- Mozartstadt Salzburg

Wissenswertes

Start/Ziel: Salzburg

Länge: ca. 260 km

Tagesetappen: ca. 35 – 50 km

Streckenprofil: Mittelschwere (teils hügelig) Radtour auf überwiegend eigenen Radwanderwegen und verkehrsarmen Nebenstraßen. Bei Teilstücken auf Bundesstraßen bieten sich eine Schiff- oder Bahnfahrt als Alternative an. **Mietrad:** Damen-/Herren-Trekkingrad: Modell: KTM Tourenrad, Alu-Damen- bzw. Herrenrahmen, 21-Gang Kettenschaltung mit Freilauf, 2 Felgenbremsen, hochwertiger Gelsattel. **E-Bike:** Alu-Unisex-Rahmen Schaltung: 8-Gang Nabenschaltung oder 9-Gang-Kettenschaltung, 2 Scheiben- oder Felgenbremsen, hochwertiger Gelsattel.

Anreise Bahn: Salzburg

Anreise PKW: Parkgarage Linzer Gasse (ca. 4 min Fußweg ins Zentrum) ca. 25 €/Tag zahlbar vor Ort.

So wohnen Sie

274300: 3-Sterne-Hotels.

274305: 3- und 4-Sterne-Hotels.

Alle Zimmer mit Bad oder Dusche, WC. Kostenlose E-Bike Lademöglichkeit in allen Hotels.

DZ/RZ: Zimmer für 2 Pers. und 1 Kind bis 14 J. (274300) bzw. für 3 Pers. (274305) in radlerfreundlichen Mittelklassehotels.

EZ: Zimmer für 1 Person in radlerfreundlichen Mittelklassehotels.

Leistungen

- 7 Nächte/Frühstück
- Schifffahrt am Wolfgangsee inklusive Rad
- Fährfahrt St. Wolfgang – Abersee inkl. Rad
- süße „Zauner-Jause“ in Bad Ischl
- hochwertige Lenkertasche
- Gepäcktransfer von Unterkunft zu Unterkunft
- 7-Tage Servicetelefon
- Karten- & Informationsmaterial, GPS-Daten



Tauern-Radweg

8-tägige individuelle Radreise ab/bis Salzburg

Salzburg ist Start & Ziel der klassischen Routenführung am Tauernradweg. Entlang von Salzach & Saalach eröffnen sich Ihnen die Schönheiten & der Zauber des Salzburger Landes.

Ihre Reise

- 1. Tag: Individuelle Anreise nach Salzburg.** Übergabe der Reiseunterlagen für den Tauernradweg und Ausgabe der Mieträder (sofern gebucht).
- 2. Tag: Salzburg – Golling** (ca. 30 km). Sie lassen die Mozartstadt hinter sich und radeln der atemberaubenden Gebirgskulisse von Hochkönig und Tennengebirge entgegen. Sie besuchen die Hallein, seit prähistorischer Zeit von großer Bedeutung für den Salzabbau. Vorbei am Gollinger Wasserfall erreichen Sie Golling.
- 3. Tag: Golling – Bischofshofen** (ca. 25 km). Nehmen Sie sich unbedingt Zeit für eine ganz besondere Sehenswürdigkeit der Tour – die Eisriesenwelt in Werfen, ein gigantisches Höhlensystem im Tennengebirge! Auch die Burg Hohenwerfen sollten Sie auf keinen Fall versäumen, bevor es ins österreichische Skispringer-Mekka Bischofshofen geht.
- 4. Tag: Bischofshofen – Zell am See/Kaprun** (ca. 55 km). Sie lassen den Salzburger Pongau hinter sich und radeln entlang der Salzach Richtung Zell am See. Die tosende Liechtensteinklamm sollten Sie sich nicht entgehen lassen, bevor es an den malerischen Zeller See geht.
- 5. Tag: Rundtour Zell am See/Kaprun** (ca. 60 km). Die Pinzgauer Lokalbahn bringt Sie gemütlich nach Krimml. Entlang der Krimmler Ache radeln Sie zunächst hinauf zu einem Highlight Ihrer Tour – zu den Krimmler Wasserfällen, den größten Europas! Zurück an den Zeller See geht es herrlich bergab, immer den Bergriesen des Nationalparks Hohe Tauern entlang.
- 6. Tag: Zell am See/Kaprun – Lofer** (ca. 50 km). Sie verlassen die Nationalpark-Region Hohe Tauern und radeln den gewaltigen Loferer Steinbergen entgegen. Der Saalach entlang geht es nach Lofer.
- 7. Tag: Lofer – Salzburg** (ca. 60 km). Vom Salzburger Land folgen Sie der Saalach ins bayerische Berchtesgadener Land nach Bad Reichenhall. Die Landschaft weitet sich wieder und bald erreichen Sie Ihr Ziel Salzburg.
- 8. Tag: Individuelle Rückreise.**



Preise pro Person in € (Frühstück) ANF H/Leistung 274120 (Region: AUR)

Unterbr.	A	B	C	EZZ
DZ F	759	869	999	200

Zusatzleistungen (ANF ZUB/Leistung: 2741L2)	
X01 X Mietrad für die Radtour	99
X02 X E-Bike für die Radtour	219

A Anreise Freitag und Samstag vom 5.10.-12.10.

B Anreise Freitag und Samstag vom 21.9.-4.10.

C Anreise täglich vom 27.4.-20.9.

Ihre Vorteile

- Rundtour, daher kein Rücktransfer nötig
- bekannte Orte wie Bischofshofen, Zell am See & Kaprun zählen zu Ihren Etappenzielen

Wissenswertes

Start/Ziel: Salzburg

Länge: ca. 280 km

Tagesetappen: ca. 25 – 60 km

Streckenprofil: Mittelschwere Radtour, leicht hügelig.

Mietrad: Damen-/Herren-Trekkingrad: Modell: KTM Tourenrad, Alu-Damen- bzw. Herrenrahmen, 21-Gang Kettenschaltung mit Freilauf, 2 Felgenbremsen, hochwertiger Gelsattel. **E-Bike:** Alu-Unisex-Rahmen, Schaltung: 8-Gang Nabenschaltung oder 9-Gang-Kettenschaltung, 2 Scheiben- oder Felgenbremsen, hochwertiger Gelsattel.

Anreise Bahn: Salzburg

Anreise PKW: Garage Linzer Gasse (ca. 4 min Fußweg ins Zentrum), ca. 25 €/Tag.

So wohnen Sie

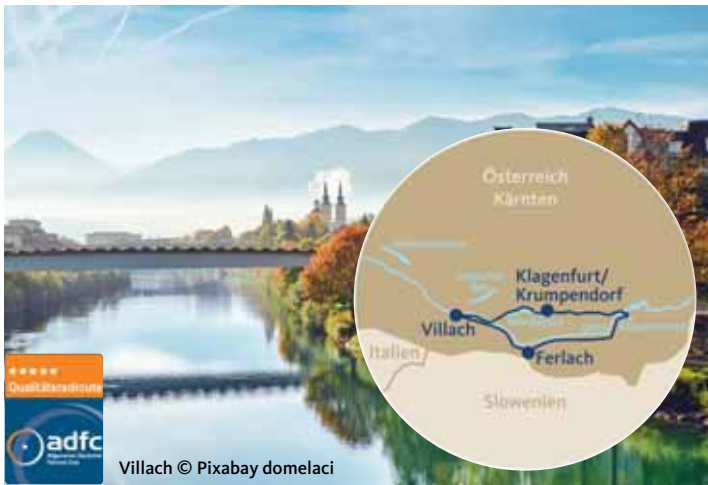
Übernachtung in 3- und 4-Sterne-Hotels. Alle Zimmer mit Bad oder Dusche, WC. Salzburg: z. B. 4-Sterne Hotel Amedia Salzburg; Golling: z. B. 3-Sterne Gasthof-Hotel Hauswirt; Bischofshofen: z. B. 3-Sterne Hotel Alte Post; Zell am See/Kaprun: z. B. Hotel-Gasthof Schütthof; Lofer: z. B. 4-Sterne Hotel Dankl. Kostenlose E-Bike-Lademöglichkeit in allen Hotels.

DZ/EZ: Zimmer für 1-2 Personen.

Leistungen

- 7 Nächte/Frühstück
- Bahnfahrt Zell am See – Krimml inklusive Rad
- Gepäcktransfer von Unterkunft zu Unterkunft
- 7-Tage Servicetelefon
- Karten- & Informationsmaterial, GPS-Daten





Drauradweg und Kärntner Seen

7-tägige individuelle Radreise ab/bis Villach

Diese Tour nimmt Sie mit auf eine Reise an die „Österreichische Riviera“. Genießen Sie idyllische Badeseen, imposante Berggipfel und südliche Leichtigkeit.

Ihre Reise

- 1. Tag: Individuelle Anreise nach Villach.** Ausgabe Ihrer Mieträder (sofern gebucht) und des Infomaterials. Übernachtung in Villach.
- 2. Tag: Rundtour Ossiacher See** (ca. 52 km). Sie folgen dem Drauradweg flussabwärts bis zur markanten „Roten Brücke“ und setzen dort Ihre Fahrt fort, während Sie die malerische Umgebung des Ossiacher Sees genießen. Wir empfehlen Ihnen, das Stift Ossiach mit seiner barocken Stiftskirche zu besichtigen. Übernachtung wie am Vortag.
- 3. Tag: Villach – Ferlach** (ca. 52 km). Heute durchqueren Sie das bezaubernde Rosental, vorbei am Silbersee, auf Ihrem Weg in die charmante „Büchsenmacherstadt“ Ferlach.
- 4. Tag: Ferlach – Klopeiner See** (ca. 47 km). Folgen Sie dem Verlauf der Drau, während Sie durch das geschützte Vogelgebiet Guntschacher Au radeln. Fahren Sie durch Stein und entlang des idyllischen Kleinsees, bis Sie Ihr heutiges Ziel den Klopeiner See erreichen.
- 5. Tag: Klopeiner See – Krumpendorf/Klagenfurt** (ca. 40 km). Heute folgen Sie dem Radweg, der Sie durch das malerische Jauntal führt, vorbei an Grafenstein mit seinem beeindruckenden Schloss, bis Sie schließlich „Die Rose vom Wörthersee“ in Klagenfurt erreichen. Sie haben die Gelegenheit, die Kärntner Landeshauptstadt zu erkunden, die mit ihrem südländischen Flair und dem berühmten Wahrzeichen, dem Lindwurm, aufwartet.
- 6. Tag: Krumpendorf/Klagenfurt – Villach** (ca. 43 km). Genießen Sie eine entspannte Fahrt entlang des Radwegs am Ufer des größten Badesee Kärntens, dem Wörthersee. Ihr Ziel ist Pörtschach, von wo Sie einen atemberaubenden Blick auf den See und die majestätische Kulisse der Karawanken genießen. Sie radeln weiter über Saag nach Velden und erreichen Ihr Tagesziel Villach.
- 7. Tag: Individuelle Rückreise.**

Ihre Vorteile

- Kein täglicher Hotelwechsel
- Höhepunkte auf der Radtour: Millstätter See, Ossiacher See, Wörthersee – der größte See Kärntens und Klopeiner See – einer der wärmsten Seen Europas, Villacher Altstadt sowie die imposante Felsenburg Landskron

Wissenswertes

- Start/Ziel:** Villach
Länge: ca. 234 km
Tagesetappen: ca. 40 – 52 km
Streckenprofil: Leichte Radtour. Einheitlich markiert, zu 90 % asphaltiert und teilweise hartgesandet.
Mietrad: Qualitätsräder. 7-Gänge (nur Unisex) mit Nabenschaltung. Auf Wunsch 21-Gang-Räder (Freilauf) ohne Aufpreis (bei Buchung anmelden ANF KW RAD21G).
E-Bikes: Freilauf, ca. 21 kg Eigengewicht. Tagesreichweite von ca. 70 km. Zusätzlich inklusive: Beidseitige Satteltasche 1 pro Person – auch bei kundeneigenen Rädern.
Anreise Bahn: Villach
Anreise PKW: Parkplatz direkt beim Hotel (nach Verfügbarkeit, zahlbar vor Ort) oder kostenlose, öffentliche Parkmöglichkeit (nach Verfügbarkeit) z.B. Willroider Parkplatz (SEZ-Straße) oder Parkgarage Hauptbahnhof Villach (ca. 35 €/Woche/Pkw) oder Tiefgarage Contipark Parkhaus Zentrum (ca. 6 €/Tag/zahlbar vor Ort, Hausergasse 13).

So wohnen Sie

- DZ/EZ/RZ:** Zimmer für 1-2 Pers. und 1 Kind bis 15 J. in guten Mittelklassehotels.
 Bei Buchung von Halbpension abends: 4x 3-Gang-Abendessen, teilweise mit Kärntner Spezialitäten (nicht am 3. und 5. Tag, teilweise außer Haus).

Leistungen

- 6 Nächte/Frühstück
- Gepäcktransfer von Unterkunft zu Unterkunft
- 7-Tage Servicetelefon
- Karten-/Informationsmaterial, GPS-Daten



Preise pro Person in € (Frühstück)				
ANF H/Leistung 274210 (Region: AUR)				
Unterbr.	A	B	C	HPZ
DZ F	509	640	725	105
EZ F	689	820	905	105

Kurtaxe vor Ort zahlbar, ca. 3 € p. P./Nacht

Ermäßigung im Zustellbett 3. Person (RZ): bis 5 J.=100 %, 6-11 J.=50 %, 12-15 J.=25 %

Zusatzleistungen (ANF ZUB/Leistung: 274210)	
X01 X	Mietrad für die Radreise 95
X02 X	E-Bike für die Radreise 195

A Anreise sonntags am 29.9.
 B Anreise sonntags vom 9.6.-23.6., 1.9.-22.9.
 C Anreise sonntags vom 12.5.-2.6., 30.6.-25.8.



Wörthersee © Pixabay

KÄRNTEN
It's my life!



Drauradweg

die Südseite der Alpen

Der Drauradweg (R1) verbindet 4 Länder – Italien, Österreich, Slowenien und Kroatien. Insgesamt rund 510 km – 222 davon in Kärnten – schlängelt er sich vom Toblacher Feld in Südtirol nach Varaždin in Kroatien. Einheitlich beschildert, bestens ausgebaut und größtenteils entlang des Kärntner Hauptflusses Drau. Beim Allgemeinen Deutschen Fahrrad Club (ADFC) wird der Drauradweg von Toblach bis Dravograd als 5-Sterne-Qualitätsradtour geführt.

Österreichs Süden
www.drauradweg.com
www.kaernten-rent-ebike.at





Alte Bahntrasse © ttinu

Alpe – Adria Radweg

8-tägige individuelle Radreise Villach – Grado

Radeln Sie durch sich wandelnde Kulissen, Obst-, Weinregionen und einzigartige Landschaften. Von den bergigen Alpen geht es bis an die mediterrane Adria zum beliebten Badeort Grado.

Ihre Reise

1. Tag: Individuelle Anreise nach Villach.

Nach Ihrer Ankunft im Hotel Ausgabe der Mieträder (sofern gebucht) und Tourenunterlagen.
2. Tag: Villach – Valbruna/Tarvisio (ca. 56 km/44 km und 341 hm). Autofrei und nur leicht kontinuierlich ansteigend geht es sehr schön durch Wälder und schmucke Dörfer nahe dem Gail-Bach nach Arnoldstein und weiter an Ihr Tagesziel.

3. Tag: Rundtour Ossiacher See (ca. 52 km). Am Drau-Radweg radeln Sie flussabwärts bis zur „Roten Brücke“ und weiter rund um den Ossiacher See mit malerischer Kulisse. Unser Tipp: Besichtigung des Stifts Ossiach mit barocker Stiftskirche. Übernachtung wie am Vortag.

4. Tag: Carnia – Gemona (ca. 59 km/47 km). Heute erwartet Sie das Herzstück des Alpe-Adria-Radweges. Durch das enge Tal des Fella-Flusses radeln Sie autofrei auf der ehemaligen-Bahntrasse nach Pontebba. Nach einem kurzen Stück Straße radeln Sie weiter ans Tagesziel.
5. Tag: Gemona – Udine (ca. 63 km). Teils autofrei und nahe dem Tagliamento-Fluss oder auf Nebenstraßen geht es vorbei an Osoppo

bzw. Buia durch die fruchtbare Landschaft von Friuli nach Udine, einer prächtige Handelsstadt mit zahlreichen Sehenswürdigkeiten. (Piazza della Liberta/Matteotti, Duomo, Altstadt).

6. Tag: Udine – Grado (ca. 63 km). Auf Radwegen fahren Sie aus dem Stadtzentrum hinaus ins fruchtbare Umland und durch romantische Dörfer wie Pavia. Anschließend radeln Sie weiter nach Palmanova, einem venezianischen Festungsstädtchen (16. Jhdt.) mit Piazza Grande, Münster, zahlreichen Renaissancepalästen und komplett erhaltener Stadtbefestigung. Weiter über Cervignano nach Aquileia, der einstigen Kaiserresidenz im römischen Weltreich (UNESCO-Welterbe). Landschaftlich beeindruckend erreichen Sie durch die Lagune das alte Hafenstädtchen Grado.

7. Tag: Ruhetag in Grado. Entspannen Sie am kilometerlangen Strand am Meer oder Kulturtag bei den römischen Ausgrabungsstätten in Aquilei. Übernachtung wie am Vortag.

8. Tag: Individuelle Rückreise. Buchung von Zusatznächten oder Rücktransfer von Grado nach Villach (inklusive).



© Nicola Brollo



Piazza Giacomo Matteotti © Pixabay



© Nicola Brollo

Ihre Vorteile

- Highlights: Von den Alpen bis an die Adria, Küstenstadt Grado
- viele autofreie Radstrecken

Wissenswertes

Start: Villach **Ziel:** Grado
Länge: ca. 269 – 293 km
Tagesetappen: ca. 44 – 63 km
Streckenprofil: Leichte bis mittelschwere Radtour auf dem gut ausgebauten Alpe-Adria Radweg, Eben bis leicht bergab, eine ansteigende Passage nach der Grenze. 85 % Radweg abseits des Autoverkehrs, 15 % Nebenstraßen – gut beschildert.
Mietrad: Qualitätsräder, 7-Gang (Damen-/Herrenmodell) mit Rücktritt, Nabenschaltung und Breitsitz. Auf Wunsch 21/24-Gang-Räder (Freilauf Damen-/Herrenmodell).
E-Bikes: Freilauf, 21 kg Eigengewicht. Tagesreichweite ca. 70 km.
 Geeignet für Körpergrößen zwischen 160 cm und 190 cm.
Rücktransfer: Freitag per Bus ca. 8.45 Uhr ab Grado-Parkgebiet mit Ankunft in Villach um ca. 13 Uhr. Restliche Tage: Variante 1: ca. 8.45 Uhr Taxitransfer zum Bahnhof in Cervignano, ca. 9.30 Uhr weiter per Bahn mit Umstieg in Udine nach Villach an ca. 13.10 Uhr. Variante 2: Transferbus inklusive Rad ab ca. 10 Uhr nach Villach an ca. 12.30 Uhr (gegen Aufpreis, siehe Preistabelle). Beide Varianten bei Buchung angeben. Rücktransfer kundeneigener Räder am Freitag im Rahmen der Busrückfahrt, restliche Tage per Nachtsprung mit Abgabe am Vortag bis 18 Uhr.

Anreise Bahn:

Villach
Anreise PKW: Parkplatz je nach Verfügbarkeit direkt am Hotel (zahlbar vor Ort) bzw. kostenlose, öffentliche Parkmöglichkeit. Parkgarage Hauptbahnhof Villach (ca. 35 €/Woche/Pkw) oder Tiefgarage „Contipark Parkhaus Zentrum“ (ca. 6 €/Tag, zahlbar vor Ort).

So wohnen Sie

Gute Hotels und Gasthöfe der 3-Sterne bzw. 4-Sterne Kategorie.
DZ/EZ/RZ: Zimmer für 1-3 Personen mit Bad und Dusche, WC.

Leistungen

- 7 Nächte/Frühstück
- Personen-Rücktransfer Grado – Villach
- Rücktransfer kundeneigenes Rad
- Gepäcktransfer von Unterkunft zu Unterkunft
- 7-Tage Servicetelefon
- Karten-/Informationsmaterial, GPS-Daten



Preise pro Person in € (Frühstück)				
ANF H/Leistung 274225 (Region: MSE)				
Unterbr.	A	B	C	EZZ
DZ F	839	979	1.035	295
Kurtaxe vor Ort zahlbar, ca. 1-3 € p. P./Nacht				
Ermäßigung im Zustellbett 3. Person (RZ): bis 6 J.=100 %, 7-11 J.=50 %, 12-15 J.=25 %				
Zusatzleistungen (ANF ZUB/Leistung: 2742L5)				
X01 X	Mietrad für die Radreise	95		
X02 X	E-Bike für die Radreise	195		
Zusatzleistungen (ANF ZUB/Leistung: 2742T2)				
X01 X	Aufpreis Bus-Rücktransfer (Sa-Do)	13		
A Anreise freitags-montags vom 7.10.-14.10.				
B Anreise freitags-montags vom 21.7.-9.8., 30.9.-6.10.				
C Anreise freitags-montags vom 10.5.-20.7., 10.8.-29.9.				



Pustertal & Etsch-Radweg

7-täg. indiv. Radreise Sillian/Innichen – Arco/Riva del Garda

Willkommen auf einer atemberaubenden Reise von den malerischen Alpen des Pustertals über das zauberhafte Südtirol hinunter an den glitzernden Gardasee.

Ihre Reise

- 1. Tag: Individuelle Anreise Sillian/Innichen.** Ausgabe der Tourenunterlagen. Ihr Mietrad (sofern gebucht) steht im Anreisehotel für Sie bereit.
- 2. Tag: Sillian/Innichen – Bruneck/Montal** (ca. 51 – 68 km). Ihre erste Etappe führt zum Naturjuwel Toblacher See. Anschließend geht es durchs Pustertal über Niederdorf und Niederolang nach Bruneck oder dem benachbarten Montal.
- 3. Tag: Bruneck/Montal – Brixen/Klausen** (ca. 39 – 51 km). Vorbei an Ehrenburg geht es entlang des Rienz-Fluss und weiter nach Mühlbach. Anschließend führt die Tour auf einem neu errichteten Radweg in die alte Bischofsstadt Brixen mit sehenswertem Dom und schöner Altstadt oder weiter bis Klausen.
- 4. Tag: Brixen – Bozen** (ca. 48 km). Sie radeln stets entlang des Eisackflusses, dessen Rauschen und die prächtige Gebirgskulisse eine ganz eigene Romantik entstehen lässt. Die Verkehrswege dieses Tals verlaufen durchweg weitab des Radweges bis nach Bozen.
- 5. Tag: Bozen – Trento** (ca. 61 km). Ihre Radtour führt heute weiter am Etsch-Radweg nach Neumarkt-Auer und zur Salumer Klause. So gelangen Sie nach San Michele all'Adige und in das nahe Zentrum der alten Konzilstadt Trento.
- 6. Tag: Trento – Arco/Riva del Garda** (ca. 53 km). Entlang des Etsch-Radweges geht es über Rovereto bis nach Mori. Anschließend radeln Sie über Loppio nach San Giovanni und Torbole am Gardasee. Komplette verkehrsfrei führt der Weg bis zu Ihrem Ziel nach Arco oder Riva.
- 7. Tag: Rücktransfer und individuelle Rückreise.**

Ihre Vorteile

- Personen-Rücktransfer Gardasee – Sillian/Innichen inklusive

Wissenswertes

Start: Sillian/Innichen
Ziel: Arco/Riva del Garda
Länge: ca. 275 km
Tagesetappen: ca. 39 – 68 km
Streckenprofil: leichte Radtour. Zum größten Teil auf autofreien Radwegen (eben bis leicht hügelig, sehr gut markiert) und 5 % auf Nebenstraßen.
Mietrad: Tourenräder, 28 Zoll, mit 7-Gang-Nabenschaltung, Rücktrittbremse, Breitsitz, Kinderräder (20 oder 24 Zoll), Kindersitze. Wahlweise 21-Gang-Freilauf Räder. Bitte bei Buchung anmelden.
E-Bike: 7-Gang-Räder mit elektronischer Tretunterstützung und Freilauf. Eigengewicht ca. 21 kg. Tagesreichweite von 70 km. Unterschiedliche Rahmenhöhe. Geeignet für Körpergröße 1,60 m bis 1,90 m.

Rücktransfer: Per Bus: Jeden Samstag Rücktransfer von Arco/Riva (nahe Hotel) zum geparkten Auto in Sillian/Innichen (Umstieg in Rovereto). **Per Bahn:** Restliche Tage Rücktransfer per Bus von Arco/Riva (nahe Hotel) nach Rovereto (Abfahrt ca. 8 Uhr). Um ca. 9.45 Uhr weiter per Bahn nach Sillian/Innichen, Ankunft um ca. 13.30 Uhr (1x Umstieg). Rücktransport eigener Räder: samstags im Rahmen der Busrückfahrt, sonntags Abgabe der Räder bis 17 Uhr am Vortag, Zustellung Ausgangsort bis Sonntag 12 Uhr. Restliche Tage: kein Rücktransport möglich.
Anreise Bahn: Sillian oder Innichen
Anreise PKW: Unbewachter Parkplatz direkt oder nahe dem Anreisehotel inklusive.

So wohnen Sie

Hotels und Gasthöfe der 3- und 4-Sterne Kategorie.
DZ/EZ/RZ Zimmer für 1-3 Personen mit Bad oder Dusche, WC.
 Bei Buchung von Halbpension abends 4x 3-Gang-Abendessen (Teilweise außer Haus).

Leistungen

- 6 Nächte/Frühstück
- Gepäcktransfer von Unterkunft zu Unterkunft
- Personen-Rücktransfer Arco/Riva – Sillian/Innichen
- 7-Tage Servicetelefon
- Karten- und Infomaterial, GPS-Daten

Gut zu wissen:

- Gerne senden wir Ihnen auf Anfrage das Programm für die **8-tägige Reise Sillian/Innichen – Arco/Riva del Garda** Leistung 274130.



Preise pro Person in € (Frühstück) ANF H/Leistung 274125 (Region: SEU)					
Unterbr.	A	B	C	EZZ	HPZ
DZ F	610	860	895	210	122
Kurtaxe vor Ort zahlbar, ca. 3 € p. P./Nacht					
Ermäßigung im Zustellbett für 3. Person (RZ): bis 6 J.=100 %, 7-11 J.=50 %, 12-15 J.=25 %					
Zusatzleistungen (ANF ZUB/Leistung: 274110)					
X01 X	Mietrad für die Radtour	95			
X02 X	E-Bike für die Radtour	195			
Zusatzleistungen (ANF ZUB/Leistung: 2741X1)					
X01 X	Rücktransfer eig. Rad o. Versicherung	42			
X02 X	Rücktransfer eig. E-Bike o. Vers.	48			
X03 X	Rücktransfer alle Räder mit Vers.	67			
A Anreise Sa und So vom 5.10.-13.10.					
B Anreise Sa und So vom 4.5.-5.5., 6.7.-14.7., 14.9.-29.9.					
C Anreise Sa und So vom 11.5.-30.6., 3.8.-8.9.					

Vom Kaiserschmarrn zum Kernöl

9-tägige individuelle Radreise Wien – Graz

Kommen Sie mit auf eine genussvolle Radreise von der Walzermetropole Wien mit den ins grüne Herz Österreichs, nach Graz.

Ihre Reise

- 1. Tag: Individuelle Anreise nach Wien.**
- 2. Tag: Wien – Gumpoldskirchen** (ca. 32 km). Am heutigen Tag schwingen Sie sich erstmals in den Sattel und lassen die Großstadt hinter sich. In Gumpoldskirchen können Sie Winzer-Flair genießen.
- 3. Tag: Gumpoldskirchen – Wiener Neustadt** (ca. 30 km). Idyllische Weingebiete säumen den Radweg bis zum ersten Tageshighlight, der Kurstadt Baden bei Wien. In der Ferne können Sie bereits die Wiener Alpen sehen.
- 4. Tag: Wiener Neustadt – Mönchkirchen** (ca. 51 km). Sie radeln vorbei an sanften Hügeln und duftenden Wiesen. Die Tagesetappe weist die letzten 10 Kilometer erhebliche Steigungen auf. (Begleitfahrzeug für die Teilstrecke mögl.).
- 5. Tag: Mönchkirchen – Hartberg** (ca. 36 km). Ab diesem Abschnitt erleben Sie das grüne Herz Österreichs, die Steiermark. Die Brettljause und das Kürbiskernöl sind allgegenwärtig.
- 6. Tag: Hartberg – Fürstenfeld** (ca. 45 km). Zahlreiche Heilthermen werden Sie heute entlang des Weges begrüßen. Das Thermen- und Vulkanland ist neben den Thermalquellen auch eine Weinregion von Weltrang.
- 7. Tag: Fürstenfeld – Feldbach** (ca. 51 km). Von Fürstenfeld ausgehend erleben Sie an einem weiteren Tag eine Kombination aus sportlicher Aktivität, Naturgenuss und Entspannung im Thermen- und Vulkanland. Die Strecke führt entlang ruhiger Landstraßen und Radwege durch sanfte Hügel, duftende Obstgärten und grüne Wiesen.
- 8. Tag: Feldbach – Graz** (ca. 64 km). Entlang des Flusses Raab radeln Sie durch Fluss-Auen, grüne Wiesen und kleine Dörfer. Die Stadt Gleisdorf bietet Rastmöglichkeiten bevor Sie den heilklimatischen Kurort Laßnitzhöhe erreichen. Danach Fahrt nach Graz, die Hauptstadt der Steiermark.
- 9. Tag: Individuelle Rückreise.**

Ihre Vorteile

- Höhepunkte: UNESCO-Welterbe-Städte Graz & Baden bei Wien, Grazer Schlossberg inkl. Uhrturn, ursprüngliche Heurige

Wissenswertes

Start: Wien **Ziel:** Graz
Länge: ca. 309 km
Tagesetappen: ca. 30 – 64 km
Streckenprofil: Anspruchsvolle Radtour, hügelig mit einigen anspruchsvollen Steigungen. Die Hälfte der Tour verläuft auf Radwegen, ansonsten auf Land- & Nebenstraßen.
Mietrad: 21/24-Gang-Tourenrad UNISEX mit Freilauf & Felgenbremsen. **E-Bike:** mit Rücktritt. Kindersitz, Kinderanhänger oder Nachziehrad auf Anfrage. Alle Mieträder

mit Packtasche und Kilometerzähler.
Rücktransfer: Zugfahrt Graz – Wien Hbf und Rücktransport eigener Räder auf Anfrage und gegen Aufpreis buchbar.
Anreise Bahn: Wien Hbf
Anreise PKW: Hotelgarage des Hotels in Wien: ca. 25 €/Tag, unbewacht. Öffentliche Parkgarage (Park & Ride): ca. 25 €/Woche, unbewacht. Beides zahlbar vor Ort.

So wohnen Sie

In Wien und Graz 4-Sterne-Hotels, sonst landestypische Komforthotels, Gasthöfe und Pensionen
DZ/EZ Zimmer für 1-3 Personen. Alle Zimmer mit Bad oder Dusche, WC.

Leistungen

- 8 Nächte/Frühstück
- 1x Weinverkostung (5 Weine) im Freigut Thallern in Gumpoldskirchen
- gemeinsames Abendessen in Graz
- 1x Brettljause & Getränk in einer Buschenschank
- 1x Fahrt mit der Schlossbergbahn in Graz
- Begleitfahrzeug während der Reise inklusive Gepäcktransport Wien – Graz (max. 2 Gepäckstücke (max. 20kg/Stück) gesamt max. 30kg/Person)
- 7-Tage-Servicetelefon
- Lenkertasche mit Infomaterial + Radreise-App inklusive Sprachnavigation pro Zimmer (auch als GPS Datei erhältlich)

Mindestteilnehmerzahl: 10 Personen
 Späteste Absage bis 20 Tage vor Abreise.



Preise pro Person in € (Frühstück) ANF H/Leistung 274325 (Region: AUR)					
Unterbr.	A	B	EZZ	HPZ	
DZ F	989	—	210	179	
Kurtaxe zahlbar vor Ort, ca. 1- 2,50 € p. P./Nacht					
Ermäßigung im Zustellbett für 3. Person (RZ): bis 11 J.=10 %					
5% Frühbuchervorteil bei Festbuchung bis 60 Tage vor Anreise, nicht gültig auf Verpflegungszuschläge.					
Zusatzleistungen (ANF ZUB/Leistung: 274315)					
X01 X	Mietrad für die Radtour	99			
X02 X	E-Bike für die Radtour	219			
A 11.5., 8.6., 6.7., 3.8., 7.9., 28.9.					



KLASSIKER Entlang der Etsch



Trient



Riva del Garda © Tania Marcadella

Etsch-Radweg

7- oder 8-tägige individuelle Radreise Nauders – Verona bzw. Nauders – Riva/Arco

Diese Reise führt Sie durch das gastfreundliche Südtirol sowie die schönsten Städte Norditaliens. Sie fahren auf dem längsten Radweg Italiens entlang der Etsch über Bozen, die Landeshauptstadt Südtirols, bis zum größten See Italiens, dem Gardasee.

Nauders – Verona

1. Tag: Individuelle Anreise nach Nauders.

2. Tag: Nauders – Schlanders (ca. 49 km). Abfahrt zum Reschensee und zum Kloster Marienberg. Anschließend radeln Sie über Glurns (kleinste Stadt Italiens) nach Schlanders.

3. Tag: Schlanders – Meran (ca. 42 km). An der Etsch radeln Sie durch gepflegte Obstgärten, vorbei an Schloss Dornsberg nach Meran.

4. Tag: Meran – Bozen (ca. 37 km). Heute radeln Sie zunächst ein kurzes Stück auf Nebenstraßen bis nach Nals. Anschließend geht es sehr schön auf ebenen Radwegen über Andrian zur Etsch/Eisack-Mündung nahe dem wuchtigen Schloss Sigmundskron. Auf Radwegen geht es direkt ins Zentrum von Bozen (Ötzi-Museum, Lauben, Dom, Grieser Kirche mit Pacher-Altar u. a.).

5. Tag: Bozen – Trient (ca. 61 km). Auf dem Weg nach Trient sind Obstplantagen, Weinanbaugebiete und beschauliche Dörfer keine Seltenheit. Entlang der Etsch radeln Sie auf dem Damm in gemüthlicher Atmosphäre. Angenommen in der alten Konzilstadt Trient lohnt sich ein Blick hinter die Mauern und Fassaden der wunderschön bemalten Gebäude.

6. Tag: Trient – Riva del Garda/Arco (ca. 53 km). Am heutigen Morgen schwingen Sie sich zuerst wieder auf Ihr Rad und radeln erneut entlang der Etsch. Sie erreichen Rovereto (zauberhaftes Zentrum) und Mori, von wo es, begleitet von einem Anstieg, zum Gardasee geht. Von San Giovanni lohnt sich ein Blick auf den funkelnden See! Am Seeufer geht es über Torbole nach Riva oder Arco.

7. Tag: Riva del Garda/Arco – Verona (ca. 39 km, 3 km Bus, 40 Bahnminuten). Kurzer Transfer nach San Giovanni. Vorbei an San Borgio und am Etschradweg nach Belluno/Veronese. Danach radeln Sie ins nahe Peri, von dort per Bahn ins Zentrum von Verona (Radticket zahlbar vor Ort ca. 5 €).

8. Tag: Individuelle Rückreise. Nach dem Frühstück endet Ihre Radreise.

Nauders – Riva/Arco

1. Tag: Individuelle Anreise nach Nauders. Ausgabe des Infomaterials und der Mieträder (sofern gebucht).

2. Tag: Nauders – Schlanders/Naturns (ca. 64 km). Vorbei am Kirchturm Graun nach Glurns, der kleinsten Stadt Südtirols. Durch den Vinschgau radeln Sie anschließend nach Schlanders oder Naturns.

3. Tag: Schlanders/Naturns – Bozen (ca. 49 km). Heute radeln Sie vorbei an gepflegten Obstgärten nach Meran und weiter zur Etsch-Eisack-Mündung nahe Schloss Sigmundskron nach Bozen.

4. Tag: Mezzocorona (ca. 45 km). Auch heute führt die Tour wieder durch liebevolle Obst- und Weinbaugemeinden bis Salurn (Sprachgrenze) und ans Tagesziel.

5. Tag: Rovereto (ca. 47 km). Sie radeln durch das sehr sehenswerte Trento (Dom, Altstadt, Castello u. v. m.) zum malerischen Tagesziel, nach Rovereto.

6. Tag: Rovereto – Riva del Garda/Arco. Heute geht es zunächst durch Mori und anschließend leicht ansteigend bis nach San Giovanni. Sie erreichen den Gardasee bei Torbole und radeln weiter bis Riva del Garda/Arco.

7. Tag: Individuelle Rückreise. Nach dem Frühstück endet Ihre Radreise.



Reschensee



Preise pro Person in € (Frühstück) Nauders – Verona

Unterbr.	A	B	C	EZZ	HPZ
DZ F	719	945	999	235	89

Kurtaxe vor Ort zahlbar, ca. 3,50 € p. P./Nacht

Ermäßigung im Zustellbett für 3. Pers. (RZ):

bis 6 J.=100 %, 7-11 J.=50 %, 12-15 J.=25 %

A Anreise täglich vom 30.9.-6.10.

B Anreise täglich vom 8.7.-14.7., 3.8.-8.8., 16.9.-29.9.

C Anreise täglich vom 16.5.-7.7., 9.8.-15.9.

Preise pro Person in € (Frühstück) Nauders – Riva del Garda/Arco

Unterbr.	A	B	C	EZZ	HPZ
DZ F	609	815	869	205	90

Kurtaxe zahlbar vor Ort, ca. 3,50 € p. P./Tag

Ermäßigung im Zustellbett für 3. Pers. (RZ):

bis 6 J.=100 %, 7-11 J.=50 %, ab 12 J.=25 %

Zusatzleistungen (ANF ZUB/Leistung: 2741L0)

X01 X Mietrad für die Radtour 95

X02 X E-Bike für die Radtour 195

A Anreise täglich vom 30.9.-12.10.

B Anreise täglich vom 5.7.-14.7., 3.8.-8.8., 13.9.-29.9.

C Anreise täglich vom 16.5.-4.7., 9.8.-12.9.

Ihre Vorteile

- Bozen mit seinem mediterranen Flair
- Gardasee – der größte See Italiens

Wissenswertes

Start: Nauders

Ziel: Verona bzw. Riva del Garda/Arco

Länge: ca. 281 km bzw. 244 km

Tagesetappen: ca 37 – 64 km

Streckenprofil: Mittelschwere Radtouren.

Nauders – Verona: Sie radeln abseits der Verkehrsströme auf gut markierten Radwegen, hinauf bis zu 770 hm. An Flüssen entlang geht es oft auch leicht abwärts. Bei Bedarf lassen sich Strecken alternativ per Zug (mit Fahrrad) zurücklegen. **Nauders – Riva del Garda/Arco:** Sie fahren überwiegend auf Radwegen, teils auf wenig bis mäßig befahrenen Nebenstraßen. Die Wege sind größtenteils asphaltiert und einige hartgesandet.

Mietrad: 7-Gang mit Rücktritt & Nabenschaltung, Kinderräder (20 oder 24 Zoll) und Kindersitz auf Anfrage. Wahlweise 21-Gang-Räder (bei Buchung anmelden ANF KW RAD21G) auf Anfrage.

E-Bike: Tagesreichweite von ca. 70 km. Unterschiedliche Rahmenhöhe, 8-Gang-Freilauf.

Rücktransfer: Per Bus: Donnerstag-Sonntag im Mai, Juni und September. Freitag-Sonntag im Juli und August. Samstag und Sonntag im Oktober. An den restlichen Tagen: Rückfahrt nach Nauders in Eigenregie. Mitnahme eigener Räder im Rahmen der Bus-Rückfahrt zubuchbar (ANF ZUB, Nauders – Verona Leistung: 2741X0 und Nauders – Riva del Garda/Arco Leistung: 2741X1).

Per Bahn: Restliche Tage per Bahn mit Zugvorgabe (2x umsteigen) bis Schlanders, laut Reiseunterlagen vor Ort.

Anreise Bahn: Landeck-Zams, weiter mit dem Bus nach Nauders.

Anreise PKW: Kostenfreier, unbewachter Parkplatz in der Nähe des Hotels.

So wohnen Sie

Nauders – Verona

DZ/EZ/RZ: Zimmer für 1-2 Personen und 1 Kind bis 15 Jahre in Pensionen, Gasthöfen, Hotels der guten Mittelklasse der 3- und 4-Sterne Kategorie.

Bei Buchung von Halbpension: 3x 3-Gang-Abendessen (am 1., 2. und 5. Tag) mit Hauptgericht zur Wahl (teilweise in hotelnahen Restaurants).

Nauders – Riva del Garda/Arco

DZ/EZ/RZ: Zimmer für 1-3 Personen. Alle Zimmer sind eingerichtet mit Bad od. Du/WC, Hotels der guten Mittelklasse der 3- und 4-Sterne Kategorie. Bei Buchung von Halbpension 3x 3-Gang-Menü (am 1., 2. und 4. Tag) mit Hauptgericht zur Wahl (teilweise in hotelnahen Restaurants).

Leistungen

Nauders – Verona

- 7 Nächte/Frühstück
- Gepäcktransfer von Unterkunft zu Unterkunft
- Parkplatz in Nauders
- Rücktransfer Verona – Nauders
- Bustransfer Riva/Arco – San Giovanni inklusive Rad (ca. 3 km)
- 7-Tage Servicetelefon
- Karten- und Infomaterial, GPS-Daten

Nauders – Riva del Garda/Arco

- 6 Nächte/Frühstück
- Gepäcktransfer von Unterkunft zu Unterkunft
- Parkplatz in Nauders
- Rücktransfer Riva del Garda/Arco – Nauders
- 7-Tage Servicetelefon
- Karten- und Infomaterial, GPS-Daten



Radtour rund um Venedig

8-tägige individuelle Radreise ab/bis Vicenza

Bewundern Sie die eleganten Villen des venezianischen Adels, kosten Sie Grappa in Bassano & radeln Sie in der hügeligen Landschaft der Prosecco Weinberge.

Ihre Reise

- 1. Tag: Individuelle Anreise nach Vicenza.**
- 2. Tag: Vicenza – Bassano del Grappa** (ca. 40 km). Von Vicenza aus geht es in Richtung Marostica, berühmt für sein Schloss und das steinerne Schachbrett auf dem Hauptplatz. Weiter nach Bassano del Grappa mit seiner überdachten Holzbrücke und berühmt für seinen Grappa.
- 3. Tag: Bassano – Treviso** (ca. 65 km). Die einzig wirkliche Steigung der Tour bringt Sie nach Asolo. Der abschüssige Teil des Weges führt Sie in die Prosecco-Weinberge und weiter nach Maser und Treviso.
- 4. Tag: Treviso – Mestre/Festland Venedig** (ca. 25 – 45 km). Sie verlassen Treviso und folgen dem Fluss Sile nach Casale. Venedig erwartet Sie am Ende der Tour. Die Unterkunft befindet sich in Mestre.
- 5. Tag: Mestre/Festland Venedig.** Heute haben Sie die Möglichkeit Ihren Tag in Venedig zu verbringen und ihre unendliche Schönheit, die sich seit der Zeiten der Serenissima Republik bewundern lässt, zu entdecken. Oder aber Sie entscheiden sich dafür, eine Radtour (ca. 65 km) auf den zwei Inseln, die das Meer von der Lagune trennen, zu unternehmen. Lido mit Malamocco, antikes Zentrum der Serenissima, und Pellestrina mit den „Murazzi“, den Stein-dämmen, die einst Venedig vor Hochwasser schützten, warten auf Sie. Wenn Sie Zeit haben, können Sie von Pellestrina aus auch das Motorschiff nehmen und Chioggia besuchen.
- 6. Tag: Mestre/Festland Venedig – Thermengebiet Padua** (ca. 55 km). Längs des Brenta-Flusses kommen Sie an einigen der berühmtesten Villen des venezianischen Adels vorbei, bis Sie Stra erreichen. Dem Kanal Piovego entlang erreichen Sie die Universitätsstadt Padua. Genießen sie die Altstadt bevor ein spannender Abend im größten Thermengebiet Europas auf Sie wartet.
- 7. Tag: Thermengebiet Padua – Vicenza** (ca. 50 km). Von den Euganeischen Hügeln aus radeln Sie dem Fluss Bacchiglione entlang, der Sie wieder nach Vicenza führt. Bevor Sie die Stadt erreichen, können Sie entlang des Radweges das palladianische Meisterwerk, die Villa La Rotonda bewundern.
- 8. Tag: Individuelle Rückreise.**



Ihre Vorteile

- Höhepunkte: Die Lagunenstadt Venedig, die Renaissance-Stadt Vicenza, mittelalterliche Holzbrücke in Bassano und die Prosecco Weinberge

Wissenswertes

- Start/Ziel:** Vicenza
- Länge:** ca. 235 – 320 km
- Tagesetappen:** ca. 25 – 65 km
- Streckenprofil:** Leichte Radtour. Größtenteils flach mit einigen hügeligen Abschnitten, die aber keine besondere Fitness erfordern. Wenig anstrengend, geeignet für alle. Verkürzung per Bahn am 4./6. Tag möglich.
- Mietrad:** Tourenrad 27-Gang. Die Diebstahl- und Schadensversicherung ist inklusive.
- E-Bike:** 9-Gang, Tagesreichweite ca. 90 km.
- Anreise Bahn:** Vicenza
- Anreise PKW:** Kostenpflichtige Parkmöglichkeiten am Hotel, zahlbar vor Ort.

So wohnen Sie

- DZ1/ EZ1/ RZ1:** Kategorie B: 3-Sterne-Hotels. Zimmer für 1-3 Pers. z. T. Klimaanlage.
- DZ2/EZ2/RZ2:** Kategorie A: 4-Sterne-Hotels in Zimmern für 1-3 Pers. mit Klimaanlage.

Leistungen

- 7 Nächte/Frühstück
- 1 Eis p. P. in der besten Eisdielen in Vicenza
- Gepäcktransfer von Unterkunft zu Unterkunft
- 7-Tage-Servicetelefon
- App mit Karten, Routenbeschreibung, Sehenswürdigkeiten und GPS Daten
- Digitale Tourinformationen



Preise pro Person in € (Frühstück)				
ANF H/Leistung 274205 (Region: SEU)				
Unterbr.	A	B	C	EZZ
DZ1 F	670	800	850	270
DZ2 F	770	900	950	310

Kurtaxe vor Ort zahlbar, ca. 1-5 €/Pers. für die Reise.
Eintrittsgeld Venedig vor Ort zahlbar, ca. 5 €/Tag.
Zusatzleistungen (ANF ZUB/Leistung: 274219)

X01 X	Mietrad für die Radtour	110
X02 X	E-Bike für die Radtour	270

A Anreise Di, So vom 31.3.-16.4., 29.9.-13.10.
B Anreise Di, So vom 21.4.-7.5., 8.9.-24.9.
C Anreise Di, So vom 12.5.-3.9.



Radtour Italien – Slowenien – Kroatien

8-tägige individuelle Radreise Venedig/Mestre – Porec

Eine Reise durch drei verschiedene Länder in einer Woche. Sie führt Sie durch historische Städte und entlang malerischer Küstenabschnitte.

Ihre Reise

- 1. Tag: Individuelle Anreise nach Mestre** (Venedig Festland).
- 2. Tag: Mestre/Venedig – Jesolo/Caorle/Meeresküste** (ca. 40 – 65 km). Nach einer kurzen Radfahrt nehmen Sie die Fähre und dann das Vaporetto nach Punta Sabbioni, dem südlichen Endpunkt der adriatischen Küste nördlich von Venedig. Von hier aus radeln Sie entlang der Küste, die zahlreiche Möglichkeiten für Baderlebnisse bietet. Die Übernachtung erfolgt in einem der Orte entlang der Küste.
- 3. Tag: Jesolo/Caorle/Meeresküste – Portogruaro** (ca. 35 – 60 km). Nachdem Sie das Meer hinter sich gelassen haben, radeln Sie in Richtung der majestätischen Julischen Alpen. Sie durchqueren eine Region, die von Gewässern und charakteristischen kleinen Hütten geprägt ist, wie sie typisch für die Lagune sind. Schließlich erreichen Sie Portogruaro.
- 4. Tag: Portogruaro – Aquileia** (ca. 70 km). An diesem Tag führt Sie Ihre Reise durch die Mitte der fruchtbaren Ebene an der östlichen Grenze zwischen Venetien und dem Friaul. Es bietet sich die Möglichkeit eines Abstechers nach Palmanova. Ihr Tagesziel ist Aquileia, berühmt für seine römischen Ruinen. Um Ihre Strecke um 20 Kilometer zu verkürzen, können Sie den Zug von Portogruaro nach Latisana nutzen.
- 5. Tag: Aquileia – Triest** (ca. 55 km). An diesem Tag überqueren Sie den Fluss Isonzo. Ihre Route führt Sie dann weiter ans Meer nach Triest. Wenn Sie eine ausgedehntere Version der Etappe bevorzugen (+24 km), haben Sie die Gelegenheit, das Fischerdorf Grado in der Lagune von Marano zu erkunden. Alternativ können Sie die Fahrt um 30 km durch eine Zufahrt von Monfalcone nach Triest verkürzen.
- 6. Tag: Triest – Piran/Portoroz** (ca. 45 km). Nach einigen Kilometern erreichen Sie Slowenien. Hier führt Ihre Radtour durch bekannte Orte wie Koper und Piran. Am Ende Ihrer Tour erreichen Sie Portoroz.
- 7. Tag: Piran/Portoroz – Porec** (ca. 55 km). Durch die Salinen von Secovlje, dem größten Feuchtgebiet in Slowenien, geht Ihre heutige Tour. Sie überqueren die Grenze nach Kroatien und radeln in die Region Istrien nach Porec.
- 8. Tag: Individuelle Rückreise.** Rücktransfer mit der Fähre nach Venedig (nicht inklusive).



Ihre Vorteile

- Drei Länder in einer Reise

Wissenswertes

- Start:** Venedig/Mestre **Ziel:** Porec
- Länge:** ca. 325 km
- Tagesetappen:** 35 – 70 km
- Streckenprofil:** Mittelschwere Radtour. Überwiegend flach, die letzten Etappen hügeliger. Geeignet für Radfahrer mit etwas Erfahrung und normaler Kondition. Verkürzung per Bahn am 4./5. Tag möglich.
- Mietrad:** Tourenrad 27-Gang Shimano Deore.
- E-Bike:** 9-Gang Shimano Deore, Tagesreichweite ca. 90 km, geeignet für Körpergröße 1,50 bis 2 m.
- Rücktransfer:** Rücktransfer per Schiff zubuchbar (Mitnahme eigener Fahrräder nicht möglich, siehe Preisetabelle). Einschiffung ca. 6-7 Uhr, Abfahrt ca. 7-8 Uhr (Dauer ca. 4 Std.). Falls keine Fährfahrt möglich, erfolgt ein Landtransfer.
- Anreise Bahn:** Venedig/Mestre
- Anreise PKW:** Kostenpflichtige Parkmöglichkeiten am Hotel, vor Ort zahlbar.

So wohnen Sie

- DZ1/EZ1/RZ1:** Kategorie B. 3-Sterne-Hotels. Zimmer für 1-3 Pers., z. T. Klimaanlage.
- DZ2/EZ2/RZ2:** Kategorie A. 3-/4-Sterne-Hotels in Zimmern für 1-3 Pers. mit Klimaanlage.

Leistungen

- 7 Nächte/Frühstück
- Fährtransfers am 2. Tag (ohne Radticket)
- Gepäcktransfer von Unterkunft zu Unterkunft
- App mit Karten, Routenbeschreibung, Sehenswürdigkeiten und GPS Daten
- Digitale Tourinformationen



Preise pro Person in € (Frühstück)				
ANF H/Leistung 274240 (Region: SEU)				
Unterbr.	A	B	C	EZZ
DZ1 F	820	950	1.000	280
DZ2 F	920	1.050	1.100	320

Kurtaxe vor Ort zahlbar ca. 13-18 €/Pers. für die Reise.
Eintrittsgeld Venedig vor Ort zahlbar ca. 5 €/Tag.
Preis/Aufenth. im Zustellb. 3. Pers. (RZ1/RZ2): lt. System
Zusatzleistungen (ANF ZUB/Leistung: 2742L8)

X01 X	Mietrad für die Radreise	110
X02 X	E-Bike für die Radreise	270

Zusatzleistungen (ANF ZUB/Leistung: 2742T3)

X01 X	Rücktransfer Fähre	120
-------	--------------------	-----

A Anreise samstags vom 30.3.-13.4., 5.10.
B Anreise samstags vom 20.4.-11.5., 21.9.-28.9.
C Anreise samstags vom 18.5.-13.7., 24.8.-14.9..



Vom Vierwaldstättersee zum Bodensee

7-tägige individuelle Radreise Luzern – Rorschach

Diese Radreise führt Sie vom Vierwaldstättersee über den Zugersee weiter über den Zürich- und den tiefblauen Walensee, bevor Sie dem Rhein bis zum Bodensee folgen.

Ihre Reise

- 1. Tag: Individuelle Anreise nach Luzern.**
- 2. Tag: Luzern – Unterägeri** (ca. 50 km). Eine gut ausgebaute Promenade führt Sie entlang der Reuss hinaus aus Luzern. Das Zugerland ist leicht hügelig, der Zugersee lieblich, nun folgt ein steiler Aufstieg vorbei an den Höllgrotten hoch zum Ägerisee.
- 3. Tag: Unterägeri – Rapperswil** (ca. 55 km). Ihre Etappe führt Sie vorbei am glasklaren Ägerisee, eine Orchideen-, Torf- und Insektenwelt im Rothen Thurmer Hochmoor und einer emsigen Pilgerwelt im Wallfahrtsort Einsiedeln bis zum villenbewohnten Zürichsee.
- 4. Tag: Rapperswil – Walensee** (ca. 45 km). Feigen und Kiwis reifen im mediterranen Klima des Walensees, wo die unendlich hohen Felswände der Churfürsten ins 150 Meter tiefe Wasser zu kippen drohen. Die Übernachtung erfolgt in Quarten, etwas oberhalb des Seeufers.
- 5. Tag: Walensee – Vaduz** (ca. 35 km). Leichten Trittes geht's weiter nach Sargans, bewacht vom mittelalterlichen Schloss und dem Berggipfel des Gonzen. Sie radeln durch das milde Rheintal und erreichen das Fürstentum Liechtenstein.
- 6. Tag: Vaduz – Rorschach** (ca. 80 km). Sie folgen dem Alpenrhein bis in der Ferne das flache Delta und die silbrige Weite des Bodensees winkt. Trotz pulsierendem Uferleben blieb die uralte Kulturlandschaft ein idyllischer Landstrich mit interessanten Schlössern und großen Obstbaumgärten.
- 7. Tag: Individuelle Rückreise.**

Ihre Vorteile

- Höhepunkte: Luzern mit seiner Kapellbrücke, Wallfahrtsort Einsiedeln, Rosenstadt Rapperswil, ein Besuch des Fürstentums Liechtenstein und das Rheintal

Wissenswertes

Start: Luzern
Ziel: Rorschach/Umgebung
Länge: ca. 265 km
Tagesetappen: ca. 35 – 80 km
Streckenprofil: Mittelschwere Radtour. Den vielen Seen entlang ist die Route naturgemäß flach – aber zwischen den Gewässern gibt es kleinere und größere Steigungen zu überwinden. Bei Bedarf kann die Strecke mit dem öffentlichen Verkehr abgekürzt werden.
Mietrad: leicht laufende, solide Tourenräder mit 26er Aluminium-Rahmen, 3x9-Gang Kettenschaltung, V-Brake Shimano Alivio-Bremsen, Schutzbleche vorn und hinten, Lichtanlage, Gepäckträger, Kettenschutz, Rahmenschloss, Gel-Sättel, abnehmbare und wasserabweisende

Satteltasche, Service-Set, Luftpumpe, unterschiedliche Rahmengrößen von ca. 150 cm bis 196 cm Körpergröße.
E-Bike: 28er Aluminium-Rahmen, 8- oder 5-Gang-Nabenschaltung, Felgenbremsen, Reichweite: maximal 100 km, unterschiedliche Rahmengrößen von unter 160 cm bis 180 cm Körpergröße. Alle Räder besitzen zusätzlich eine Seitentasche für den Gepäckträger, ein Ersatzschlauch pro Rad, Pumpe und Werkzeugset sowie eine Smartphone-Halterung.
Rücktransfer: in Eigenregie nach Luzern
Anreise Bahn: Luzern
Anreise PKW: Öffentliche Parkplätze in Luzern gegen Gebühr ca. 35 CHF/Nacht. Keine Vorreservierung möglich, zahlbar vor Ort.

So wohnen Sie

DZ/EZ/RZ: Zimmer für 1-3 Personen in guten Mittelklassehotels.

Leistungen

- 6 Nächte/Frühstück
- Gepäcktransfer von Unterkunft zu Unterkunft
- 7-Tage Servicetelefon
- Schweiz Mobil PlusAbo für ein Jahr (online Routenplaner)
- Karten-/Informationsmaterial, GPS-Daten



Preise pro Person in € (Frühstück)				
ANF H/Leistung 270500 (Region: RCH)				
Unterbr.	A	B	C	EZZ
DZ F	1.231	1.294	—	378
Kurtaxe vor Ort zahlbar, ca. 2-7 CHF p. P./Nacht				
Ermäßigung im Zustellbett für 3. Pers. (RZ): bis 5 J.=75 %, 6-11 J.=50 %, 12-14 J.=25 %, 15-99 J.=10 %				
Zusatzleistungen (ANF ZUB/Leistung: 270510)				
X01 X	Mietrad für die Radtour			189
X02 X	E-Bike für die Radtour			354
A Anreise täglich vom 6.4.-26.4., 28.9.-7.10.				
B Anreise täglich vom 30.3.-5.4., 27.4.-27.9.				



Von den Weinbergen zum Genfersee

8-tägige individuelle Radreise Brig – Genf

Von der Weite des Rhônétals mit ihren Burgen und Schlössern radeln Sie an den Genfersee. Malerische Weingärten wechseln mit mondänen Städten und lebhaften Promenaden.

Ihre Reise

- 1. Tag: Individuelle Anreise nach Brig.**
- 2. Tag: Brig – Sierre** (ca. 42 km). Zwischen Leuk und Sierre weichen Sie von der Rhône-Route ab und fahren durch die Rebberge zu einem Weingut. Nach einer Weinverkostung geht es weiter zu Ihrem Etappenort Sierre.
- 3. Tag: Sierre – Martigny** (ca. 44 km). Durch grüne Weinberge und ausgedehnte Obst- und Gemüsegärten radeln Sie bis Martigny. Martigny ist bekannt für seine Burgruine La Bâtiaz und überzeugt durch südländisches Flair, schmackhafte Küche und ihr historisches Erbe.
- 4. Tag: Martigny – Montreux** (ca. 55 km). Hochgebirge und Tiefland wechseln sich hier an der Rhône-Route ab. Vorbei an dem Wasserschloss Chillon gelangen Sie nach Montreux.
- 5. Tag: Montreux – Lausanne** (ca. 30 km). Am Morgen radeln Sie weiter entlang des Lac Léman umgeben von Schneegipfeln und Rebbergen des Lavaux nach Lausanne. Modern und facettenreich liegt die Olympia-Stadt der Schweiz mit ihrer gotischen Kathedrale vor Ihnen.
- 6. Tag: Lausanne – Prangins** (ca. 45 km). Das Mont-Blanc Massiv fest im Blick radeln Sie am See entlang nach Morges. Besuchen Sie das Schloss Morges mit seinen vier Museen oder spazieren Sie an der Seepromenade entlang. Weiter und beinahe kitschig schön erreichen Sie die Schlösser von Nyon und Prangins.
- 7. Tag: Prangins – Genf** (ca. 30 – 60 km). Entlang des Genfer Sees radeln Sie bis in die Uhrmacherstadt Genf. Genießen Sie den einzigartigen Blick auf den traumhaften See mit der 140 m hohen Wasserfontäne.
- 8. Tag: Individuelle Rückreise.**

Wissenswertes

Start: Brig **Ziel:** Genf
Länge: ca. 255 – 300 km
Tagesetappen: ca. 30 – 60 km
Streckenprofil: Mittelschwere Radtour. Ab Brig verläuft die Route fast völlig flach und ist auch für Genießer perfekt geeignet. Ab Sion ist mit etwas Gegenwind zu rechnen. Ein Höhepunkt ist die Fahrt durch die Rebberge des Lavaux.
Mietrad/E-Bike: Beschreibung siehe links vom Vierwaldstättersee zum Bodensee.
Anreise Bahn: Brig
Anreise PKW: Parkplätze am Hotel oder im öffentlichen Parkhaus gegen Gebühr. Keine Vorreservierung möglich, zahlbar vor Ort.

So wohnen Sie

DZ/EZ/RZ: Zimmer für 1-3 Personen in gepflegten Mittelklassehotels der 4-Sterne Kategorie.

Leistungen

- 7 Nächte/Frühstück
- Weinverkostung (3er Weinprobe)
- Gepäcktransfer von Unterkunft zu Unterkunft
- 7-Tage Servicetelefon
- Schweiz Mobil PlusAbo für ein Jahr (online Routenplaner)
- Karten- & Infomaterial, GPS-Daten



Preise pro Person in € (Frühstück)				
ANF H/Leistung 270501 (Region: RCH)				
Unterbr.	A	B	C	EZZ
DZ F	1.368	1.452	—	447
Kurtaxe vor Ort zahlbar, ca. 2-7 CHF p. P./Nacht				
Ermäßigung im Zustellbett für 3. Pers. (RZ): bis 5 J.=75 %, 6-11 J.=50 %, 12-14 J.=25 %, 15-99 J.=10 %				
Zusatzleistungen (ANF ZUB/Leistung: 270511)				
X01 X	Mietrad für die Radtour			204
X02 X	E-Bike für die Radtour			379
A Anreise täglich vom 6.4.-26.4., 28.9.-6.10.				
B Anreise täglich vom 30.3.-5.4., 27.4.-27.9.				



Ihre Vorteile

- Höhepunkte: Stockalperschloss in Brig, Martigny mit seiner Burgruine La Bâtiaz, Montreux am Genfersee, die Olympiastadt Lausanne, die Welt- und Uhrenstadt Genf, Weinverkostung in Varen



GEMÜTLICH



Aare „gemütlich“

7-tägige individuelle Radreise Meiringen – Olten

Entdecken Sie den Flusslauf der Aare auf die gemütliche Tour! Eine Schifffahrt und charmante Orte wie Bern oder Biel sind nur einige der Highlights.

Ihre Reise

- 1. Tag: Individuelle Anreise nach Meiringen.**
- 2. Tag: Meiringen – Thuner See** (ca. 30 km). Einfach und beschwingt führt die Tour über die Ebene zum türkisblauen Brienzensee. Es folgt ein Anstieg zu den Giessbachfällen und eine rauschende Abfahrt nach Iseltwald.
- 3. Tag: Thuner See – Bern** (ca. 30 km). Morgens Schifffahrt nach Thun. Hier weitet sich das Aaretal und Sie folgen dem Fluss durch kleine Dörfer und Ortschaften. In Münsingen lohnt sich ein Stopp im ältesten Gasthof der Schweiz. Historisch geht es auch in Bern weiter. Erkunden Sie Altstadt mit Münster und Glockenturm.
- 4. Tag: Bern – Aarberg** (ca. 30 km). Das lebendige Treiben in den Lauben lassen Sie hinter sich und bald ist wieder beschauliches Landleben angesagt. Die Aare führt Sie ins mittelalterliche Aarberg.
- 5. Tag: Aarberg – Solothurn** (ca. 50 km). Sie haben das Seeland erreicht. Große Gemüesfelder und Ackerland prägen hier das Bild. Rebenn und Weingärten ziehen an Ihnen vorbei und kleine Restaurants in Erlach oder Lüscherz locken mit Fischspezialitäten. Uhrenkenner statten Biel einen Besuch ab, bevor Sie die Aare-Route entlang des Nidau-Büren-Kanals nach Solothurn führt.
- 6. Tag: Solothurn – Olten** (ca. 45 km). Die kleine Stadt Wangen an der Aare ist der erste Stopp des heutigen Tages. Kurz darauf kommt die Festung Aarburg in Sicht, welche majestätisch über dem Aareknie thront. Der Etappenort Olten empfängt Sie mit einer charmanten Altstadt und ausgezeichneten Restaurants.
- 7. Tag: Individuelle Rückreise.**

Ihre Vorteile

- fast durchgehend flache Route
- abwechslungsreiche Tour inkl. Schifffahrt

Wissenswertes

Start: Meiringen **Ziel:** Olten
Länge: ca. 185 km
Tagesetappen: ca. 30 – 50 km
Streckenprofil: Leichte Radtour. Eine perfekt beschilderte, fast durchgehend flache Route, zumeist auf Feld- und Waldwegen weit ab vom motorisierten Verkehr. Teils Naturbelag, der größte Teil der Strecke ist asphaltiert.
Mietrad: Tourenräder mit 26er Aluminium-Rahmen, 3x9-Gang Kettenschaltung, Alivio-Bremsen, Schutzbleche vorn & hinten, Gepäckträger, Kettenschutz, Rahmenschloss, Gel-Sättel. Unterschiedliche Rahmengrößen für 150 bis 196 cm Körpergröße.
E-Bike: 28er Aluminium-Rahmen, 8-Gang- oder 5-Gang-Nabenschaltung,

Felgenbremsen, Reichweite 100 km. Unterschiedliche Rahmengrößen von unter 160 cm bis über 180 cm Körpergröße. Alle Räder besitzen zusätzlich eine Seitentasche für den Gepäckträger, ein Ersatzschlauch pro Rad, Pumpe und Werkzeugset sowie eine Smartphone-Halterung.
Anreise Bahn: Meiringen
Anreise PKW: Öffentliche Parkplätze in Meiningen gegen Gebühr ca. 7 CHF/Nacht (P+R Meiringen). Keine Vorreservierung möglich, zahlbar vor Ort.

So wohnen Sie

DZ/EZ/RZ: Doppel- bzw. Einzelzimmer für 1-3 Personen in 3-Sterne-Hotels und Gasthöfen.

Leistungen

- 6 Nächte/Frühstück
- Gepäcktransfer von Unterkunft zu Unterkunft
- Schifffahrt Interlaken – Thun
- 7-Tage Servicetelefon
- Schweiz Mobil PlusAbo für ein Jahr (online Routenplaner)
- Karten- und Infomaterial, GPS-Daten



Preise pro Person in € (Frühstück)				
ANF H/Leistung 270600 (Region: RCH)				
Unterbr.	A	B	C	EZZ
DZ F	1.100	1.143	–	342
Kurtaxe vor Ort zahlbar, ca. 2-7 CHF p. P./Nacht				
Ermäßigung im Zustellbett für 3. Person (RZ): bis 5 J.=75 %, 6-11 J.=50 %, 12-14 J.=25 %, ab 15 J.=10 %				
Zusatzleistungen (ANF ZUB/Leistung: 270611)				
X01 X	Mietrad für die Radtour			191
X02 X	E-Bike für die Radtour			354
A Anreise täglich vom 6.4.-26.4., 28.9.-13.10.				
B Anreise täglich vom 30.3.-5.4., 27.4.-27.9.				

Rhein-Route Schweizer Highlights

7-tägige individuelle Radreise Rorschach – Basel

Entdecken Sie die Highlights dieser Rhein-Etappe durch die Schweiz und radeln vom Bodensee in wunderbarer malerischer Landschaft bis nach Basel.

Ihre Reise

- 1. Tag: individuelle Anreise nach Rorschach.**
- 2. Tag: Rorschach – Kreuzlingen** (ca. 35 – 45 km). Der Bodensee: Die Seele Europas. Das Gebiet um das grün und silber flimmernde „Schwäbische Meer“ ist eine uralte Kulturlandschaft. Trotz pulsierendem Uferleben blieb der Thurgau ein idyllischer Landschaftsstrich mit Schlössern und großen Obstbaumgärten.
- 3. Tag: Kreuzlingen – Schaffhausen** (ca. 45 – 50 km). Die liebliche Landschaft am langgezogenen Untersee hat schon Napoleon angezogen. Das reich verzierte Städtchen Stein am Rhein besuchen jährlich Tausende von Touristen, genau wie den mächtigsten Wasserfall Europas, den Rheinfall bei Schaffhausen.
- 4. Tag: Schaffhausen – Bad Zurzach** (ca. 50 km). Der Hochrhein hat sich sein Bett zwischen dem Schwarzwald und dem Jura gesucht, einmal breit und träge, ein andermal schmal und wild. Romantische Auenlandschaften und historische Rheinstädtdchen machen diese Etappe zum kulturellen Genuss.
- 5. Tag: Bad Zurzach – Rheinfelden** (ca. 55 km). Die Etappe startet in der Wellnessoase Bad Zurzach und führt zum 4-Brücken-Dorf Koblenz, nahe dem Klingnauer Stausee. Nach dem malerischen Städtchen Laufenburg folgt bald das Etappenziel Rheinfelden, die älteste Zähringerstadt der Schweiz.
- 6. Tag: Rheinfelden – Basel** (ca. 25 km). Fahrrad fahren wo die alten Römer lebten und Theater spielten: die Augusta Raurica mit dem Silberschatz. Die Stadt Basel lockt mit Geschäftigkeit, Kultur und Restaurants in der „Stadt der Genüsse“.
- 7. Tag: Individuelle Rückreise.**

Ihre Vorteile

- Radeln am Wasser mit Bodensee und Rhein immer in direkter Nähe

Wissenswertes

Start: Rorschach **Ziel:** Basel
Länge: ca. 230 km
Tagesetappen: ca. 35 – 55 km
Streckenprofil: Leichte Radtour. Die Route folgt mehrheitlich direkt den Ufern des Rheins und des Bodensees. Bis Schaffhausen und Basel gibt es keine nennenswerten Steigungen.
Mietrad: Tourenräder mit 26er Aluminium-Rahmen, 3x9-Gang Kettenschaltung, Alivio-Bremsen, Schutzbleche vorn und hinten, Gepäckträger, Kettenschutz, Rahmenschloss, Gel-Sättel. Unterschiedliche Rahmengrößen für 150 cm - 196 cm Körpergröße.
E-Bike: 28er Aluminium-Rahmen,

8-Gang- oder 5-Gang-Nabenschaltung, Felgenbremsen, Reichweite: maximal 100 km. Unterschiedliche Rahmengrößen für unter 160 - über 180 cm Körpergröße. Alle Räder besitzen zusätzlich eine Seitentasche für den Gepäckträger, ein Ersatzschlauch pro Rad, Pumpe und Werkzeugset sowie eine Smartphone-Halterung.
Anreise Bahn: Rorschach
Anreise PKW: Öffentliche Parkplätze in Rorschach gegen Gebühr ca. 5 CHF/Tag (P+R Rorschach am Bahnhof). Keine Vorreservierung möglich, zahlbar vor Ort.

So wohnen Sie

DZ/EZ/RZ: Doppel- bzw. Einzelzimmer für 1-3 Personen in Mittelklassehotels und Pensionen.

Leistungen

- 6 Nächte/Frühstück
- Gepäcktransfer von Unterkunft zu Unterkunft
- 7-Tage Servicetelefon
- Schweiz Mobil PlusAbo für ein Jahr (online Routenplaner)
- Karten- und Infomaterial, GPS-Daten



Preise pro Person in € (Frühstück)				
ANF H/Leistung 270700 (Region: RCH)				
Unterbr.	A	B	C	EZZ
DZ F	1.157	1.216	–	258
Kurtaxe vor Ort zahlbar, ca. 2-7 CHF p. P./Nacht				
Zusatzleistungen (ANF ZUB/Leistung: 270711)				
X01 X	Mietrad für die Radtour			191
X02 X	E-Bike für die Radtour			354
A Anreise täglich vom 6.4.-26.4., 28.9.-13.10.				
B Anreise täglich vom 30.3.-5.4., 27.4.-27.9.				



Elsass – Durch Weinberge und Dörfer

7-tägige individuelle Radreise ab/bis Freiburg

Das Breisgau und Elsass verzaubern mit Fachwerkdörfern, Weinbergen und herrlichen Radwegen. Genießen Sie die Stadt Freiburg, Colmar und die Perle Mulhouse.

Ihre Reise

- 1. Tag: Individuelle Anreise nach Freiburg.**
- 2. Tag: Freiburg – Colmar** (ca. 50 km). Die erste Radetappe startet heute in Richtung Breisach mit seinem berühmten Stephansmünster, das hoch über der Rheinebene thront. Die Strecke führt Sie weiter nach Colmar mit einer wundervollen Altstadt im Herzen des Elsass. Der Nachbarort Eguisheim wird auch als „Wiege des elsässischen Weinbaugesbietes“ bezeichnet.
- 3. Tag: Colmar/Eguisheim.** Schlendern Sie durch die schmalen Gässchen der wunderschönen Colmarer Altstadt und durch das mittelalterliche Eguisheim oder erleben Sie die Vielfalt der Elsässischen Weinstraße. In den Weindörfern Ribeauvillé, Hunawir, Riquewihr und Kaysersberg scheint die Zeit seit dem Mittelalter stehen geblieben zu sein.
- 4. Tag: Colmar – Mulhouse** (ca. 60 km). Entlang der französischen Weinstraße fahren Sie über Rouffach mit romantischem Charakter und mediterranem Klima nach Ungersheim. Besichtigen Sie das größte Freilichtmuseum Frankreichs, bevor Sie Mulhouse erreichen.
- 5. Tag: Mulhouse.** Entdecken Sie das weltgrößte Automobilmuseum und lassen Sie sich von der industriellen Vergangenheit der Stadt in den Bann ziehen. Alternativ können Sie durch kleine Dörfer mit mittelalterlichen Ortskernen radeln und einfach die Seele baumeln lassen.
- 6. Tag: Mulhouse – Freiburg** (ca. 60 km). Sie radeln über die Rheinebene und passieren die Grenze zu Deutschland. In Neuenburg verlassen Sie den Rhein und fahren durch das Markgräflerland. In Bad Krozingen Gelegenheit, zum Themenbesuch (nicht inklusive). Weiterfahrt nach Freiburg. Genießen Sie ein köstliches Stück Schwarzwälder Kirschtorte und eine Tasse Kaffee in einem auserwählten Café in der Stadt.
- 7. Tag: Individuelle Rückreise.**

Ihre Vorteile

- malerische Altstädte in Freiburg & Colmar
- Ungersheim – größtes Freiluftmuseum Frankreichs

Wissenswertes

- Start/Ziel:** Freiburg
Länge: ca. 290 km
Tagesetappen: ca. 50 – 60 km
Streckenprofil: Leichte Radtour. Asphaltierte bzw. befestigte Radwege sowie ruhige Landstraßen und Güterwege ohne große Steigungen.
Mietrad: Unisex-Räder mit Freilauf, spezieller Rahmen für Damen/Herren.
E-Bike: Unisex-Rad mit Freilauf. Leistungsfähiger Akku mit großer Reichweite. Einfach zu bedienendes Display.
Anreise Bahn: Freiburg
Anreise PKW: Teilweise Parkmöglichkeiten direkt am Haus (z. B. unüberdachte Parkplätze oder Tiefgarage, ca. 10-15 €/Nacht, zahlbar vor Ort) oder in der näheren Umgebung (Tiefgaragen gegen Gebühren oder kostenfreie Park & Ride-Parkplätze).

So wohnen Sie

- DZ1/EZ1/RZ1:** Kategorie Basic. Zimmer für 1-3 Personen in guten Gasthöfen und Mittelklassehotels.
DZ2/EZ2/RZ2: Kategorie Medium. Zimmer für 1-3 Personen in guten bis sehr guten Gasthöfen und Komforthotels der 3-/4-Sterne Kategorie.

Leistungen

- 6 Nächte/Frühstück
- Tasse Kaffee und Schwarzwälder Kirschtorte in Freiburg
- Mietrad-Komplettschutzversicherung
- Gepäcktransfer von Unterkunft zu Unterkunft
- 7-Tage Servicetelefon
- Karten- und Informationsmaterial, GPS-Daten



Preise pro Person in € (Frühstück)					
ANF H/Leistung 274231 (Region: MEU)					
Unterbr.	A	B	C	D	HPZ
DZ1 F	778	838	858	—	380
DZ2 F	938	998	1.018	—	380

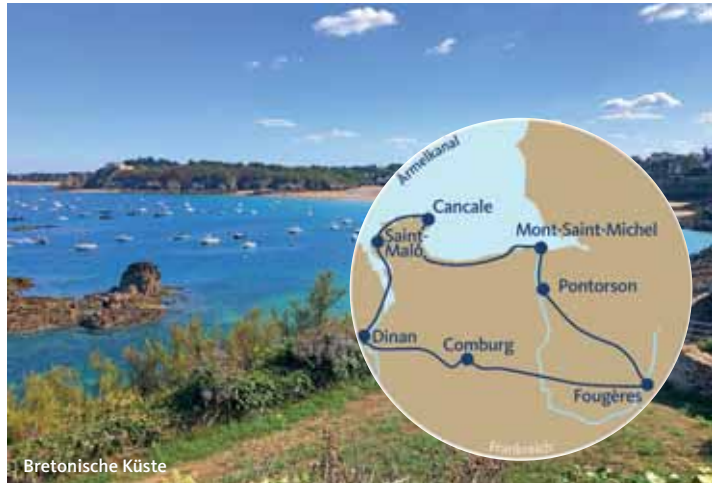
Kurtaxe vor Ort zahlbar, ca. 1-5 € p. P./Nacht
 Ermäßigung im Zustellbett für 3. Person (RZ1/RZ2): bis 4 J.=100 %, 5-13 J.=25 %, ab 14 J.=10 %
Zusatzleistungen (ANF ZUB/Leistung: 2742L6)

X01 X	Mietrad für die Radtour	99
X02 X	E-Bike für die Radtour	229

A Anreise samstags vom 20.4.-27.4.
B Anreise samstags vom 4.5.-25.5.
C Anreise samstags vom 1.6.-28.9.



Weinberge Eguisheim



Vielfältige Impressionen der Bretagne

8-tägige individuelle Radreise ab/bis St. Malo

Diese Radtour bietet sich an, um die vielfältige bretonische Landschaft zu erkunden, die voller historischer Bauwerke, authentischer Volksbräuche und geheimer Traditionen steckt.

Ihre Reise

- 1. Tag: Individuelle Anreise nach St. Malo.**
- 2. Tag: St. Malo – Dinan** (ca. 34 km). Fahrt entlang der Mündung der Rance auf idyllischen kleinen Straßen mit malerischen Ausblicken bis Dinan.
- 3. Tag: Dinan – Comburg** (ca. 33 km). Sie folgen dem Treidelpfad entlang der Rance, passieren das Kloster von Léon und fahren bis Comburg.
- 4. Tag: Comburg – Fougères** (ca. 55 km). Sie passieren sanfte Weidelandschaften und Flussgebiete, während Sie Ihr Ziel, Fougères, ansteuern. Fougères ist einer der bezauberndsten Orte in der Bretagne und trägt stolz das Prädikat „Ville d'Art et Histoire“ (Stadt der Kunst und Geschichte). Hier lohnt es sich, mehr Zeit zu verbringen, insbesondere die Burg von Raoul II. aus dem 12. Jh. ist äußerst sehenswert.
- 5. Tag: Fougères – Pontorson** (ca. 47 km). Von Fougères aus bewegen Sie sich langsam wieder in Richtung Küste. Die Strecke führt durch dichte Wälder und malerische Schluchten, bis Sie kurz vor Pontorson ankommen. Ihr Etappenhotel erwartet Sie in Pontorson, nachdem Sie am Ende des Tages entlang des Couesnon gefahren sind, dem Fluss, der die Grenze zwischen der Normandie und der Bretagne bildet.
- 6. Tag: Pontorson – Mont-Saint-Michel – Cancale** (ca. 46 km). Sie setzen Ihre Tour entlang des Canal des Couesnon fort und erreichen den Mont Saint-Michel, die weltberühmte Klosterburg, die auch als das „Wunder des Abendlandes“ bekannt ist. Es ist ein beeindruckendes Erlebnis, sich diesem mächtigen Granitfelsen so behutsam zu nähern, der einst von Pilgern, Mönchen und Rittern bewohnt wurde. Anschließend führt Sie die Route durch die Polder, wo das Gelände flach ist, bis Sie schließlich den malerischen Hafenort Cancale erreichen, Ihr Etappenziel für heute.
- 7. Tag: Cancale – St. Malo** (ca. 26 km). Sie radeln in die ehemalige Stadt der Piraten und Korsaren! Nach einer malerischen Tour durch die Vororte von Rotheneuf und St. Malo erreichen Sie schließlich die Stadt.
- 8. Tag: Individuelle Rückreise.**

Ihre Vorteile

- Höhepunkte der Reise: Festungsstadt Saint-Malo, das pittoreske Dinan, die Burgstadt Fougères und die Klosterburg Mont-Saint-Michel
- Rundtour – kein Rücktransfer notwendig

Wissenswertes

- Start/Ziel:** St. Malo
Länge: ca. 239 km
Tagesetappen: ca. 26 – 55 km
Streckenprofil: Mittelschwere Radtour. Leichtes bis hügeliges Gelände. Auf asphaltierten Nebenstraßen und Wirtschaftswegen.
Mietrad: Hochwertige Tourenräder mit Aluminium Leichterahmen, 21-Gang Schalung, Shimano V-Schaltung, Doppelseitige Gepäckträgeraschen, Lenkertasche mit Kartenvorrichtung, Reparaturset, Schloss
E-Bike: Aluminiumrad, ca. 4 Stunden Akkulaufzeit. Doppelseitige Gepäckträgeraschen, Lenkertasche mit Kartenvorrichtung, Reparaturset, Schloss und Kilometerzähler.
Anreise Bahn: St. Malo
Anreise PKW: Parkplatz direkt am Hotel (frühzeitige Reservierung im Juli/August notwendig, vor Ort zahlbar).

So wohnen Sie

- 7 Nächte in 3-Sterne-Hotels, größtenteils in den beliebten „Logis-de-France“ Hotels, die für ihre gute Küche bekannt sind.
DZ/EZ: Kategorie Classic. Zimmer für 1-2 Personen mit Bad/Dusche und WC.

Leistungen

- 7 Nächte/Frühstück
- Gepäcktransfer von Unterkunft zu Unterkunft
- 7-Tage Servicetelefon
- Karten-/Informationsmaterial, GPS-Daten



Preise pro Person in € (Frühstück)				
ANF H/Leistung 274510 (Region: WEU)				
Unterbr.	A	B	C	EZZ
DZ F	1.010	1.055	—	408

Kurtaxe vor Ort zahlbar ca. 1-5 € p. P./Nacht
Zusatzleistungen (ANF ZUB/Leistung: 2745L3)

X01 X	Mietrad für die Radtour	100
X02 X	E-Bike für die Radtour	200

A Anreise Fr, Sa, So vom 15.3.-30.6., 1.9.-27.10.
B Anreise Fr, Sa, So vom 5.7.-31.8.



Mont Saint Michel



Die Schlösser der Loire per Rad

8-tägige individuelle Radreise ab/bis Tours

Die zauberhaften Schlösser, Burgen, Kirchen und Gärten im Loiretal sind der Zauber dieser Region. Die ideale Kulisse für eine Fahrradtour, entlang des längsten Flusses Frankreichs.

Ihre Reise

- 1. Tag: Individuelle Anreise nach Tours.**
- 2. Tag: Tours – Chinon** (ca. 61 km). Ihre Route führt entlang der Loire und durch eine malerische Landschaft aus Feldern und Auen. Vorbei geht es am märchenhaften Schloss Ussé, auch bekannt als das Dornröschenschloss, bis nach Chinon.
- 3. Tag: Chinon – Fontevraud – Chinon** (ca. 55 – 69 km). Die nächste Etappe Ihrer Reise führt von Chinon nach Fontevraud. Dieses eindrucksvolle Kloster war einst eine der größten Klosteranlagen in Frankreich. Im 12. Jahrhundert genoss es den Schutz der Plantagenets, und daher sind hier auch Heinrich II., Richard Löwenherz und Eleonore von Aquitanien zur letzten Ruhe gebettet. Sie haben die Gelegenheit, die Klosteranlage zu besichtigen, bevor Sie durch die malerischen Weinanbaugebiete des Anjou zurück nach Chinon radeln.
- 4. Tag: Chinon – Azay-le-Rideau** (ca. 36 km). Die heutige Radroute von Chinon nach Azay-le-Rideau führt Sie durch ein ausgedehntes Waldgebiet. Lassen Sie sich vom Charme des Vallée d'Indre einfangen. Hier erwartet Sie eine romantische Flusslandschaft, malerische Steinhäuser und schließlich das bezaubernde Château d'Azay-le-Rideau, das einen wunderbaren Abschluss für Ihren Tag bildet.
- 5. Tag: Azay-le-Rideau – Chenonceaux** (ca. 59 km). Sie passieren Montbazou und erreichen schließlich Bléré, eine charmante kleine Stadt.
- 6. Tag: Chenonceaux – Blois** (ca. 76 km). Ihrer Radtour führt Sie von Montrichard durch das Tal des Cher, dann über das Plateau, vorbei an kleinen idyllischen Dörfern und schließlich am Schloss Cheverny entlang in Richtung Blois.
- 7. Tag: Blois – Tours** (ca. 71 km). Die Route führt Sie entlang des Loiretals mit atemberaubenden Ausblicken auf den faszinierenden Fluss bis zum Château d'Amboise. Sie haben die Möglichkeit, sein Herrenhaus hier ebenfalls zu besichtigen. Danach setzen Sie Ihre Fahrt entlang der Ufer der Loire fort, bis Sie schließlich wieder in Tours ankommen.
- 8. Tag: Individuelle Rückreise.**

Ihre Vorteile

- Höhepunkte der Reise: die Gärten der Schlösser Chaumont und Villandry und das Wasserschloss Chenonceaux
- Rundtour – kein Rücktransfer notwendig

Wissenswertes

Start/Ziel: Tours
Länge: ca. 358 – 372 km
Tagestappen: ca. 36 – 76 km
Streckenprofil: Mittelschwere Radtour. Teilweise gut ausgebaute Radwege und ruhige Nebenstraßen, durchweg asphaltiert. Sanfte Steigungen beim Verlassen der Flusstäler.
Mietrad: Hochwertige Tourenräder mit Aluminium Leichtrahmen 6061, 21-Gang Schaltung, Doppelseitige Gepäckträgertaschen, Lenkertasche mit Kartenvorrichtung, Reparaturset, Schloss.
E-Bike: Aluminiumrad, ca. 4 Stunden Akkulaufzeit, doppelseitige Gepäckträgertaschen, Lenkertasche mit Kartenvorrichtung, Reparaturset, Schloss und Kilometerzähler.
Anreise Bahn: Tours
Anreise PKW: Parkplatz für die gesamte Reisedauer im gesicherten Parkhaus in Tours (ca. 100 m vom Hotel entfernt) ca. 50 €/Aufenthalt, vor Ort zahlbar.

So wohnen Sie

5 Nächte in 3-Sterne-Hotels und 2 Nächte in 4-Sterne-Hotels.
DZ/EZ: Zimmer für 1-2 Personen mit Bad/Dusche und WC.

Leistungen

- 7 Nächte/Frühstück
- Gepäcktransfer von Unterkunft zu Unterkunft
- 7-Tage Servicetelefon
- Karten-/Informationsmaterial, GPS-Daten



Von der Provence in die Camargue

8-tägige individuelle Radreise ab/bis Orange

Lassen Sie sich beeindruckend von strahlenden Lavendelfeldern, bunt schillernden Märkten, der Fülle an kulturellen Attraktionen der Provence und der Naturlandschaft der Camargue.

Ihre Reise

- 1. Tag: Individuelle Anreise nach Orange.**
- 2. Tag: Orange – Uzès** (ca. 54 km). Während Ihrer Fahrt genießen Sie die beeindruckende Landschaft, die sich zuerst durch Weinanbaugebiete erstreckt und dann durch malerische Dörfer führt, bevor Sie schließlich das Tal von Uzès erreichen. Hier in der Nähe befindet sich Ihr heutiges Quartier.
- 3. Tag: Uzès – Pont du Gard – Avignon** (ca. 49 km). Heute führen schmale Landstraßen Sie zu einem der eindrucksvollsten Zeugnisse der römischen Geschichte: dem Pont du Gard. Der Radweg führt Sie dann weiter in die Stadt der Päpste: Avignon. Der Papstpalast erwartet Sie für eine Besichtigung und die zahlreichen Gassen der Altstadt von Avignon sind definitiv einen Abstecher wert.
- 4. Tag: Avignon – St. Rémy** (ca. 32 – 56 km). Die Fahrt geht weiter auf ruhigen Straßen, die Sie nach St. Rémy führen. Diese Stadt war nicht nur der Aufenthaltsort von Van Gogh, sondern auch der Geburtsort von Nostradamus.
- 5. Tag: St. Rémy – Les Baux – St. Rémy** (ca. 40 km). Der heutige Abschnitt Ihrer Radtour vermittelt das wahre Flair der Provence. Sie starten in St. Rémy und durchqueren die charakteristische provenzalische Landschaft, passieren Zypressenalleen und gelangen schließlich nach Les Baux.
- 6. Tag: St. Rémy – Arles** (ca. 32 km). Die Radtour setzt sich auf weitgehend flachem Terrain fort und führt Sie nach Arles, einer lebhaften Stadt am Ufer der Rhône. Besonders an Markttagen ist es unvermeidlich, hier zu verweilen. Bevor Sie Ihre Fahrt zum Hotel fortsetzen, sollten Sie unbedingt die Arena von Arles besichtigen.
- 7. Tag: Arles – Ste-Maries-de-la-Mer – Arles** (ca. 37 km). Sie erkunden die Camargue auf dem Fahrrad und mit etwas Glück begegnen Sie wilden Pferden, Flamingos und Stieren. Die Camargue ist wunderbar flach und das Radfahren ist ein echtes Vergnügen. Anschließend bringt Sie ein Taxi zurück zum Hotel in Arles.
- 8. Tag: Arles – Orange und individuelle Rückreise.**

Ihre Vorteile

- Höhepunkte der Reise: das römische Aquädukt Pont du Gard, der Papstpalast in Avignon, provenzalische Landschaft wie die Lavendelfelder und die Naturlandschaft von der Camargue
- Rücktransfer Arles – Orange inklusive

Wissenswertes

Start/Ziel: Orange
Länge: ca. 244 – 268 km
Tagestappen: ca. 32 – 56 km
Streckenprofil: Mittelschwere Radtour. Größtenteils flaches Gelände, teils hügelig (2./5. Tag). Asphaltierte Nebenstraßen, gelegentlich Abschnitte auf Radwegen.
Mietrad: Hochwertige Tourenräder mit Aluminium Leichtrahmen 6061, 21-Gang Schaltung, doppelseitige Gepäckträgertaschen, Lenkertasche mit Kartenvorrichtung, Reparaturset, Schloss.
E-Bike: Aluminiumrad, ca. 4 Stunden Akkulaufzeit. Doppelseitige Gepäckträgertaschen, Lenkertasche mit Kartenvorrichtung, Reparaturset, Schloss und Kilometerzähler.
Anreise PKW: Parkplatz am Hotel gegen Gebühr, vor Ort zahlbar.

So wohnen Sie

1 Nacht im 2-Sterne-Hotel, 5 Nächte im 3-Sterne-Hotel, 1 Nacht im 4-Sterne-Hotel.
DZ/EZ: Zimmer für 1-2 Personen mit Bad/Dusche und WC.

Leistungen

- 7 Nächte/Frühstück
- Taxitransfer Ste-Marie-de-la-Mer – Arles
- Bahn-Rücktransfer Arles – Orange (ohne eigene Räder)
- Gepäcktransfer von Unterkunft zu Unterkunft
- 7-Tage Servicetelefon
- Karten-/Informationsmaterial, GPS-Daten



Preise pro Person in € (Frühstück)				
ANF H/Leistung 274500 (Region: WEU)				
Unterbr.	A	B	C	EZZ
DZ F	984	—	—	357
Kurtaxe vor Ort zahlbar ca. 1-5 € p. P./Nacht				
Zusatzleistungen (ANF ZUB/Leistung: 274511)				
X01 X	Mietrad für die Radtour			135
X02 X	E-Bike für die Radtour			235
A Anreise Fr, Sa, So vom 15.3.-27.10.				



Preise pro Person in € (Frühstück)				
ANF H/Leistung 274505 (Region: WEU)				
Unterbr.	A	B	C	EZZ
DZ F	1.174	—	—	371
Kurtaxe vor Ort zahlbar ca. 1-5 € p. P./Nacht				
Zusatzleistungen (ANF ZUB/Leistung: 274512)				
X01 X	Mietrad für die Radtour			135
X02 X	E-Bike für die Radtour			235
A Anreise Fr, Sa, So vom 16.3.-26.10.				



Historische Städte Belgiens

7-tägige individuelle Radreise Brüssel – Brügge

Die vielfältige Region Flandern und Europas Hauptstadt Brüssel bieten historische Stadtkerne mit Marktplätzen, Kaufmannshäusern und reich verzierten Kathedralen.

Ihre Reise

- 1. Tag: Individuelle Anreise nach Brüssel.**
- 2. Tag: Brüssel – Mechelen** (ca. 65 km). Radeln Sie entlang der Universitäts- und Bierstadt Leuven nach Mechelen. Die Stadt an der Dijle eignet sich hervorragend für einen Spaziergang, um die historischen Bauwerke zu bestaunen.
- 3. Tag: Mechelen – Bornem/Puurs** (ca. 32 – 38 km). Die heutige kurze Strecke bietet sich für einen Ausflug zur nahegelegenen Stadt Antwerpen (ca. 15 Min. mit der Bahn, nicht inkl.) an. Anschließend fahren Sie entlang der Flüsse Rupel und Schelde entweder nach Bornem oder Temse.
- 4. Tag: Bornem/Puurs – Gent/Melle** (ca. 58 – 64 km). Radetappe durch Auen- und Flusslandschaft nach Gent. Bestaunen Sie z. B. das weltberühmte Kunstwerk „Der Genter Altar“ von Jan van Eyck in der St.-Bravo-Kathedrale und die mittelalterliche Markthalle.
- 5. Tag: Gent/Melle – Brügge** (ca. 52 – 58 km). Der autofreie Radweg führt Sie auf einem ehemaligen Treidelpfad nach Brügge. Die Stadt gehört dem Weltkulturerbe der UNESCO an, es gibt dort unglaublich viel zu bewundern. Die kopfsteingepflasterten Wege laden Sie zu einem Bummel durch die Altstadt ein. Stoppen Sie auf dem Marktplatz für Schokolade, Bier oder Pommes frites.
- 6. Tag: Brügge – De Haan – Brügge** (ca. 55 km). Auf dem Weg zur Küste von De Haan radeln Sie entlang des kleinen weißen Dorfes Lissewege. Wenn Sie möchten, können Sie auch einen zusätzlichen Tag im schönen Brügge verbringen um z. B. ein Museum zu besichtigen oder Sie fahren nach Ostende (ca. 25 km/ Strecke bzw. ca. 15 Min. mit Bahn, nicht inkl.). In Ostende befindet sich das Wandgemälde „The Crystal Ship“ von renommierten Künstlern. Es bildet einen Kunstparcours durch die Innenstadt und über den Radweg „Groen Lint“, welcher rund um Ostende führt.
- 7. Tag: Individuelle Rückreise.** Ihr Aufenthalt in Brügge kann verlängert werden oder Sie fahren zurück nach Brüssel: Rückfahrt mit der Bahn nach Brüssel (ca. 50 Min., 2x std.) oder mit dem vorab gebuchten Rücktransfer (ca. 1,15 Std.).



Friesland – die Elf-Städte-Tour

8-tägige individuelle Radreise ab/bis Leeuwarden

Die Tour führt Sie durch Friesland, eine Provinz in Nordholland. Die elf Orte, die das historische Stadtrecht besitzen, sind über Kanäle, Flüsse & Seen miteinander verbunden.

Ihre Reise

- 1. Tag: Individuelle Anreise nach Leeuwarden.**
- 2. Tag: Leeuwarden – Sneek/Ijlst** (ca. 45 km). Auf flachen Radwegen führt Sie Ihre erste Etappe zunächst in das kleine Städtchen Boalsert. Das Wahrzeichen Ihres ersten Etappenziels Sneek ist das für die Niederlande einzigartige Wassertor. An der Friesischen Seenplatte gelegen, ist die Stadt beliebt bei Freizeitkapitänen und Wasserratten.
- 3. Tag: Sneek/Ijlst – Balk/Wijckel** (ca. 50 km). Heute radeln Sie ans IJsselmeer. Auf dem Weg in Ihr Etappenziel lohnt sich ein kleiner Umweg nach Sloten, der kleinsten Stadt Frieslands. Unweit von Balk/Wijckel haben Sie einen ungestörten Blick auf das IJsselmeer. Der durch eine künstliche Eindeichung geschaffene See ist der größte der Niederlande.
- 4. Tag: Balk/Wijckel – Bolsward** (ca. 51 – 58 km). Der Küste des IJsselmeers folgend, erreichen Sie die Hafenstadt Stavoren. Direkt am Hafen liegt das Wahrzeichen der Stadt – die Statue der Frouke fan Starum. Ein paar Kilometer weiter nördlich lohnt eine weitere Pause in Hindeloopen. Nach einer letzten Pause in Workum erreichen Sie Ihr heutiges Etappenziel Bolsward.
- 5. Tag: Bolsward – Harlingen/Franeker** (ca. 30 – 45 km). Kurz nach Ihrem Start in Bolsward fahren Sie über das dank der Töpferei bekannte Dorf Makkum, bevor Sie zu Ihrer Linken den 32 Kilometer langen Afsluitdijk erblicken. Der Damm trennt das IJsselmeer vom Wattenmeer. Zunächst lohnt ein Halt in Franeker, eine weitere der elf Städte Frieslands. Anschließend entdecken Sie den Hafenort Harlingen mit seiner Altstadt und ihren vielen sehenswerten Häusern.
- 6. Tag: Harlingen/Franeker – Dokkum** (ca. 48 – 63, bzw. 60 – 75 km). Die längste Etappe führt Sie heute zunächst auf grünen Deichen entlang des Wattenmeeres. Etwas landeinwärts radeln Sie durch das Örtchen Hogebeintum. Die Pilgerstadt Dokkum ist Ihr heutiges Tagesziel.
- 7. Tag: Dokkum – Leeuwarden** (ca. 35 km). Durch die typisch friesische Landschaft sowie die gemütlichen Dörfer Rinsumageest und Burdaard radeln Sie wieder nach Leeuwarden. Ein Bummel durch die charmante Einkaufsstraße Kleine Kerkstraat lohnt ebenso wie eine geführte Bootsrundfahrt durch die Leeuwardener Grachten.
- 8. Tag: Individuelle Rückreise.**



Preise pro Person in € (Frühstück ANF H/Leistung 273530 (Region: WEU)				
Unterb.	A	B	C	EZZ
DZF	575	625	—	270
Kurtaxe vor Ort zahlbar, ca. 1-5 € p. P./Nacht				
Ermäßigung im Zustellbett für 3. Pers. (RZ): bis 2 J.=100 %, 3-6 J.=50 %, 7-11 J.=25 %, ab 12 J.= Preise laut System				
Zusatzleistungen (ANF ZUB/Leistung: 273514)				
X01 X	Mietrad für die Radtour	75		
X02 X	E-Bike für die Radtour	150		
Zusatzleistungen (ANF ZUB/Leistung: 273511)				
X01 X	Rücktransfer mit eigenem Rad	75		
A Anreise samstags vom 27.4.-29.6., 19.8.-7.9., sonntags vom 24.8.-7.9.				
B Anreise samstags und sonntags vom 7.7.-18.8.				

Wissenswertes

- Start/Ziel:** Leeuwarden
Länge: ca. 274 – 308 km
Tagesetappen: ca. 30 – 75 km
Streckenprofil: Mittelschwere Radtour. Einfache und flache Ebene, zugänglich für alle Radfahrer. Jedoch teilweise längere Etappen, die aufgrund des Windes anspruchsvoller werden können. Ruhige Asphaltstraßen und meistens Fahrradwege, 90 Prozent beschildert.
Mietrad: 21-Gang Tourenrad oder E-Bike inklusive Gepäcktasche, Pumpe, Schloss und Reparaturkit. Alle Fahrräder mit Freilauf, keine Rücktrittbremsen.
Anreise PKW: Parkhaus „Hoeksterend“ in Leeuwarden, ca. 29 €/Woche. Keine Voranmeldung, vor Ort zahlbar.

So wohnen Sie

DZ/EZ/RZ: Zimmer für 1-3 Personen in 3- & 4-Sterne-Hotels mit Bad oder Dusche, WC.

Leistungen

- 7 Nächte/Frühstück
- Gepäcktransfer von Unterkunft zu Unterkunft
- 7-Tage Servicetelefon
- Karten- und Infomaterial, GPS-Daten



Preise pro Person in € (Frühstück ANF H/Leistung 273535 (Region: WEU)				
Unterb.	A	B	C	EZZ
DZF	595	645	—	210
Kurtaxe vor Ort zahlbar, ca. 1-5 € p. P./Nacht				
Ermäßigung/Preis/Nacht im Zustellbett 3. Person (RZ): bis 2 J.=100 %, 3-6 J.=50 %, 7-11 J.=25 %, ab 12 J.= 595 € (A), 645 € (B)				
Zusatzleistungen (ANF ZUB/Leistung: 273517)				
X01 X	Mietrad für die Radreise	75		
X02 X	E-Bike für die Radreise	150		
A Anreise täglich vom 13.4.-7.6., 26.8.-24.9.				
B Anreise täglich vom 8.6.-25.8.				

Ihre Vorteile

- historische Kunststädte Brüssel, Leuven, Mechelen, Gent und Brügge
- angenehme und flache Radwege zwischen See, Feldern, Kanälen und Dünen
- Nordseeküste in Blankerberge & De Haan

Wissenswertes

- Start:** Brüssel **Ziel:** Brügge
Länge: ca. 268 km
Tagesetappen: ca. 32 – 65 km
Streckenprofil: Leichte Radtour. Einfache



Rund um das IJsselmeer

8-tägige individuelle Radreise ab/bis Harderwijk

Das IJsselmeer und seine Umgebung ist ein Paradies für Radfahrer und führt Sie durch Nationalparks und entlang verschiedener Fischerdörfer.

Ihre Reise

- 1. Tag: Individuelle Anreise nach Harderwijk.**
- 2. Tag: Harderwijk – Bussum/Naarde** (ca. 50 – 55 km). Freuen Sie sich auf den Nationalpark Arkenheem-Eemland und die weite, flache Landschaft mit ihrer außergewöhnlichen Vegetation. Weiter geht es über Huizen und Eemmeer bis nach Naarden.
- 3. Tag: Bussum/Naarden – Amsterdam** (ca. 30 km). Entlang des IJsselmeers radeln Sie an dem mittelalterlichen Wasserschloss „Muidenschloss“ vorbei. Ihre heutige Tour endet in Amsterdam. Aufgrund der kurzen Etappe haben Sie genügend Zeit die Stadt individuell zu erkunden.
- 4. Tag: Amsterdam – Volendam** (ca. 30 – 52 km). Nur wenige Kilometer von Amsterdam entfernt liegt die alt-holländische Stadt Monnickendam. Radeln Sie entspannt entlang des IJsselmeers nach Volendam bzw. Katwoude oder Hoorn.
- 5. Tag: Volendam – Enkhuizen** (ca. 25 – 46 km). In Edam gibt es mehr zu sehen als nur den weltbekannten Käse. Erkunden Sie die zahlreichen Nationaldenkmäler im Stadtzentrum. Fahren Sie anschließend über Hoorn bis nach Enkhuizen.
- 6. Tag: Enkhuizen – Lemmer** (ca. 40 km). Überqueren Sie heute das IJsselmeer mit der Fähre (nicht inkl.) und gehen in Stavoren von Bord. Übernachten Sie in dem etwas näher gelegenen Dorf Oudemirdum oder Lemmer & Umgebung.
- 7. Tag: Lemmer – Kampen** (ca. 65 km). Heute fahren Sie durch den Nationalpark „De Weerribben“ bis nach Blokzijl. Fahren Sie auf Ihrem Weg nach Kampen weiter durch das größte zusammenhängende Flachmoor Westeuropas.
- 8. Tag: Kampen – Harderwijk und individuelle Rückreise** (ca. 45 km). Radeln Sie entlang des Dammes und Veluwemeers über Elburg und bis zu Ihrem Startort, Harderwijk.

Parkplätze am Starthotel, (keine Vorreservierung möglich). DZ1/EZ1: Parkplätze in Hotelnähe ca. 15 €/Tag (keine Vorreservierung möglich, zahlbar vor Ort).

So wohnen Sie

DZ1/EZ1/RZ1: Kategorie B Zimmer für 1-2 Personen und 1 Kind bis 17 Jahre in gepflegten Hotels und Gasthöfe überwiegend 2- und 3-Sterne-Kategorie, teilweise am Ortsrand gelegen.

DZ2/EZ2/RZ2: Kategorie A Zimmer für 1-2 Personen und 1 Kind bis 17 Jahre in 3- u. 4-Sterne-Hotels, meist in zentraler Lage.

Leistungen

- 7 Nächte/Frühstück
- Gepäcktransfer von Unterkunft zu Unterkunft
- digitales Informationsgespräch
- 7-Tage Servicetelefon
- digitales Karten-/Infomaterial, GPS-Daten

Gut zu Wissen

- Gedrucktes Routenbuch gegen Aufpreis zubuchbar (siehe Preistabelle).



Preise pro Person in € (Frühstück)				
ANF H/Leistung 273500 (Region: WEU)				
Unterbr.	A	B	C	EZZ
DZ1 X	809	879	909	209
DZ2 F	849	939	989	249
Kurtaxe vor Ort zahlbar ca. 1-5 € p. P./Nacht				
Ermäßigung im Zustellbett für 3. Pers. (RZ1/RZ2/RZ3): bis 5 J.=100 %, 6-11 J.=50 %, 12-14 J.=25 %, 15-17 J.=10 %				
Zusatzleistungen (ANF ZUB/Leistung: 273510)				
X01 X	Mietrad für die Radtour	99		
X02 X	E-Bike für die Radtour	259		
X03 X	Mietrad Premium	169		
Zusatzleistungen (ANF ZUB/Leistung: 2735X0)				
X01 X	gedrucktes Routenbuch/Zimmer	20		
A Anreise dienstags, freitags-sonntags vom 26.4.-3.5.				
B Anreise dienstags, freitags-sonntags vom 4.5.-31.5., 8.9.-1.10.				
C Anreise dienstags, freitags-sonntags vom 1.6.-7.9.				

Wissenswertes

Start/Ziel: Harderwijk
Länge: ca. 306 – 314 km
Tagesetappen: ca. 25 – 65 km
Streckenprofil: Leichte Radtour. Ebene, asphaltierte/gepflasterte Wirtschaftswegen, vereinzelt Nebenstraßen, beschildert.
Mietrad: 7-Gang-Tourenräder mit Nabenschaltung & Rücktrittbremse oder 21-Gang-Tourenräder mit Kettenschaltung Premium-Mietrad: 30-Gang-Tourenrad mit Kettenschaltung, hydraulische Scheibenbremsen, gefederte Gabel. **E-Bike:** Reichweite ca. 100 km, 8-Gang Nabenschaltung, Nexus mit Rücktritt. Maximalgeschwindigkeit 25 km/h.
Anreise Bahn: Harderwijk. Das Hotel liegt ca. 5 km vom Bahnhof entfernt.
Anreise PKW: DZ2/EZ2: kostenlose



Stadt, Strand und Tulpen Tour

8-tägige individuelle Radreise ab/bis Amersfoort

Diese Radtour fasst zusammen, was Holland alles zu bieten hat: Tulpenfelder, malerische Dörfer, pulsierende Städte, lange Strände, beeindruckende Windmühlen und Käse.

Ihre Reise

- 1. Tag: Individuelle Anreise nach Amersfoort.**
- 2. Tag: Amersfoort – Amsterdam** (ca. 63 – 68 km). Heute fahren Sie nach Amsterdam. Auf dem Weg liegen Naarden-Vesting, mit einer der besterhaltenen historischen Festungsanlagen Europas, und das IJsselmeer.
- 3. Tag: Amsterdam – Zandvoort/Noordwijkerhout** (ca. 50 – 60 km). Die heutige Tour bringt Sie nach Haarlem. Besichtigen Sie die aus dem 17. und 18. Jahrhundert stammenden malerischen „Hofjes“ oder besuchen Sie das Frans Hals Museum (nicht inklusive). Radeln Sie vorbei an bunten Tulpenfeldern (ca. Ende März – Anfang Mai) bis an die holländische Küste mit einer schönen Dünenlandschaft.
- 4. Tag: Zandvoort/Noordwijkerhout – Den Haag/Delft** (ca. 45 – 60 km). Fahren Sie über die Stadt Leiden, bekannt durch die renommierte Universität, vorbei am Wohnsitz des niederländischen Königs, genannt Huis ten Bosch, bis nach Den Haag und gelangen mit der Straßenbahn (nicht inkl.) zum Bezirk Scheveningen.
- 5. Tag: Den Haag/Delft – Papendrecht** (ca. 45 – 68 km). Besichtigen Sie am Vormittag die schöne Altstadt der ehemaligen Handelsstadt Delft. Zur Mittagszeit erreichen Sie Rotterdam. Hier empfiehlt sich eine Bootsfahrt (nicht inklusive) durch den Tiefwasserhafen. Fahren Sie auf der Erasmusbrücke weiter nach Kinderdijk zum Ensemble der berühmten Windmühlen. Ihr Ziel der heutigen Tour ist Papendrecht.
- 6. Tag: Papendrecht – Utrecht** (ca. 62 km). Auf Ihrem Weg nach Utrecht kommen Sie an den typisch niederländischen Städtchen wie Schoonhoven und Oudewater vorbei. Sie können ihr Fahrrad in Schoonhoven abstellen und mit dem Bus nach Gouda fahren (ca. 20 Min.). Fahren Sie zurück nach Schoonhoven und weiter mit dem Fahrrad zu Ihrem heutigen Ziel Utrecht. An der bekanntesten Gracht, der Oudegracht können Sie in den Werftkellern in Cafés und Restaurants den Abend ausklingen lassen.
- 7. Tag: Utrecht – Amersfoort** (ca. 45 km). Genießen Sie ein letztes Mal die flache Landschaft der Niederlande und die weiten Ausblicke.
- 8. Tag: Individuelle Rückreise.**

Tagesetappen: ca. 45 – 68 km

Streckenprofil: Mittelschwere Radtour mit teilweise längeren Etappen auf flachen Wegen, die allerdings aufgrund des Windes anspruchsvoller werden können.

Mietrad: 7-Gang Tourenrad oder E-Bike inklusive Gepäcktasche, Pumpe, Schloss und Reparaturkit. Alle Fahrräder mit Freilauf, keine Rücktrittbremsen.

Anreise Bahn:

Anreise PKW: Parken meist kostenlos möglich (bei Buchung anmelden). Nicht jedes Hotel in Amersfoort kann einen kostenlosen Parkplatz anbieten (vor Ort zahlen, keine Vorreservierung möglich).

So wohnen Sie

DZ/EZ/RZ: Zimmer für 1-3 Personen in 4-Sterne-Hotels in Zimmern mit Bad oder Dusche, WC.

Leistungen

- 7 Nächte/Frühstück
- Eintritt ins Hallenbad in Noordwijkerhout (nicht bei Übernachtung in Zandvoort)
- Gepäcktransfer von Unterkunft zu Unterkunft
- 7-Tage Servicetelefon
- Karten- und Infomaterial, GPS-Daten



Preise pro Person in € (Frühstück)				
ANF H/Leistung 273520 (Region: WEU)				
Unterbr.	A	B	EZZ	HPZ
DZ F	665	715	350	275
Kurtaxe vor Ort zahlbar, ca. 2-5 € p. P./Nacht				
Ermäßigung im Zustellbett für 3. Pers. (RZ): bis 2 J.=100 %, 3-6 J.=50 %, 7-11 J.=25 %, 12-99 J.=10 %				
Zusatzleistungen (ANF ZUB/Leistung: 2735L1)				
X01 X	Mietrad für die Radtour	75		
X02 X	E-Bike für die Radtour	150		
A Anreise sonntags vom 14.4.-30.6. und 25.8.-8.9.				
B Anreise samstags und sonntags vom 6.7.-18.8.				

Ihre Vorteile

- Windmühlen, Grachten und Tulpen
- die Nordseeküste am Zandvoort mit goldgelben Dünen
- niederländische Gastfreundschaft
- Besuch der Städte Amsterdam, Den Haag und Utrecht

Wissenswertes

Start/Ziel: Amersfoort
Länge: ca. 310 – 363 km



Stockholm und Umgebung per Rad

7-tägige individuelle Radreise ab/bis Stockholm

Entdecken Sie Stockholm und seine idyllische Umgebung entlang dem Mälarsee, Schwedens drittgrößten See, entspannt per Rad.

Ihre Reise

- 1. Tag: Individuelle Anreise nach Stockholm.** Erleben Sie auf einem ersten Spaziergang die schwedische Hauptstadt. Ausgabe der Mieträder (sofern gebucht).
- 2. Tag: Stockholm – Södertälje** (ca. 60 km). Entlang dem Mälarsee radeln Sie zum UNESCO-Weltkulturerbe Schloss Drottningholm. Das Schloss mit seinem Theater und Park bilden ein einzigartiges Ensemble. Weiter per Fähre Richtung Södertälje. Die Kleinstadt, Ihr heutiges Etappenziel und Heimat von Scania, liegt südlich von Stockholm am Kanal zwischen Mälaren und Ostsee.
- 3. Tag: Södertälje – Mariestad** (ca. 45 km). Heute geht es zum Schloss Gripsholm. Kurt Tucholsky, der in Schweden im Exil lebte und in Mariestad seine letzte Ruhestätte fand, widmete eine seiner Erzählungen dem Schloss. Mariestad und Schloss Gripsholm sind ebenso für die schwedische königliche Geschichte bedeutend.
- 4. Tag: Mariestad – Järna** (ca. 45 km). Die „grüne“ Route führt Sie durch die unberührte und beeindruckende Landschaft Sörmlands. Natur soweit das Auge reicht! Die Steigungen werden mit wunderschönen Ausblicken belohnt. Ihr heutiges Hotel liegt wunderschön am See.
- 5. Tag: Järna – Trosa** (ca. 50 km). Ihr Tagesziel Trosa bildet die Kulisse vieler bekannter „Inga Lindström“-Filme. Genießen Sie einen abendlichen Spaziergang durch den idyllischen Ort mit seinen kleinen Gassen, roten Häusern sowie wunderbaren Ausblicken auf das Wasser. Wir empfehlen einen Restaurantbesuch, um Krabbe, Lachs und geräucherter Fisch zu probieren!
- 6. Tag: Trosa – Stockholm** (ca. 55 km). Es geht Richtung Norden. Kurze Fährfahrt auf eine der Inseln Stockholms. Für das letzte Stück nach Stockholm nehmen Sie die S-Bahn (nicht inklusive). Ihre letzte Übernachtung erfolgt in der schwedischen Hauptstadt!
- 7. Tag: Individuelle Rückreise.**

Ihre Vorteile

- Alle Highlights und Sehenswürdigkeiten rund um Stockholm per Rad entdecken
- Schnuppern Sie ein wenig „Inga Lindström“-Luft in Trosa

Wissenswertes

Start/Ziel: Stockholm
Länge: ca. 255 km
Tagesetappen: ca. 45 – 60 km
Streckenprofil: Mittelschwere Radtour. Gut ausgeschilderte Rad- und Schotterwege sowie Nebenstraßen mit wenig Verkehr. Teilweise grober Schotter und einfache Wegverhältnisse. Kurze Abschnitte auf Straßen mit mehr Verkehr. Teils hügelig.
Mietrad: Tourenräder mit 24-Gang Freilauf, Rahmengrößen: 45/50/55, unplattbare Reifen der Marke Schwalbe, 1x Satteltasche für den Gepäckträger, 1x Lenkertasche (wasserabweisend), Service-Set mit Werkzeug und Ersatz-Schlauch, Pumpe, Schloss.
E-Bikes: mit Rücktritt, Rahmengrößen 45/50/55, unplattbare Reifen der Marke Schwalbe.
Anreise Bahn: Stockholm Centralstation. Wir empfehlen eine Anreise mit dem Nachtzug von Hamburg nach Stockholm mit SJ Trains. Weitere Alternativen: Per EC bspw. von Hamburg via Kopenhagen nach Stockholm oder per Snälltåget von Berlin via Malmö nach Stockholm.
Anreise Flug: Flughafen Stockholm-Arlanda und per Arlanda Express (Schnellzug) oder Flygbuss (Flughafenbus) ins Zentrum.
Anreise PKW: Hotelgarage ab ca. SEK 310/Tag. Reservierung nicht möglich, zahlbar vor Ort.

So wohnen Sie

DZ1: Kategorie B: 2-Sterne- und 3-Sterne-Hotels. Alle Zimmer mit Bad/Dusche, WC (in Mariestad Gemeinschaftsbad).
DZ2: Kategorie A: 3-Sterne- und 4-Sterne-Hotels. Alle Zimmer mit Bad/Dusche, WC.

Leistungen

- 6 Nächte/Frühstück in der gebuchten Hotelkategorie
- alle Fährfahrten laut Programm
- Gepäcktransfer von Unterkunft zu Unterkunft
- 7-Tage Servicetelefon
- digitales Karten-/Informationsmaterial
- Navigations-App und GPS-Daten

Gut zu Wissen

- Gedrucktes Routenbuch gegen Aufpreis zubuchbar (siehe Preistabelle).



Preise pro Person in € (Frühstück)					
ANF H/Leistung 272010 (Region: NEU)					
Unterbr.	A	B	C	D	EZZ
DZ1 F	935	980	1.025	—	380
DZ2 F	1.025	1.070	1.115	—	460
Zusatzleistungen (ANF ZUB/Leistung: 2720L1)					
X01 X	Mietrad für die Radreise				109
X02 X	E-Bike für die Radreise				279
Zusatzleistungen (ANF ZUB/Leistung: 2720X1)					
X01 X	gedrucktes Routenbuch/Zimmer				20
A 26.5., 1.9.					
B 2.6., 9.6., 18.8., 25.8.					
C 16.6., 23.6., 30.6., 7.7., 14.7., 21.7., 28.7., 4.8., 11.8.					



Bergens Küste und Inseln per Rad

7-tägige individuelle Radreise ab/bis Bergen

Auf dieser Radtour können Sie ein kleines Stück Norwegen in Miniatur erleben, mit Fjell und Fjorden, kleinen und großen Inseln und lebendigen Ortschaften.

Ihre Reise

- 1. Tag: Individuelle Anreise nach Bergen.** Transfer (nicht inkl.) zu Ihrem Hotel direkt am Torgallmenningen, dem Hauptplatz Bergens.
- 2. Tag: Bergen – Rosendal.** Am Morgen Zeit für individuelle Erkundungen in Bergen. Entgegennahme der Mieträder (sofern gebucht). Um 16.30 Uhr Expressboot-Fahrt nach Rosendal (Fahrzeit ca. 2 Std.). Das pittoreske Dorf ist umgeben von Fjorden und Bergen. Sie radeln zu Ihrem ca. 900 m entfernten Rosendal Fjordhotel (Gepäcktransfer) an der Bucht des Hardangerfjords. Wir empfehlen Ihnen den Besuch des Herrenhauses mit seinen schönen Gärten.
- 3. Tag: Rosendal – Haaheim** (ca. 55 km Rad, 20 Min. Fähre). Sie radeln nach Norden und nehmen die Fähre über den Hardangerfjord von Årnes nach Gjermundshamn. Weiter geht es in Richtung Tysnes. In einem Tal, auf der Spitze eines Hügels, liegt Haaheim Gaard. Alternativ Expressboot-Fahrt von Rosendal nach Malkenes (nicht inklusive) und Radtour nach Haaheim (ca. 19 km). Wir empfehlen Ihnen in Haaheim den Besuch des Kulturgartens mit seiner Kapelle, dem Gartenhaus und 1.500 m Gartenwegen.
- 4. Tag: Haaheim – Leirvik** (ca. 32 – 39 km). Wir empfehlen Ihnen heute von Haaheim Gaard über Onarhamn (ca. 25 km) nach Hodnanes zu radeln. Die Straße ist anspruchsvoll aber landschaftlich sehr reizvoll. Sie nehmen die Fähre nach Jektavik und radeln nach Leirvik (ca. 14 km). Ihr Hotel liegt ca. 700 m vom Stadtzentrum Leirviks.
- 5. Tag: Leirvik – Bekkjarvik** (ca. 36 km). Auf einer schönen Radstrecke radeln Sie von Leirvik über Fitjar nach Sandviksvåg. Mit der Fähre geht es nach Husavik zur Inselkommune Austevoll und auf kurzer Radstrecke nach Bekkjarvik, einer alten Handelsstadt voller Küstenkultur. Möglichkeit das Fischereimuseum zu besuchen.
- 6. Tag: Bekkjarvik – Bergen** (ca. 20 km Rad, ca. 50 Min. Expressboot). Ihre letzte Radtour führt über Storebø nach Hufthamar. Unterwegs gibt es viele Möglichkeiten für Abstecher zu den Inseln. Anschließend Expressboot-Fahrt (nicht inklusive) zurück nach Bergen. Abgabe der Mieträder bis 18 Uhr.
- 7. Tag: Individuelle Rückreise.**

Ihre Vorteile

- wunderschöne Radtouren, die individuell verlängert werden können
- Fährfahrten entlang malerischer Fjorde

Wissenswertes

Start/Ziel: Bergen
Länge: ca. 152 – 159 km
Tagesetappen: ca. 20 – 55 km
Streckenprofil: Mittelschwere Radtour. Für erfahrene Radfahrer mit normaler bzw. guter Kondition geeignet.
Mietrad: Tourenräder: Marke SCOTT SUB Cross 35 Erhältlich mit Damen- und Herrenrahmen. Die Leihräder verfügen über Gepäckträger, Schutzbleche und Ständer.
E-Bikes: Marke Elektro-Fahrrad - SCOTT Active E Ride Unisex inklusive bei allen Rädern ist ein Helm, Fahrradschloss, Reparaturset, Pumpe und 1x Schlauch je Fahrrad.

So wohnen Sie

6 Nächte in Mittelklassehotels der 3- und 4-Sterne Kategorie.
 Bergen: z. B. Thon Hotel Bristol, Rosendal: z. B. Rosendal Fjordhotel, Uggdal: z. B. Haaheim Gaard Hotel, Leirvik: z. B. Stord Hotel, Bekkjarvik: z. B. Bekkjarvik Gjestgiveri Hotel.
DZ/EZ: Zimmer für 1-2 Personen mit Bad oder Dusche, WC.

Leistungen

- 6 Nächte/Frühstück
- 4x Lunchpakete (selbst erstellt)
- 4x 3-Gang-Abendessen
- Express-Bootsfahrt Bergen – Rosendal (2. Tag)
- Gepäcktransfer von Unterkunft zu Unterkunft (ausgenommen am 2. und 6. Tag)
- Karten-/Informationsmaterial

Mindestteilnehmerzahl: 2 Personen

Gut zu Wissen

- Gepäcktransfer am 2. und 6. Tag in Bergen: Es gibt keinen organisierten Gepäcktransfer in Bergen. Verladung von Gepäck und Fahrrad auf bzw. vom Expressboot in Eigenregie.



Preise pro Person in € (laut Programm)					
ANF H/Leistung 272015 (Region: NEU)					
Unterbr.	A	B	C	EZZ	
DZL	1.699	—	—	406	
Zusatzleistungen (ANF ZUB/Leistung: 2720L2)					
X01 X	Mietrad für die Radreise				279
X02 X	E-Bike für die Radreise				365
A Anreise sonntags vom 2.6.-1.9.					





African Collage Route per Zug & Rad

17-tägige geführte Rad- und Luxuszug-Reise Johannesburg – Kapstadt

Eine Tour mit dem Rovos Rail und Rad ist eine einzigartige Möglichkeit, Südafrika auf neue und aufregende Weise kennenzulernen. Auf Fahrrädern, stets begleitet von einer deutschsprachigen Reiseleitung und einem Backup-Fahrzeug, erkunden Sie die vielseitigen Landschaften Südafrikas wie den Blyde River Canyon, die Drakensberge und das Kap der Guten Hoffnung. An Bord des Rovos Rail erfahren Sie eleganten Komfort sowie erstklassigen Service.

Ihre Reise

1. Tag: Individuelle Anreise nach Johannesburg (A). Nach Ankunft in Johannesburg Reiseleiter-Empfang am Flughafen. Transfer und Übernachtung nach/in Pretoria.
2. Tag: Johannesburg und Rovos Rail (F/M/A). Möglichkeit zu einem Halbtagesausflug per Rad nach Johannesburg mit Besuch des Apartheid Museums und des Townships Soweto (nicht inklusive). Am Nachmittag Transfer nach Pretoria, wo Sie an Bord des Rovos Rails willkommen heißen werden.
3. Tag: Auf der Panoramaroute (F/M/A). Transfer in das Goldgräberstädtchen Pilgrim's Rest. Von Graskop aus Radtour entlang der Abbruchkante der Drakensberge mit Besichtigung der imposanten Steinsäule Pinnacle und God's Window, ein Aussichtspunkt mit Blick bis zum Krüger Nationalpark und Mosambik. Kleine Regenwald-Wanderung. Von den Bourke's Luck Potholes, einem imposanten System von Strudelkesseln, durch das der Blyde River sich seinen Weg bahnt, geht es zu einem Aussichtspunkt mit fantastischer Aussicht auf den Blyde River Canyon. Rücktransfer zum Zug nach Nelspruit. Länge Radetappe: ca. 30 km, 200 Hm.
4. Tag: Krüger Nationalpark (F/M/A). Safari ab Malalane in den Krüger Nationalpark, wo Sie Löwen, Elefanten, Zebras, Flusspferde, Nashörner, Giraffen, Büffel, Antilopen, Wildhunde, aber auch eine bunte Vogelwelt erwarten. Am Nachmittag Zugfahrt in Richtung Eswatini.
5. Tag: Eswatini (F/M/A). Das kleine Königreich Eswatini bietet eine Vielzahl von Landschaften und Sie erleben überall die Warmherzigkeit seiner Einwohner. Von Mpaka geht es mit dem Rad zu einem Kerzen-Handwerksbetrieb und weiter zum Milwane Naturreservat. Außer Krokodilen und Nilpferden leben hier keine gefährlichen Tiere, so dass Sie per Rad auf Safari gehen – eine beeindruckende Erfahrung! Länge Radetappe: ca. 25 – 30 km, leicht hügelig.
6. Tag: Umfolozi-Hluhluwe Nationalpark (F/M/A). Frühmorgens kommt Ihr Zug im Zululand an. Sie unternehmen eine Ganztagesafari im Umfolozi/Hluhluwe Nationalpark, weltbekannt durch sein erfolgreiches Artenschutzprogramm für Breit- und Spitzmaulnashörner.

Neben den Big Five (Löwe, Elefant, Nashorn, Leopard und Büffel) ist auch das Tiefland-Nyala, eine hier heimische Antilopenart, zu finden.
7. Tag: Durban (F/M/A). Sie radeln von Durban entlang der Beachfront. Anschließend Erkundung des indischen Gewürzmarktes. Der Besuch des uShaka MarineWorld Aquarium, das sechstgrößte der Welt, ist sehr empfehlenswert. Haie und Rochen sind die Höhepunkte. Alternativ ist ein Strandbesuch möglich. Nachmittags Zugfahrt in die Drakensberge. Länge Radetappe: ca. 25 km, 50 Hm.
8. Tag: Drakensberge (F/M/A). Von Lady-smith geht es zu einem ganztägigen Radausflug an den Ausläufern der Drakensberge, einem UNESCO WeltNaturerbe, entlang. Die Strecke führt durch hügeliges Farmland und an vielen Zulu-Kraals vorbei bis zur gigantischen Kulisse des sogenannten „Amphitheatrs“. Hier stürzt der Tugelafluss fast 2.000 m hinab. Länge Radetappe: ca. 50 km, ca. 500 Hm.
9. Tag: Golden Gate Highlands National Park (F/M/A). Nach dem Mittagessen radeln Sie durch den Golden Gate Highlands National Park zu einem Aussichtspunkt, von dem Sie mit Glück Kapgeier sehen können. Es geht hinunter in ein Tal der Maluti Berge ins hübsche Städtchen Clarens. Kurze Fahrt nach Bethlehem, wo der Zug Sie erwartet. Länge Radetappe: ca. 29 km, 100 Hm.
10. Tag: Bloemfontein (F/M/A). Nach der Ankunft in Bloemfontein, der sechstgrößten Stadt Südafrikas, besuchen Sie das Frauenkenndmal und das Anglo-Burische Museum.
11. Tag: Addo Elephant Nationalpark (F/M/A). Im offenen Landrover geht es auf Safari im Addo Elephant Nationalpark. Im drittgrößten Naturschutzgebiet Südafrikas können Sie Elefanten, Zebras, Antilopen und mit Glück auch Büffel, Nashörner und Löwen beobachten. Unterwegs erfolgen Stopps an Aussichtspunkten und kurze Pirschgänge mit den Rangern.
12. Tag: Tsitsikamma Nationalpark (F/M/A). Transfer vom Bahnhof Port Elizabeth zum Anfang der Gardenroute. Per Rad geht es auf dem Küstenplateau entlang bis zur Mündung des Stormsriver im Tsitsikamma Nationalpark. Mit Glück sehen Sie den Knysna Lorie, eine

Papageienart. Kurze Wanderung zur Hängebrücke mit tollem Blick in die Schlucht des Flusses. Transfer über Knysna nach George. Übernachtung im berühmten Fancourt Hotel. Länge Radetappe: ca. 50 km, ca. 150 Hm.
13. Tag: Kleine Karoo und Cango Caves (F/M/A). Busfahrt über den Outeniqua-Pass in die Kleine Karoo. Besuch einer Straußenfarm. Anschließend geht es per Rad durch die spektakuläre Schoemanschlucht zu den weltberühmten Cango Caves, gigantische Tropfsteinhöhlen. Im Anschluss reizvolle Busfahrt nach Prince Albert Road, wo der Zug schon auf Sie wartet. Länge Radetappe: ca. 14 km, ca. 200 Hm.
14. Tag: Ankunft in Kapstadt (F/M/A). Am späten Nachmittag Ankunft in Kapstadt – ein großartiger Augenblick. Ein Transfer bringt Sie in Ihr Hotel an der Victoria & Alfred Waterfront.
15. Tag: Kapstadt (F/A). Möglichkeit zum Besuch des Kindergarten-Projekts „Noluthando“ im Stadtteil Khayelitsha. Bei einer Stadtrundfahrt/-rundgang erleben Sie die Sehenswürdigkeiten Kapstadts: Paradeplatz, Burg, Stadthalle, Greenmarket Square, Parlamentgarten, Natur- und Kunsthistorisches Museum, das Malenierviertel sowie Kirstenbosch Gardens, einen der berühmtesten Botanischen Gärten der Welt. Im Anschluss Möglichkeit zur Fahrt auf den Tafelberg (nicht inklusive). Länge Radetappe: ca. 60 km, ca. 800 Hm.
16. Tag: Kapstadt (F/A). Heute geht es an der False Bay entlang zur Boulders Pinguinkolonie und weiter zum Kap der Guten Hoffnung. Ein schöner Panoramaweg führt Sie zu Fuß zum Kap-Punkt (ca. 1 Std.) mit grandiosem Ausblick. Ab hier per Rad auf der Westseite der Kap-Halbinsel zurück nach Kapstadt. Die Küstenstraße über Chapman's Peak und Hout Bay, eine der atemberaubendsten Strecken in Südafrika, ist auch bekannt für das Cape Town Cycle Tour Radrennen mit über 35.000 Teilnehmern aus aller Welt. Länge Radetappe: ca. 52 km, ca. 600 Hm.
17. Tag: Abreise aus Südafrika (F). Nach dem Frühstück bleibt noch Zeit für individuelle Einkäufe, z. B. an der berühmten V&A Waterfront. Anschließend individuelle Rückreise.

Ihre Vorteile

- Fahrt mit einem der luxuriösesten Züge der Welt
- Safari per Rad – ein einmaliges Erlebnis
- Deutsch sprechende Reiseleitung

Rovos Rail

Die restaurierten Züge bestehen aus bis zu 20 Waggons und befördern max. 72 Gäste. Sie werden von einer Dampf-, Elektro- oder Diesellok gezogen, die auf verschiedenen Teilstrecken zum Einsatz kommen. Genießen Sie die afrikanische Landschaft – ein unvergessliches Erlebnis. Im klimatisierten Restaurant werden Gerichte aus frischen, einheimischen Produkten und Spezialitäten wie Wild und Meeresfrüchten serviert. Dazu empfiehlt sich südafrikanischer Wein aus der umfangreichen Weinkarte. In der Cocktail-Lounge und im Lounge-Wagen mit großen Panoramafenstern und offener Aussichtsplattform können Sie entspannen. 24-Stunden Butler-Service. Bordsprache ist englisch. **Ausflüge:** erfolgen in Bussen und Pirschfahrten in Geländewagen. Die Begleitung erfolgt durch englischsprachige Reiseleiter bzw. englischsprachige Ranger.

So wohnen Sie

Im Zug: Die 36 eleganten, mahagonigefärbten Abteile für je max. 2 Gäste sind je nach gebuchter Kategorie bis zu 10 qm groß. Jedes Abteil verfügt über Bad oder Dusche, WC, Föhn und Klimaanlage.
Im Hotel: 5 Nächte in 4-Sterne-Hotels, z. B. Pretoria (1 Nacht): Irene Country Lodge, George (1 Nacht): Fancourt Hotel, Kapstadt an der Victoria & Alfred Waterfront (3 Nächte): The Portwood. Alle Zimmer mit Bad oder Dusche, WC.
ZD1/ZE1: Pullman Suite für 1-2 Pers., ca. 7 qm, Die Pullman Gold-Abteile, werden auf den langen Reisen eingesetzt. Tagsüber sind die Suiten mit geteilten Einzelbetten ausgestattet (190 x 75 cm), die als Sofasitze konfiguriert sind (optional), und abends in geteilte Einzel- oder Doppelbetten (190 x 150 cm) umgewandelt werden. Doppel-/Einzelzimmer im Hotel.
ZD2/ZE2: Deluxe Suite für 1-2 Pers., ca. 10 qm, mit 2 getrennten Betten (190 x 75 cm) oder Doppelbett (190 x 160 cm) und Sitzecke. Doppel-/Einzelzimmer im Hotel.

Gut zu wissen

- Flüge ab/bis Deutschland auf Anfrage.

Leistungen

- Fahrt und 11 Nächte im Rovos Rail in der gebuchten Kategorie
- 5 Nächte in 4-Sterne-Hotels
- Verpflegung laut Programm
- Aktivitäten, Pirschfahrten und Eintritte laut Programm
- Radausflüge und Transfers laut Programm mit Back-up Fahrzeug und Radtransport
- Leihrad auf allen Radausflügen (E-Bike oder Mountainbike)
- deutschsprachige Reiseleitung, auch auf den Radausflügen
- Reisedokumentation

Mindestteilnehmerzahl: 8 Personen
 Späteste Absage bis 28 Tage vor Abreise.

Programmänderungen vorbehalten.
 F=Frühstück, M=Mittagessen, A=Abendessen

Preise pro Person in € (Laut Programm)			
ANF H/Leistung 206299 (Region: SAF)			
Unterbr.	A	B	EZZ
ZD1 L	11.990	—	4.380
ZD2 L	14.885	—	7.105
Reisetermine			
A 1.4., 15.10.			





© Lueneburger Heide GmbH

Wanderreisen

Willkommen in der Natur!

Wer sich auf eine Wanderung durch die Natur begibt, entlang von Flüssen, Seen oder Städten, durch Wälder und Wiesen, der sammelt dabei nicht nur neue Eindrücke, sondern lässt auch den Alltag hinter sich. Wanderreisen machen auch ein grünes Gewissen, denn jeder Kilometer, den Sie wandernd zurücklegen, braucht nur Muskelkraft. Noch nachhaltiger wird Ihre Reise, wenn Sie als Anreisemittel die Bahn wählen.

 Technische Unterstützung bekommen Sie immer, wenn Sie dieses GPS-Picto an der Ausschreibung Ihrer favorisierten Reise vorfinden: Für viele Wanderreisen sind GPS-Daten verfügbar, die Sie über Ihr Smartphone, eine App oder ein Navigationsgerät sicher zum nächsten Etappenziel führen.

 Für all diejenigen, die sich einen Urlaub nicht ohne Ihren vierbeinigen Freund, den Hund, vorstellen möchten: Mit diesem Hunde-Picto haben wir für Sie geeignete Touren gekennzeichnet. Hunde sind in den vororganisierten Unterkünften willkommen (ggfs. fallen zusätzliche Kosten an; ohne Futter). Auch die Wanderetappen eignen sich für Hunde. Dennoch kennen Sie Ihren Hund am besten und sollten realistisch einschätzen, ob Ihr Hund der jeweiligen Reise „gewachsen“ ist.

Was bedeutet eigentlich ...

Standort-Wandertour: Den Koffer müssen Sie nur einmal packen, denn bei unseren abwechslungsreichen Standorttouren starten und enden Sie nach der Tageswanderung stets in Ihrem gebuchten Hotel.

Strecken- oder Rundtour: Die meisten unserer Wanderreisen sind Strecken- und Rundtouren. Das heißt, Sie erwandern jeden Tag ein neues Etappenziel und übernachten am Abend in einer anderen Unterkunft. Ihr Gepäck wird zu Ihrer Entlastung gesondert transportiert. Bei Streckentouren ist der Rücktransport zum Startpunkt überwiegend inkludiert oder kann gegen einen geringen Aufpreis hinzugebucht werden.

Bahn-Wandern: Eine Kombination aus Bahnfahren und Wandern. Öffentliche Verkehrsmittel vor Ort machen das Reisen noch authentischer und nachhaltiger, denn wir verzichten, wo möglich, auf zusätzliche Transfers.

Sie können Wanderungen auslassen oder abkürzen und stattdessen die Bahn nehmen. Diese Reisen finden Sie ab Seite 81 und in den Ameropa-Katalogen „Bahn-Erlebnisreisen weltweit“ sowie „Die Schweiz erfahren“.

Wanderhotels: ausgewählte Hotels, die auf die Bedürfnisse der Wanderer hervorragend eingestellt sind. Planen Sie Ihre individuelle Tagestour oder lassen Sie sich gerne vom Hotel beraten oder Tourenvorschläge unterbreiten.

Welche Tour passt zu Ihnen?



Leichte Wanderreise – geeignet für Einsteiger. Geringe Anforderung an Kondition und körperliche Fitness. Zur Vorbereitung: Einmal pro Woche zügiges Gehen/Nordic Walken für rund eine Stunde, ausgedehnte Spaziergänge 2-3 Monate vor der Reise. Anstiege bis ca. 400 Höhenmeter; Gehzeiten bis 4 Stunden (vereinzelt mehr).



Mittelschwere Wanderreise – Für gesunde Menschen mit normaler Kondition. Mittleres Maß an Fitness notwendig. Voraussetzung: Wandererfahrung von Vorteil. Zur Vorbereitung: 2-3 Monate vor Reise 2 mal pro Woche zügiges Gehen/Nordic Walken in hügeligem Gelände. Anstiege bis ca. 600 Höhenmeter; Gehzeiten bis 6 Stunden (vereinzelt mehr).



Anspruchsvolle Wanderreise – ideal für Wanderer mit guter bis sehr guter Ausdauer. Die Touren verteilen sich teilweise über den ganzen Tag. Vorkenntnisse, Trittsicherheit sind eine wichtige Voraussetzung. Zur Vorbereitung: mindestens 6 Monate vor Reise 2-3 mal pro Woche aktiver Ausdauersport (Radfahren, Laufen etc.). Anstiege bis ca. 1.000 Höhenmeter; Gehzeiten bis 8 Stunden. (vereinzelt mehr).



Sehr anspruchsvolle Wanderreise – für erfahrene Wanderer mit sehr guter Ausdauer und Kondition. Vorkenntnisse, Trittsicherheit und Durchhaltevermögen sind nötig. Zur Vorbereitung: mindestens 6 Monate vor Reise 2-3 mal pro Woche aktiver Ausdauersport (Radfahren, Laufen etc.). Anstiege bis ca. 1.800 Höhenmeter; Gehzeiten bis 14 Stunden (vereinzelt mehr).



Toskana

Die schönsten Gründe für Wanderreisen ...

... sind die Reisen selbst!

Zu Fuß durch die Natur streifen, einfach mal die Pausentaste drücken, den Alltag hinter sich lassen und dabei die schönsten Landstriche in Europa entdecken – Wandern ist die ideale Reiseart dafür. Und das beste – Sie wandern und um den Rest kümmern wir uns. Von ausgedehnten Spaziergängen bis hin zu anspruchsvollen Wanderungen ist alles möglich.

Verweilen und Besichtigen – die Routen sind so geplant, dass Sie – wann immer Sie möchten – pausieren können oder Zeit für Besichtigungen haben. Finden Sie Ihr eigenes Tempo!

Individuell und vororganisiert – Sie müssen nur noch loswandern. Mit den Reiseunterlagen erhalten Sie alle wichtigen Informationen und Details zu Ihrer Route sowie eine Servicetelefon-Nummer. Sie übernachten in ausgesuchten Hotels, Gasthöfen oder Pensionen und wenn Sie etwas länger bleiben möchten, bieten wir Ihnen gerne Verlängerungsnächte vor Ort an.



Alpenüberquerung bei Oberstdorf © eurohike

Deutschland

Ausgewählte Regionen Deutschlands zu Fuß entdecken, dabei die Seele baumeln lassen, die Ruhe genießen und im Einklang mit der Natur aktiv sein. Entdecken Sie zum Beispiel die Insel Rügen neu oder wandern entlang von Mosel und Rhein und kehren beim Winzer an der Strecke ein. Wer seine Zeit in einer Wanderregion ganz individuell gestalten möchte, für den haben wir eine Auswahl an Wanderhotels zusammengestellt.
ab Seite 66

Komfortabel auf Tour – Sie starten Ihre Tagesetappe mit Tagesrucksack, Ihr Gepäck wird komfortabel zur nächsten Unterkunft transportiert. So haben Sie während der Wandertour nur dabei, was Sie tagsüber auch wirklich benötigen.

Die Mischung macht's – Wandern Sie inmitten der Natur, durch beschauliche Ortschaften oder großartige Landschaften und verkosten Sie, was die besuchte Region kulinarisch zu bieten hat. Wir geben Ihnen Tipps, was Sie unterwegs entdecken können, diese finden Sie in unseren Reiseunterlagen.

Nachhaltigkeit – Wanderreisen bieten eine nachhaltige Möglichkeit, die Natur intensiv zu erleben und dabei die eigene Gesundheit zu fördern – eine wunderbare Verbindung von Natur und Erholung.



Jakobsweg © Gettyimages.com/chekyfoto

Europa und die Welt

Ob an glitzernden Seen, mit dem atemberaubenden Panorama der Alpen im Blick – wandern Sie durch Österreich, die Schweiz und Südtirol. Erleben Sie das einmalige Gefühl als Pilger auf dem Jakobsweg in Spanien und Portugal unterwegs zu sein oder entdecken Sie die Wanderparadiese Mallorca, Toskana, Madeira oder die Weiten Norwegens oder Schwedens. Oder Sie kombinieren Bahnfahren und Wandern mit unseren Bahn-Wanderangeboten.
ab Seite 71

ALLE WANDERREISEN AUF EINEN BLICK

Ihr Wanderherz schlägt höher und Sie haben Lust auf unsere Touren bekommen? Neben Rund- und Streckentouren bieten wir auch Standort-Touren an. Unser komplettes Wanderreisen-Programm finden Sie unter www.ameropa.de/wandern oder dem nebenstehend abgebildeten QR-Code.





Hessen – Assmannshausen – Hotel Alte Bauernschänke **AAAA**

Ihre Vorteile

- Wellness-Bereich
- optimale Lage für Wanderungen am Rheinsteig
- hervorragendes gastronomisches Angebot
- historisches Fachwerkgebäude

Ort: Der Ort liegt mitten im Weltkulturerbegebiet des Oberen Mittelrheintals.

Lage: Zentral im Ortszentrum, inmitten von Weinbergen, oberhalb des Rheins, an der Route des Rheinsteig-Wanderweges gelegen. Zum Ortszentrum ca. 50 m, zur Bergbahn Niederwald-Seilbahn ca. 20 m. Nach Rüdesheim ca. 6 km.

Bahnstation: Assmannshausen, ca. 400 m. Nächster Fernbahnhof: Mainz, ca. 40 km.

Ausstattung: Familiär geführtes 4-Sterne-Hotel, 54 individuell eingerichtete Zimmer,

Lift, Loungebereich, WLAN (kostenlos), Restaurant „Bauernschänke“ mit Terrasse, Bierbar mit Pavillon, Weinkeller (alter Weingewölbekeller), Vinothek, Dachterrasse, kostenloser Parkplatz. Eigenes Weingut Konrad Berg & Sohn.

Freizeit: „Berg's Auszeit“ mit verschiedenen Saunen, Dampfbad, Erlebnisduschen, Ruhe-raum, Sonnenterrasse. Gegen Gebühr: Wellness-, Beautyanwendungen und Massagen.

Verpflegung: Frühstücksbuffet. Bei Buchung von Halbpension: abends 3-Gang-Menü.

Haustier: erlaubt, 10 € pro Tier/Nacht (TI).

Kurtaxe: 2 € p.P./Nacht.

SPAREN

10% Frühbuchervorteil bei Festbuchung bis 28.2. für Aufenthalt vom 1.3.-13.12. Sparangebot 7=6 für Anreise vom 1.3.-13.12. Nur gültig bei

Aktiv in der Region:

- Rundwanderwege diverser Schwierigkeitsgrade und Längen durch das Weinanbaugebiet Rheingau
- optimaler Ausgangspunkt für Strecken- oder Rundwanderungen z.B. auf dem Premium-Wanderweg Rheinsteig (320 km Länge)
- Historienweg mit Passagen durch teils steile Weinlagen rund um Rüdesheim und Assmannshausen
- geführte Wanderungen und Nordic Walking-Touren

- Viele Radwege in unmittelbarer Umgebung

Im Hotel:

- Fahrrad-, Mountainbike-Verleih
- Leihrucksack mit Weck, Worscht & Woi
- Tourenvorschläge

Unser Touren-Tipp:

Tour zum Niederwalddenkmal mit Blick auf Rüdesheim am Rhein. Streckenlänge: 12,9 km. Dauer: 3:45 h.

Buchung mit Frühstück. Sparangebot 5=4 für Anreise vom 1.3.-13.12.

Sparangebot 4=3 für Anreise vom 1.3.-28.3. Nur gültig bei Buchung mit Frühstück. Angebote nicht gültig auf Verpflegungszuschläge und nicht miteinander kombinierbar.

2 Nächte im Doppelzimmer/ Frühstück

pro Person ab **139 €**

ANF H/Leistung: 170900
amerika.info/wandern4/170900



Schwarzwald – Bad Peterstal-Griesbach – Flair Hotel Adlerbad **AAA**

Ihre Vorteile

- ruhige Lage
- Wellnessbereich
- hervorragende Verpflegung

Ort: Der Premium-Wanderort liegt idyllisch auf etwa 400 Höhenmeter und ist bekannt für seine Mineralquellen und Premium-Wandersteige.

Lage: Ruhig gelegen im Ortsteil Bad Griesbach. Nach Freiburg ca. 60 km.

Mobil vor Ort: Gästekarte KONUS Card inklusive: kostenlose Nutzung des regionalen ÖPNV. Nächste Bushaltestelle ca. 50 m. Bahnhof ca. 800 m.

Ausstattung: Hotel mit 23 Zimmern verteilt in Hauptgebäude und Dependence Haus Kirchberg, Restaurant, Bar, Lift, WLAN, Parkplatz.

Freizeit: Ohne Gebühr:

Sauna-Landschaft (im Haus Kirchberg) mit finnischer Sauna, Thermium, Dampfbad-Grotte, Erlebnisdusche, Grander-Wasserstation, Lagerfeuer und Ruheraum mit Blick auf den Schwarzwald. Gegen Gebühr: Massagen.

Verpflegung: Frühstücksbuffet, abends 5-Gang-Wahlmenü.

Haustier: erlaubt, 18 Euro/Nacht (nicht im Restaurant).

Kurtaxe: vor Ort zahlbar, ca. 1,90 € p.P./Nacht.

SPAREN

10% Frühbuchervorteil bei Festbuchung bis 30 Tage vor Anreise für Aufenthalt bis 7 Nächte vom 1.11.-31.3. 10% Frühbuchervorteil bei Festbuchung bis 60 Tage vor Anreise für Aufenthalt bis 7 Nächte vom 1.4.-31.10. Sparangebot 7=6 für Anreise im gesamten Zeitraum.

Aktiv in der Region:

- ca. 300 km markierte Wanderwege, z.T. direkt ab Hotel
- geführte Themenwanderungen
- Nordic Walking Fitness Park (ausgeschilderte Routen)
- ca. 500 km ausgewiesene Mountainbike Strecken
- E-Bike Verleih
- Loipen, Schneeschuhwandern

- Kartenmaterial
- Wandershuttlebus zu den verschiedenen Toureneinstiegen
- Lunchpaketservice, Verleih von Rucksäcken
- Trockenmöglichkeit für Schuhe und Kleidung

Gästekarte KONUS Card:

- kostenlose Nutzung des regionalen ÖPNV
- Nächste Bushaltestelle ca. 50 m. Bahnhof ca. 800 m.

Im Hotel:

- Tourenberatungen mit

Angebote sind nicht miteinander kombinierbar.

2 Nächte im Doppelzimmer/ Frühstück

pro Person ab **171 €**

ANF H/Leistung: 170150
amerika.info/wandern4/170150



Oberbayern – Berchtesgaden – Alpenhotel Kronprinz Berchtesgaden **AAAA**

Ihre Vorteile

- diverse Wanderrouten Talweg, Höhenweg, Gipfelweg
- Wellnessbereich
- Gästecard Berchtesgaden inklusive

Ort: Am Fuße des Watzmanns, der mit 2.713 m zu den höchsten Bergen Deutschlands zählt. 4 Skigebiete in naher Umgebung. Angebote für Winterwanderer und Langläufer u. a. im Nationalpark Berchtesgaden.

Lage: ruhig am Hang oberhalb der Stadt mit Panoramablick auf den Watzmann. Zum Ortszentrum ca. 500 m, zur Watzmanntherme ca. 2 km.

Bahnstation: Berchtesgaden, ca. 1 km.

Mobil vor Ort: Bushaltestelle ca. 300 m. Nutzung des ÖPNV im Berchtesgadener Land mit

der Gästekarte inklusive. Ermäßigungen bei Bergbahnen mit der Gästekarte.

Ausstattung: Familiär geführtes Hotel mit 66 Zimmern, Panorama-Restaurant, Bier- und Weinstube „Zum Faßl“, Terrasse, Lift. WLAN. Parkplatz.

Freizeit: Ohne Gebühr: Sauna, Dampfbad und Infrarotkabine. Gegen Gebühr: Beauty- und Wellnessanwendungen.

Verpflegung: Frühstücksbuffet. Bei Buchung von Halbpension: abends 3-Gänge-Wahlmenü oder Buffet mit Suppe, Salat, Käsebuffet.

Haustier: erlaubt, 16 €/Nacht (TI). In der Bier- und Weinstube „Zum Faßl“ erlaubt, jedoch nicht im Panorama-Restaurant.

Kurtaxe: vor Ort zahlbar, ca. 3,10 € p.P./Nacht.

SPAREN

Sparangebot 4=3 für Anreise

Aktiv in der Region:

- Rad- und Wanderwegenetz
- geführte Wanderungen
- Tourenberatung
- Kletterzentrum ca. 2 km
- Golf am Obersalzberg ca. 4 km
- Skigebiet Jenner ca. 5 km,

- Skigebiet Rossfeld ca. 10 km
- Skilift und Loipe ca. 3 km
- Skibushaltestelle ca. 300 m

Im Hotel:

- Tourenvorschläge
- Lunchpakete



vom 7.1.-23.3. Sparangebot 5=4 für Anreise vom 1.11.-22.12. Sparangebote nicht gültig auf Verpflegungszuschläge und nicht miteinander kombinierbar.

2 Nächte im Doppelzimmer/ Frühstück

pro Person ab **148 €**

ANF H/Leistung: 172050
amerika.info/wandern4/172050



Oberbayern – Grainau – Berghotel Hammersbach **AAAA**

Ihre Vorteile

- Top Wander- und Radfahrhotel
- Wellnessbereich mit Hallenbad
- Zugspitz Arena Bayern Tirol CARD

Ort: Der beschauliche Luftkurort liegt am Fuße der Zugspitze.

Lage: ruhig, an einem Gebirgsbach gelegen.

Bahnstation: Zugspitzbahnhof Hammersbach, ca. 100 m. Untergrainau, ca. 2,7 km. Garmisch-Partenkirchen, ca. 7 km.

Mobil vor Ort: Gästekarte Zugspitz Arena Bayern-Tirol CARD inklusive: kostenlose Nutzung der Ortsbusse, kostenlose Fahrt mit der Zugspitzbahn (zw. Garmisch und Eibsee), geführte Wanderungen, ermäßigter Eintritt in Museen, Hallenbäder (z. B.

Zugspitzbad Grainau, Albspitz Wellenbad), Kletterwald, Ermäßigungen für Konzerte, Ortsführungen, Sommerrodelbahn, Partnachklamm u. v. m. Bushaltestelle ca. 10 m. Haltestelle der Bayerischen Zugspitzbahn ca. 100 m.

Ausstattung: 127 Zimmer, 4 Restaurants, 2 Bars, Hammersbacher Hütte, Bibliothek, Skikeller, Wellnessbereich, WLAN.

Freizeit: Wellnessbereich, Hallenbad, Whirlpool, Ruhezonen, Blütendampfbad, Erdsauna, Laconium, Schwitzstube, Solegrotte, Tepidarium. Gegen Gebühr: Beauty-/Wellnessanwendungen.

Verpflegung: Frühstücksbuffet. Bei Buchung von Halbpension abends Buffet.

Haustier: auf Anfrage, nur in DZ1 und DZ0, wenn erlaubt 20 €/Nacht.

Kurtaxe: vor Ort zahlbar, ca.

Aktiv in der Region:

- zahlreiche Wanderwege in jeder Schwierigkeitsstufe
- Wandermöglichkeiten direkt ab dem Hotel. Badesee in der Umgebung
- Mountainbiking und Genussradeln
- geführte Touren mit Mountain- und E-Bike
- Zugspitz-Skigebiet ca. 6 km
- Rafting-, Canyoning-, Klettermöglichkeiten
- Loipeneinstieg am Hotel

Im Hotel:

- Verleih von Nordic Walking Stöcken
- geführte Wanderungen im Rahmen der Gästecard
- Mountainbike- & Citybikeverleih

Unser Touren-Tipp:

- Eibsee-Rundweg
- Mittenwaldtour

3,50 €/Erwachsener/Nacht, ca. 1,50 €/Kind/Nacht.

SPAREN

10% Frühbuchervorteil bei Festbuchung bis 31.3. Sparangebote nicht gültig auf Verpflegungszuschläge.

2 Nächte im Doppelzimmer/ Frühstück

pro Person ab **119 €**

ANF H/Leistung: 170910
ameropa.info/wandern4/170910



Allgäu – Bad Hindelang – Die Gams Hotel Resort **AAA+**

Ihre Vorteile

- Top Wander- und Radfahrhotel
- Wellnessbereich mit Hallenbad
- Gästekarte Bad Hindelang Plus Card inklusive

Ort: Bad Hindelang liegt auf 850 m Höhe in den Allgäuer Alpen.

Lage: Ruhige Südhanglage am Ortsrand inmitten der Natur mit freiem Blick auf das Alpenpanorama. Zum Ortszentrum ca. 1 km.

Bahnstation: Sonthofen, ca. 7 km.

Mobil vor Ort: Gästekarte Bad Hindelang Plus Card inklusive: kostenlose Nutzung der Bergbahnen, der Linienbusse und des Gieblhausbus, freier Eintritt in das Naturbad Hindelang, weitere Hallenbäder und Indoorspielplatz sowie zahlreiche kostenfreie

saisonale Angebote.

Ausstattung: Hotel mit 100 Appartements, Restaurant mit Panoramablick, Bar, Lift, Sonnenterrasse und Liegewiese mit Bergblick. WLAN. Parkplatz.

Freizeit: Ohne Gebühr: Wellnessbereich mit Hallenbad, finnische Sauna, Bio-Sauna, Dampfbad, Ruheaum mit Terrasse und Bergblick. Aquagymnastik. Fitnessraum. Gegen Gebühr: Massagen und Kosmetikanwendungen.

Verpflegung: Frühstücksbuffet und abends 4-Gang-Menüwahl oder Themenbuffets. Regionale und saisonale Produkte, auch Allergikerkost (laktose- und glutenfrei). Kindergetränke am Buffet beim Abendessen von Getränkestation inklusive (bis 11 Jahre).

Aktiv in der Region:

- Wander- und Radwegenetz
- Themenwanderwege
- geführte Touren
- Rodelbahnen ca. 2 km, Loipe ca. 1 km - Skigebiet Oberjoch ca. 8 km

- Wander- und Rad-Tourenvorschläge
- Rucksack gefüllt mit herzhafter Brotzeit
- Schneeschuh- und Winterwandern direkt ab Hotel
- Schneeschuh- und Rodelverleih
- mit der Bad Hindelang Plus Card täglich Gratis-Skipass und kostenloser Shuttlebus ab Hotel.

Im Hotel:

- Tischtennis, Tischkicker, Basketball, Slackline
- E-Bike Verleih (Apr-Okt)

Haustier: nicht erlaubt.

Kurtaxe: vor Ort zahlbar (ca. 3,30 €/Pers./Nacht).

SPAREN

Sparangebot 14=13 für Anreise vom 28.1.-28.1., 19.2.-20.10.

3 Nächte im Appartement/ Halbpension

pro Person ab **348 €**

ANF H/Leistung: 170550
ameropa.info/wandern4/170550



Südtirol/Dolomiten – Rassen – Autentis Hotel **AAAA**

Ihre Vorteile

- Nachhaltiges Wanderhotel
- Südtirol Card inklusive
- Halbpension Plus (nachmittags Buffet mit Suppe, Kuchen, Obst, abends 5-Gang-Menü/Buffer) inklusive

Ort: Das Dorf Rassen am Eingang zum Antholzertal ist von einer beeindruckenden Landschaft mit freiem Blick auf markante Gipfel umgeben.

Lage: Im Ortszentrum gelegen, nach Brunneck ca. 10 km, zum Prager Wildsee ca. 20 km.

Mobil vor Ort: Gästekarte Südtirol Card inklusive: kostenlose Nutzung des ÖPNV in Südtirol (inkl. Regionalzüge), kostenlose Nutzung zahlreicher Bergbahnen, kostenloser

oder ermäßigter Eintritt in Museen, Ermäßigungen für Freizeitaktivitäten, Fahrradverleih, Schwimmbäder u. v. m. Bushaltestelle am Hotel.

Ausstattung: Nichtraucherhotel mit 40 Zimmern, Restaurant, Bar, Café, Terrasse, Bibliothek, Lift, WLAN, Parkplatz.

Freizeit: Ohne Gebühr: Autentis SPA mit Hallenbad & Wasserfall und Gegenstromanlage, Outdoor-Infinity-Pool, Tiroler Sauna, Bio Sauna, Tepidarium, Dampfsauna, Laconium, Kräuterdampfbad, Kneippschem Wasserbecken, Fitnessraum. Gegen Gebühr: Massagen, Beautyanwendungen.

Verpflegung: Frühstücksbuffet, nachmittags Buffet mit Suppe, Kuchen, Obst, abends

Aktiv in der Region:

- Nordic Walking
- Themenwanderwege
- Nachtwanderungen
- Paragliding

- Wanderungen/Woche
- tägliche Tourenberatung
- Wanderkarten
- kleiner Wandershop im Hotel
- Lesezimmer mit Wanderliteratur
- EMT-Bike Verleih
- E-Bike Verleih

Im Hotel:

- mind. 4 geführte

5-Gang-Menü/Buffer.

Haustier: auf Anfrage, wenn erlaubt 20 Euro/Nacht.

Kurtaxe: vor Ort zahlbar, ca. 2,50 € p. P./Nacht.

SPAREN

5% Frühbuchervorteil bei Festbuchung bis 30.4. für Aufenthalt vom 17.5.-2.8., 19.8.-20.10. Sparangebot 7=6 für Anreise Sa und So vom 18.5.-22.6., 21.9.-20.10. Angebote sind nicht mitein-

ander kombinierbar.

3 Nächte im Doppelzimmer/ Halbpension

pro Person ab **328 €**

ANF H/Leistung: 170800
ameropa.info/wandern4/170800





Ostseeküste Sternwandertour

7-tägige individuelle Standort-Reise ab/bis Stralsund

Von Stralsund aus wandern Sie über Rügen, Hiddensee und Usedom. Lassen Sie sich überraschen von der landschaftlichen Vielfalt und Schönheit der Ostseeküste.

Ihre Reise

- 1. Tag: Individuelle Anreise nach Stralsund.**
- 2. Tag: Strelasund und Kubitzer Bodden.** Über den alten Rügendam mit Blick auf den Sund geht es zum Altfährer Ufer nach Ramin auf Rügen. Mittags Möglichkeit zur Einkehr und Stärkung in der Pommern-Kate. Rückfahrt per Bahn in Eigenregie. Aufstieg: ca. 0 hm, Abstieg: ca. 0 hm, Weg: ca. 20 km, Gehzeit: ca. 4-6 Std.
- 3. Tag: Vorpommersche Boddenlandschaft ab Großmohrdorf.** Busfahrt (nicht inklusive) nach Groß Mohrdorf. Rundwanderung über Kinnbackenhagen zur Boddenküste. Rückfahrt mit dem Bus (nicht inklusive) nach Stralsund. Aufstieg: ca. 50 hm, Abstieg: ca. 50 hm, Weg: ca. 15 km, Gehzeit: ca. 3 Std.
- 4. Tag: Hiddensee.** Schifffahrt von Stralsund nach Neuendorf auf Hiddensee (inklusive). Ausgerüstet mit einer speziellen Wanderkarte und detaillierter Tourenbeschreibung führt Ihr Weg durch die Heidelandschaft im Süden der Insel zum über 60 m hohen Dornbusch im Norden. Rückfahrt mit dem Schiff (inklusive) von Kloster nach Stralsund. Aufstieg: ca. 0 hm, Abstieg: ca. 63 hm, Weg: ca. 10-15 km, Gehzeit: ca. 4,5-6 Std.
- 5. Tag: Sassnitz und Königsstuhl.** Am morgen geht es mit der Regionalbahn (nicht inklusive) nach Sassnitz. Entdecken Sie den berühmten Königsstuhl und besuchen Sie das Nationalparkmuseum (Eintritt nicht inklusive). Bahnfahrt (nicht inklusive) zurück nach Stralsund. Aufstieg: ca. 193 hm, Abstieg: ca. 97 hm, Weg: ca. 12-24 km, Gehzeit: ca. 4,5 Std.
- 6. Tag: Binz – Putbus.** Per Bahn (nicht inklusive) geht es nach Binz zum Ausgangspunkt Ihrer Wanderung. Entlang der Binzer Promenade führt Ihr Weg aus dem Seebad heraus zur Piratenschlucht und durch die bewaldete Granitz zum Jagdschloss. Nachmittags Bahnfahrt (nicht inklusive) zurück nach Stralsund. Aufstieg: ca. 127 hm, Abstieg: ca. 93 hm, Weg: ca. 24 km, Gehzeit: ca. 6 Std.
- 7. Tag: Individuelle Rückreise.**



Preise pro Person in € (Frühstück)				
ANF H/Leistung 176905 (Region: ROS)				
Unterbr.	A	B	C	EZZ
DZ1 F	569	629	659	200
DZ2 F	669	729	759	260

Kurtaxe vor Ort zahlbar, ca. 1-5 € pro Person/Nacht
 Ermäßigung/Preis/Nacht im Zustellbett 3. Person (RZ1/RZ2): bis 4 J.=140 €, 5-15 J.=40 %, ab 16 J.=10 %
A Anreise täglich vom 21.4.-2.5., 29.9.-5.10.
B Anreise täglich vom 3.5.-21.6., 18.8.-28.9.
C Anreise täglich vom 22.6.-17.8.

Ihre Vorteile

- Höhepunkte der Reise: Wanderung Strelasund, Vorpommersche Boddenlandschaft, Hiddensee, Rügens Kreideküste und Jagdschloss Granitz
- Standort-Reise ohne Hotelwechsel

Wissenswertes

Start/Ziel: Stralsund
Länge: ca. 75 – 95 km
Tagesetappen: ca. 10 – 20 km
Streckenprofil: Leichte Wandertour. Gut begehbarer Feld-, Waldwege und Wanderpfade. Kurze Abschnitte auf kleinen Straßen. Viele Wege führen hinauf auf die Hochufer der Halbinseln Wittow, Jasmund oder Mönchgut (ca. 90 – 260 hm).
Anreise Bahn: Stralsund
Anreise PKW: Parkhaus am IntercityHotel Stralsund (Wochenticket ab ca. 35 €), Hotelparkplätze ca. 5-15 €/Tag (nach Verfügbarkeit, keine Vorreservierung, zahlbar vor Ort).

So wohnen Sie

Hotel am Jungfernstieg, Stralsund
 Familiengeführtes 3-Sterne-Hotel mit 36 Zimmern, nur wenige Gehmin. zur Altstadt und etwa 100 m zum Bahnhof. Alle Zimmer Dusche, WC, Föhn, Telefon, kostenloses WLAN, TV und Radio.
DZ1/EZ1/RZ1: Typ Standard. Zimmer (ca. 26 qm) für 1-3 Personen zur Straßenseite.
DZ2/EZ2/RZ2: Typ Komfort. Zimmer für 1-3 Personen, wie Typ Standard, jedoch zum Innenhof mit Blick auf die Altstadt.

Leistungen

- 6 Nächte/Frühstück
- Fährfahrt Stralsund – Hiddensee – Stralsund
- 7-Tage Servicetelefon
- Karten-/Informationsmaterial, GPS-Daten



Wandern auf Rügen

8-tägige individuelle Wanderreise ab/bis Stralsund

Erkunden Sie die Insel Rügen – ein Geheimtipp für Wanderfreunde! Entdecken Sie die Insel Hiddensee, Kap Arkona und die Steilküste mit ihren berühmten Kreidefelsen.

Ihre Reise

- 1. Tag: Individuelle Anreise nach Stralsund.**
- 2. Tag: Stralsund – Insel Hiddensee – Wittow.** Fährfahrt Insel Hiddensee (inklusive, ca. 2 Std.). Über Heidefläche wandern Sie von Neuendorf über Vitte nach Kloster. Fährfahrt (inklusive, ca. 1 Std.) zur rügenschens Halbinsel Wittow. Auf-/Abstieg: ca. 90 hm, Weg ca. 12-18 km, Gehzeit ca. 3-4 Std.
- 3. Tag: Wanderung rund ums Kap Arkona.** Entlang der Steilküste geht es zum Nordkap der Insel, Kap Arkona. Auf-/Abstieg: ca. 100 hm. Weg ca. 20-24 km, Gehzeit ca. 5-6 Std.
- 4. Tag: Sandstrand und Kreideküste auf Jasmund – Sassnitz.** Der Weg führt wahlweise entlang des Boddens oder am Strand der Schaabe nach Glowe. Taxitransfer (inklusive) zum Parkplatz Hagen, unweit des Königsstuhls. Weiter über die reizvolle Kreideküste durch den Nationalpark Jasmund nach Sassnitz. Auf-/Abstieg: ca. 160 hm/260 hm, Weg: ca. 23-25 km, Gehzeit ca. 6 Std.
- 5. Tag: Ostseebad Binz und die Granitz.** Fahrt mit einem Bäderschiff (nicht inkl.) nach Binz. Rundwanderung zum Jagdschloss Granitz, inmitten des weitläufigen Waldes. Übernachtung in Binz/Sellin. Auf-/Abstieg: ca. 110 hm/120 hm, Weg ca. 18-26 km, Gehzeit ca. 4-6 Std.
- 6. Tag: Seebäder Sellin, Baabe und Göhren.** Über die Granitz wandern Sie nach Sellin. Entlang des Hochufers zum Strand nach Baabe und durch die Baaber Heide nach Göhren. Verlängerung bis in den Süden der Halbinsel Mönchgut möglich. Rückfahrt mit dem „Rasenden Roland“ (nicht inkl.) nach Sellin oder Binz. Übernachtung wie am Vortag. Auf-/Abstieg: ca. 180 hm, Weg ca. 14-22 km, Gehzeit ca. 3-5 Std.
- 7. Tag: Putbus und Stralsund.** Über die Granitz wandern Sie entlang des Greifswalder Boddens nach Putbus. Um die Strecke zu verkürzen, können Sie mit dem „Rasenden Roland“ (nicht inkl.) fahren. Bahnfahrt von Putbus nach Stralsund (inkl.). Auf-/Abstieg: ca. 210 hm/190 hm, Weg: ca. 18-20 km, Gehzeit ca. 4-5 Std.
- 8. Tag: Individuelle Rückreise.**



Preise pro Person in € (Frühstück)				
ANF H/Leistung 176900 (Region: ROS)				
Unterbr.	A	B	C	EZZ
DZ1 F	739	859	979	250
DZ2 F	959	1.079	1.199	300

Kurtaxe vor Ort zahlbar, ca. 1-5 € pro Person/Nacht
 Ermäßigung/Preis/Nacht im Zustellbett für 3. Person (RZ1/RZ2): bis 4 J.=175 €, 5-15 J.=40 %, ab 16 J.=10 %
A Anreise So-Fr 21.4.-2.5., 29.9.-5.10.
B Anreise So-Fr 3.5.-19.6., 9.9.-28.9., täglich 20.6.-21.6., 18.8.-8.9.
C Anreise täglich vom 22.6.-17.8.

Ihre Vorteile

- Alle Highlights der Insel in einer Reise
- Gepäcktransfer inklusive

Wissenswertes

Start/Ziel: Stralsund
Länge: ca. 105 – 135 km
Tagesetappen: ca. 12 – 25 km
Streckenprofil: Leichte Wandertour. Gut begehbarer Feld-, Waldwege und Wanderpfade. Kurze Abschnitte auf kleinen Straßen. Viele Wege führen hinauf auf die Hochufer der Halbinseln Wittow, Jasmund oder Mönchgut (ca. 90 – 260 hm).
Anreise Bahn: Stralsund
Anreise PKW: Parkhaus am IntercityHotel Stralsund (Wochenticket ab ca. 35 €), Hotelparkplätze ca. 5-15 €/Tag (nach Verfügbarkeit, keine Vorreservierung, zahlbar vor Ort).

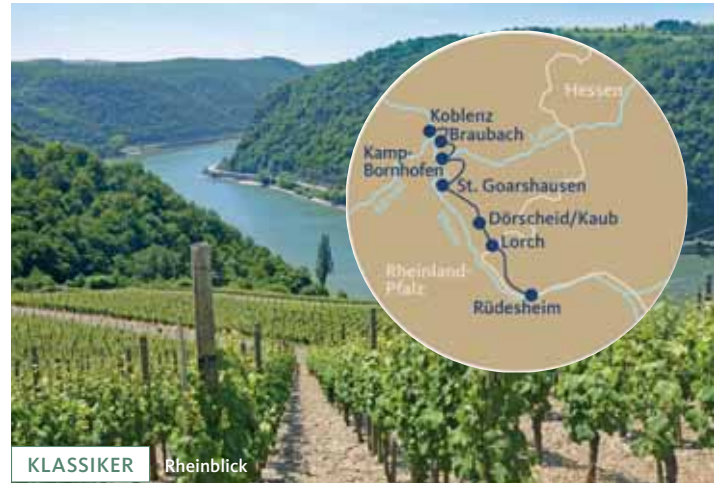
So wohnen Sie

DZ1/EZ1/RZ1: Kategorie 1. Zimmer für 1-3 Personen in 2-3-Sterne-Mittelklassehotels/Pensionen.
DZ2/EZ2/RZ2: Kategorie 2. Zimmer für 1-3 Personen in 3-4-Sterne-Komfort- und First-Class-Hotels.

Leistungen

- 7 Nächte/Frühstück
- Fährfahrten Stralsund – Hiddensee, Hiddensee – Rügen
- Bahnfahrt Putbus – Stralsund
- Taxitransfer Glowe – Hagen
- Gepäcktransfer von Unterkunft zu Unterkunft
- 7-Tage Servicetelefon
- Karten-/Informationsmaterial, GPS-Daten





KLASSIKER Rheinblick

Moselsteig

8-tägige individuelle Wanderreise Trier – Koblenz

Entlang der Mosel erleben Sie märchenhafte Natur, imposante Festungen und urige Winzerstuben. Dazu Sehenswürdigkeiten von der Porta Nigra bis zur Moseltalbrücke.

Ihre Reise

- 1. Tag: Individuelle Anreise nach Trier.**
- 2. Tag: Trier – Bullay.** Zum Einstieg Ihrer Reise überqueren Sie die Mosel und steigen hinauf zu den bunten Sandsteinfelsen. Auf einem herrlichen Höhenweg geht es nach Biewer und in die Ausläufer der Eifel. Per Bahn fahren Sie nach Bullay. Aufstieg: ca. 450 hm, Abstieg: ca. 450 hm, Weg: ca. 17 km, Gehzeit: ca. 5 Std.
- 3. Tag: Rundwanderung Bullay.** Mit der legendären Moselweinstadt gelangen Sie zum Wanderstart in den Jugendstilort Traben-Trarbach. Steil bergauf wandern Sie zur Burg Grevenstein. Durch Rebland und die Weinberge geht es nach Bullay, wo abends eine Verkostung der besten Moselweine auf Sie wartet. Aufstieg: ca. 500 hm, Abstieg: ca. 500 hm, Weg: ca. 15 km, Gehzeit: ca. 5 Std.
- 4. Tag: Bullay – Cochem.** Schöne Pfade führen Sie hoch über dem Fluss bis auf den Petersberg. Nach dem Abstieg und der Flussüberquerung bei Neef erklimmen Sie auf der anderen Seite den Calmont. Mit Blick zur Felsnadel der „Eller Todesangst“ steigen Sie am Galgenlay-Pavillon vorbei und per Bahn nach Cochem. Aufstieg: ca. 650 hm, Abstieg: ca. 650 hm, Weg: ca. 19 km, Gehzeit: ca. 5,5 Std.
- 5. Tag: Cochem – Treis Karden.** Zu Fuß oder per Sessellift zum Pinnerkreuz. Auf Waldwegen hoch über dem Fluss geht es zur legendären Rasthütte „Wingerts Budche“. Schmale Pfade schlängeln sich durch dichten Wald hinab ins Tal und ins Ziel nach Treis-Karden. Aufstieg: ca. 750 hm, Abstieg: ca. 750 hm, Weg: ca. 23 km, Gehzeit: ca. 6 Std.
- 6. Tag: Treis Karden – Löffelberg.** Von Müden aus wandern Sie auf historischen Pilgerpfaden ins Hochland zur sagenhaften Burg Eltz. Nach Einkehr im Biergarten hinauf zum Maifeld und entlang der Steilkante über kleine Kletterpassagen nach Hatzenport. Aufstieg: ca. 700 hm, Abstieg: ca. 700 hm, Weg: ca. 24 km, Gehzeit: ca. 6 Std.
- 7. Tag: Löffelberg – Koblenz.** Zum Abschluss erwarten Sie noch einmal zahlreiche Höhepunkte. Der Aussichtspunkt der Blumsley eröffnet spektakuläre Blicke auf die Moseltalbrücke. Per Bahn ins Zentrum von Koblenz, wo Sie am „Deutschen Eck“, Ihre eindrucksvolle Wanderreise genussvoll ausklingen lassen. Aufstieg: ca. 450 hm, Abstieg: ca. 450 hm, Weg: ca. 18 km, Gehzeit: ca. 5 Std.
- 8. Tag: Individuelle Rückreise.**

Ihre Vorteile

- Weingärten & traditionelle Winzerstuben
- Imposante Burgen, Festungen und Schlösser
- Trier, die älteste Stadt Deutschlands
- Einzigartige Aussichtsplätze

Wissenswertes

Start/Ziel: Trier/Koblenz
Länge: ca. 116 km
Tagesetappen: ca. 15 – 24 km
Streckenprofil: Mittelschwere Wandertour. Sie wandern größtenteils auf guten Wanderwegen und Pfaden, auf geschotterten Winzerwegen und einsamen Waldwegen. Die aussichtsreichen Panoramawege führen abschnittsweise über steiles Gelände und Felsen, hier ist Trittsicherheit erforderlich. Die Auf- und Abstiege auf die Höhenzüge des Moseltales sind mit guter Grundkondition problemlos zu bewältigen. Eine Verkürzung der Etappen ist jederzeit per Bahn möglich.
Rücktransfer: Rückreise per Bahn von Koblenz nach Trier, Dauer ca. 1,5 Std. Von Treis Karden nach Bullay in ca. 30 Min.
Anreise Bahn: Trier/Bullay. Wenige Gehminuten oder per Taxi zum Hotel.
Anreise PKW: Beschränkte Anzahl Hotelparkplätze, ca. 15 €/Tag (keine Vorreservierung). Öffentliche Parkplätze ca. 15 €/Tag.

So wohnen Sie

DZ/EZ: Zimmer für 1-2 Personen in 3-Sterne-Hotels und Gasthöfen.

Leistungen

- 7 Nächte/Frühstück
- 1 Weinverkostung Moselweine
- Bestens ausgearbeitete Routenführung
- Gepäcktransfer von Unterkunft zu Unterkunft
- 7-Tage Servicetelefon
- digitales Karten-/Informationsmaterial, Navigations-App und GPS-Daten

Gut zu Wissen

- **Wanderung mit Hund** möglich, Kosten vor Ort zahlbar (ANF KW HUND).
- Gedrucktes Routenbuch gegen Aufpreis zubuchbar (siehe Preistabelle).



Preise pro Person in € (Frühstück)				
ANF H/Leistung 176725 (Region: MOS)				
Unterbr.	A	B	C	EZZ
DZF	819	889	959	289
Kurtaxe vor Ort zahlbar, ca. 1-4 € p. P./Nacht				
Zusatzleistungen (ANF ZUB/Leistung: 1767X2)				
X01 X	gedrucktes Routenbuch/Zimmer	20		
A Anreise täglich vom 23.3.-28.4., 23.9.-6.10.				
B Anreise täglich vom 29.4.-2.6., 12.8.-1.9.				
C Anreise täglich vom 3.6.-11.8., 2.9.-22.9.				

Rheinsteig

8-tägige individuelle Wanderreise Rudesheim – Koblenz

Der Rheinsteig gilt als einer der schönsten Wanderwege Deutschlands. Hoch über dem Rhein haben Sie einen tollen Ausblick, gepaart mit alten Burgen und köstlichem Wein.

Ihre Reise

- 1. Tag: Individuelle Anreise nach Rudesheim.**
- 2. Tag: Rudesheim – Lorch.** Heute erklimmen Sie mithilfe einer Seilbahn die Höhenzüge zum Mittelrheintal. In Ihrem Übernachtungsort Lorch erwartet Sie ausgezeichnete Wein, den Sie beim Weingut Rößler probieren werden. Aufstieg: ca. 660 hm, Abstieg: ca. 680 hm, Weg: ca. 21 km, Gehzeit: ca. 5,5 Std.
- 3. Tag: Lorch – Dörscheid/Kaub.** Auf abwechslungsreichen Wegen wandern Sie nach Kaub oder auf die Höhenzüge nach Dörscheid. Burgruine Nollig, Burg Gutenfels und als Highlight die imposante Zollburg Pfalzgrafenstein machen die heutige Etappe zu einem echten Erlebnis. Aufstieg: ca. 460 hm, Abstieg: ca. 460 hm, Weg: ca. 13 km, Gehzeit: ca. 4 - 4,5 Std.
- 4. Tag: Dörscheid/Kaub – St. Goarshausen.** Der berühmteste Felsen am Rhein, der Loreley-Felsen steht auf Ihrem Programm, sowie der Dreiburgenblick auf Burg Katz, Maus und Rheinfels. Ein krönender Abschluss Ihrer Tagesetappe, bevor Sie St. Goarshausen erreichen. Aufstieg: ca. 590 hm, Abstieg: ca. 620 hm, Weg: ca. 19 km, Gehzeit: ca. 6 Std.
- 5. Tag: St. Goarshausen – Kamp-Bornhofen.** Durch naturbelassene Pfade geht es heute durch den Filser Lay eines der schönsten Naturschutzgebiete der Region. Burg Liebenstein und Sterrenberg, die „feindlichen Brüder“ begleiten Sie auf Ihrem Weg in die Winzergemeinde. Aufstieg: ca. 690 hm, Abstieg: ca. 700 hm, Weg: ca. 21 km, Gehzeit: ca. 6 Std.
- 6. Tag: Kamp-Bornhofen – Braubach.** Auf Ihrem Weg nach Braubach treffen Sie auf Burg Liebeneck, die Dinkelholder Mühlen und die beeindruckende Marksburg. Der Weinort Braubach begrüßt mit seiner Stadtmauer und zahlreichen Fachwerksbauten. Aufstieg: ca. 620 hm, Abstieg: ca. 620 hm, Weg: ca. 17 km, Gehzeit: ca. 5,5 Std.
- 7. Tag: Braubach – Koblenz.** Auf der letzten Etappe erwarten Sie noch einmal zahlreiche Höhepunkte: Burgen, Naturschutzgebiete, Waldgebiete und das blütenreiche Bienhortal. Die Wanderung bietet Fernblicke, wunderschöne Natur, sowie eine abenteuerliche Passage durch die Ruppertsklamm, einem echten Highlight! Sie überqueren den Rhein auf der eindrucksvollen Pfaffendorfer Brücke, bevor Sie Ihre Wanderwoche am „Deutschen Eck“ in Koblenz ausklingen lassen. Aufstieg: ca. 690 hm, Abstieg: ca. 680 hm, Weg: ca. 20 km, Gehzeit: ca. 5,5 Std.
- 8. Tag: Individuelle Rückreise.**

Ihre Vorteile

- zertifizierter Premiumwanderweg
- Idyllische Dörfer mit Fachwerkhäusern
- UNESCO-Weltkulturerbe

Wissenswertes

Start/Ziel: Rudesheim/Koblenz
Länge: ca. 111 km
Tagesetappen: ca. 13 – 21 km
Streckenprofil: Mittelschwere Wandertour. Größtenteils Winzerwege und einsame Wanderwege. Die Auf-/Abstiege auf die Höhenzüge des Mittelrheintales sind mit guter Grundkondition ohne Probleme zu bewältigen, teils ist Trittsicherheit erforderlich. Die Etappen können mit Bus, Bahn oder Schiff verkürzt werden.
Rücktransfer: Rückreise nach Rudesheim in eigener Regie. Per Bahn ca. 1 Std. und per Schiff ca. 6 Std. Fahrtdauer.
Anreise Bahn: Bf. Rudesheim, in wenigen Gehminuten bzw. per Taxi zum Hotel. Flughafen Frankfurt am Main oder Köln Bonn.
Anreise PKW: Beschränkte Parkmöglichkeiten (keine Vorreservierung). In Rudesheim öffentliche Parkplätze ca. 20 €/Pkw/Tag.

So wohnen Sie

DZ/EZ: Zimmer für 1-2 Personen in Mittelklassehotels und Gasthöfen.

Leistungen

- 7 Nächte/Frühstück
- 1 Weinverkostung
- Gepäcktransfer von Unterkunft zu Unterkunft
- 7-Tage Servicetelefon
- digitales Karten-/Informationsmaterial, Navigations-App und GPS-Daten

Gut zu Wissen

- **Wanderung mit Hund** möglich Kosten vor Ort zahlbar (ANF KW HUND).
- Reise auch als **11-tägige Reise Rheinsteig: Mainz – Koblenz** und **5-tägige Reise Rheinsteig: Rudesheim – St. Goarshausen** buchbar. Details und Termine auf Anfrage.
- Gedrucktes Routenbuch gegen Aufpreis zubuchbar (siehe Preistabelle).



Preise pro Person in € (Frühstück)				
ANF H/Leistung 176700 (Region: RHE)				
Unterbr.	A	B	EZZ	EZZ
DZF	829	879	949	289
Kurtaxe Kurtaxe vor Ort zahlbar, ca. 1-5 € p. P./Nacht				
Zusatzleistungen (ANF ZUB/Leistung: 1767X1)				
X01 X	gedrucktes Routenbuch/Zimmer	20		
A Anreise täglich vom 23.3.-28.4., 23.9.-6.10.				
B Anreise täglich vom 29.4.-2.6., 12.8.-1.9.				
C Anreise täglich vom 3.6.-11.8., 2.9.-22.9.				



Vom Königssee zum Wörthersee

10-tägige individuelle Wanderreise Berchtesgaden – Villach

Diese Alpenüberquerung vom traumhaften Königssee durch endlose Alpenlandschaften und das Gebirgsmassiv des Hochkönigs bis nach Kärnten ist ein wahres Wandererlebnis.

Ihre Reise

1. Tag: Anreise in Eigenregie nach Berchtesgaden/Königssee.

2. Tag: Berchtesgaden/Königssee – Weißbach/Umgebung. Transfer zum Startpunkt. Durch den Zauberwald wandern Sie zum Hintersee. Weiter geht's am Almerlebnisweg bis nach Weißbach. Aufstieg: ca. 500 hm, Abstieg: ca. 500 hm, Weg: ca. 18 km, Gehzeit: ca. 5,5 Std.

3. Tag: Weißbach/Umgebung – Dienten am Hochkönig. Am Morgen kurzer Transfer nach Maria Alm. Von dort steigen Sie hinauf zu den Pinzgauer Grasbergen, wo Sie Almlandschaften, urige Holzhütten und zahlreiche Panoramagipfel auf Ihrer Wanderung nach Dienten am Hochkönig erwarten. Aufstieg: ca. 800 hm, Abstieg: ca. 750 hm, Weg: ca. 13 km, Gehzeit: ca. 5 Std.

4. Tag: Dienten am Hochkönig – Bad Gastein. Sie durchwandern das berühmte Gasteinertal. Auf dem Gasteiner Höhenweg überqueren Sie tiefe Schluchten und erreichen über Promenadenwege die Thermalquellen des Kurortes Bad Gastein. Aufstieg: ca. 750 hm, Abstieg: ca. 600 hm, Weg: ca. 15 km, Gehzeit: ca. 5 Std.

5. Tag: Bad Gastein – Mallnitz. Auf einem uralten Saumpfad, der seit Jahrhunderten das reiche Salzburg mit dem sonnigen Kärnten verbindet, gelangen Sie immer höher hinauf zum 2.450 m hohen Passübergang „Mallnitzer Tauern“. Aufstieg: ca. 850 hm, Abstieg: ca. 1.200 hm, Weg: ca. 17 km, Gehzeit: ca. 6 Std.

6. Tag: Mallnitz – Obervellach. Heute geht es durch das Seebachtal rund um den Stappitzer See. Sie passieren mehrere Schluchten und wandern über spektakuläre Steige hinweg über tosende Wasserfälle in die kleine Nationalparkgemeinde Obervellach. Aufstieg: ca. 150 hm, Abstieg: ca. 650 hm, Weg: ca. 18 km, Gehzeit: ca. 4,5 Std.

7. Tag: Obervellach – Döbriach am Millstätter See. Kurze Busfahrt nach Spittal an der Drau. Der Jakobsweg führt Sie bergauf zum Wolfsberg, über den Millstätter Höhenrücken und vorbei am Naturschutzgebiet Egelsee bis an den tiefblauen Millstätter See. Am Ufer entlang wandern Sie nach Döbriach. Aufstieg: ca. 400 hm, Abstieg: ca. 400 hm, Weg: ca. 19 km, Gehzeit: ca. 5,5 Std.

8. Tag: Döbriach – Feld am See. Nach einem Halt beim Aussichtspunkt Sternbalkon können Sie heute den Gipfel des Weltenbergs Mirnock bezwingen, oder eine gemütliche Umrundung genießen. Aufstieg: ca. 600 hm, Abstieg: ca. 450 hm, Weg: ca. 12 km, Gehzeit: ca. 5 Std.

9. Tag: Feld am See – Villach. Transfer zum Ossacher See. Heute wandern Sie nach Velden, von wo Sie in kurzer Bahnfahrt ins sonnige Villach gelangen. Aufstieg: ca. 550 hm, Abstieg: ca. 650 hm, Weg: ca. 19 km, Gehzeit: ca. 5,5 Std.

10. Tag: Individuelle Rückreise.

Ihre Vorteile

- Wandern mit leichtem Tagesrucksack, dank Gepäcktransport
- Sternbalkon mit unfassbarer Aussicht

Wissenswertes

Start: Berchtesgaden/Königssee

Ziel: Villach

Länge: ca. 131 km

Tagesetappen: ca. 12 – 19 km

Streckenprofil: Mittelschwere Wandertour auf Wander- und Bergwegen, teilweise auch auf Schotterstraßen. Gute Grundkondition und Trittsicherheit erforderlich.

Rücktransfer: Rückreise nach Königssee/Berchtesgaden per Bahn/Bus in ca. 4 Stunden (1x umsteigen). Optional Kleinbus Rücktransfer (nur samstags möglich), vorherige Reservierung erforderlich (siehe Preistabelle).

Anreise Bahn: Berchtesgaden, weiter per Bus/Taxi nach Schönau/Königssee (ca. 15 Min.)

Anreise PKW: in Hotelnähe öffentliche Parkplätze, ca. 40 € bis 80 €/Woche, keine Vorreservierung.

So wohnen Sie

DZ/EZ: Zimmer für 1-2 Personen in 3-Sterne-Hotels und Gasthöfen.

Leistungen

- 9 Nächte/Frühstück
- Transfers gemäß Programm
- 1 Eintritt Groppensteinschlucht
- Gepäcktransfer von Unterkunft zu Unterkunft.
- 7-Tage Servicetelefon
- digitales Karten- & Informationsmaterial (1x/Zimmer), Navigations-App & GPS-Daten

Gut zu Wissen

- **Wandern mit Hund:** Anfrage möglich (ANF KW HUND). Kosten vor Ort zahlbar.
- Gedrucktes Routenbuch gegen Aufpreis zubuchbar (siehe Preistabelle).



Preise pro Person in € (Frühstück)				
ANF H/Leistung 176180 (Region: AUR)				
Unterbr.	A	B	EZZ	HPZ
DZ F	1.089	1.199	289	—
Kurtaxe vor Ort zahlbar, ca. 1-4 € p.P./Nacht				
Zusatzleistungen (ANF ZUB/Leistung: 1761X1)				
X01 X	gedrucktes Routenbuch/Zimmer	20		
Zusatzleistungen (ANF ZUB/Leistung: 1761T1)				
X01 X	Kleinbus Rücktransfer	109		
A Anreise täglich vom 8.6.-22.6., 25.8.-14.9.				
B Anreise täglich vom 23.6.-24.8.				



Zugspitze und Alpspiz

4-tägige indiv. Standort Reise ab/bis Garmisch-Partenkirchen

Der heilklimatische Kurort Garmisch-Partenkirchen wird überragt vom Wettersteingebirge mit der Alpspiz und Zugspitze. Entdecken Sie den Zauber der Berge auf dieser Reise inklusive eines Besuchs der Aussichtsplattform Alpspiz.

Ihre Reise

1. Tag: Individuelle Anreise nach Garmisch-Partenkirchen.

2. Tag: Zugspitzreise (F). Per Zahnradbahn geht es zum Schneeferner-Gletscher auf das Zugspitzplatt. Hier können Sie Deutschlands höchstgelegene Kirche besuchen. Dann Umstieg in die Gletscher-Seilbahn, die Sie auf Deutschlands höchsten Gipfel auf 2.962 m Höhe bringt. Genießen Sie hier ein Mittagessen im Gipfelrestaurant (nicht inklusive). Mit der Seilbahn Zugspitze fahren Sie zurück ins Tal. Am Eibsee steigen Sie um in die Zahnradbahn nach Garmisch-Partenkirchen.

3. Tag: Alpspitzrundreise (F). Heute erwartet Sie ein weiteres Gipfelerlebnis. Mit der Alpspitzbahn geht es zum Osterfelderkopf (2.050 m). Rund 50 m oberhalb der Bergstation ragen die beiden je 24 m langen Stahlarme der Aussichtsplattform Alpspiz 13 m über dem Nichts. Am Ende der Konstruktion erreichen Sie eine Glaswand und haben einen sensationellen Blick auf Felswände, das atemberaubende Bergpanorama und fast 1.000 m in die Tiefe. Fahrt mit der Hochalmbahn abwärts auf 1.600 m. Vorbei an der Hochalm (Einkehrmöglichkeit) führt Sie eine kurze Wanderung zur Kreuzeckbahn, die Sie zurück ins Tal bringt.

4. Tag: Rückreise (F) oder Verlängerung in Garmisch-Partenkirchen.

Ihre Vorteile

- Fahrt mit der Zugspitz- und Alpspitzbahn
- inklusive Nutzung der Ortsbusse mit der Zugspitz Arena Bayern-Tirol CARD

So wohnen Sie

Hotel Vier Jahreszeiten Garmisch-Partenkirchen: Familiär geführtes 3-Sterne-Hotel mit 48 Zimmern, Restaurant, Lift und Spielverleih. Parkplatz nach Verfügbarkeit. Zimmer mit Bad oder Dusche, WC, Föhn, TV, Telefon, WLAN, Minibar. Die Zentren von Garmisch und Partenkirchen mit zahlreichen Restaurants und Geschäften liegen in Laufweite. Der Bahnhof der Zugspitzbahn liegt nur 50 m entfernt.

DZ/EZ: Zimmer für 1-2 Personen.

Leistungen

- 3 Nächte inklusive Frühstück
- Ticket für Zugspitz- und Alpspitzrundreise
- Reisedokumentation

Preise pro Person in € (Laut Programm)

ANF H/Leistung 200226 (Region: OAL)				
Unterbr.	A	Verl. A	B	Verl. B
DZ L	311	72	349	85
EZ L	345	85	388	88

Kurtaxe vor Ort zahlbar (ca. 3 €/Person/Nacht)

A Anreise täglich vom 22.10.-29.10.

B Anreise täglich vom 1.6.-21.10.



© Bayerische Zugspitzbahn Bergbahn AG



Rund um die Zugspitze

7-tägige indiv. Wanderreise ab/bis Garmisch-Partenkirchen

Die Region um die Zugspitze zählt zu einer der schönsten Deutschlands. Wandern Sie zwischen wilden Tälern, romantischen Bergseen und dem höchsten Berg Deutschlands.

Ihre Reise

1. Tag: Individuelle Anreise nach Garmisch-Partenkirchen. Schon nach der Anreise können Sie den bayerischen Charme in der berühmten Stadt genießen.

2. Tag: Garmisch – Mittenwald/Klais, „Partnachklamm“. Wildromantisch starten Sie Ihren Wandertag durch die Partnachklamm, wo sich die Wassermassen des Wettersteingebirges treffen. Anschließend führt Ihr Weg über sanfte Hügel und Almwiesen nach Klais oder Mittenwald. Bahnfahrt Klais – Mittenwald nicht inklusive. (ca. 3 €/Person). Übernachtung in Mittenwald/Klais. Aufstieg: ca. 640 hm, Abstieg: ca. 430 hm, Weg: ca. 16 km, Gehzeit: ca. 5 Std.

3. Tag: Mittenwald/Klais – Leutasch, „Leutaschtal“. Die Wege durch die Klamm wurden mit größter Präzision direkt in den Fels geschlagen, kühne Stege verlaufen bis zu 40 Meter über dem Wasser. Anschließend spazieren Sie entspannt entlang der Leutascher Ache ins Tal hinein. Vorbei an kleinen Ortschaften und Blumenwiesen umrahmt vom Wettersteingebirge wandern Sie ins Leutaschtal. Übernachtung in Leutasch. Aufstieg: ca. 220 hm, Abstieg: ca. 30 hm, Weg: ca. 14 km, Gehzeit: ca. 4 Std.

4. Tag: Ruhetag oder Umgebungswanderung. Heute können Sie sich entspannen oder auf dem Jakobsweg zum Panoramablick bei der Ropferstubb oder zur Aussichtsloge am Brunschkopf wandern. Gemütlich spazieren Sie um den Weidachsee oder hinauf zur urigen Wildmoosalm.

5. Tag: Leutasch – Ehrwald, „Naturparadies Gaistal“. Kurze Busfahrt (nicht inklusive ca. 3 €/Person) ins Gaistal. Der Almsommer im Gaistal ist vor allem für die Haflinger, das Braun- und Grauvieh und die schottischen Galloway Rinder ein Traum. Sie folgen dem Ganhofer Weg hinein zu den Almlandschaften und hinauf zum Übergang zur Ehrwald Alm. Eine Kulisse, wie für einen Heimatfilm bestellt und einst Rückzugsort des bayerischen Schriftstellers Ludwig Ganhofer. Per Seilbahn geht es ins Tal und weiter nach Ehrwald. Aufstieg: ca. 440 hm, Abstieg: ca. 290 hm, Weg: ca. 17 km, Gehzeit: ca. 5 Std.

6. Tag: Ehrwald – Garmisch-Partenkirchen, „Eibsee“. Sie wandern hinauf zu den Ausläufern der Zugspitze und zum bekannten Eibseeblick. Die Tour endet am Eibsee mit Blick auf das prächtige Zugspitze-Garmisch Panorama. Mit der Zugspitzbahn fahren Sie zurück nach Garmisch. Übernachtung in Garmisch-Partenkirchen. Aufstieg: ca. 540 hm, Abstieg: ca. 510 hm, Weg: ca. 12 km, Gehzeit: ca. 4,5 Std.

7. Tag: Individuelle Rückreise ab Garmisch-Partenkirchen.

Ihre Vorteile

- Höhepunkte: Umrundung von Deutschlands höchstem Gipfel, panoramareiche Almlandschaften, wildromantische Bergseen & Klammern, bayerische & tiroler Gemütlichkeit
- Wandern mit leichtem Tagesrucksack, dank Gepäcktransport

Wissenswertes

Start/Ziel: Garmisch-Partenkirchen

Länge: ca. 70 km

Tagesetappen: ca. 11 – 17 km

Streckenprofil: Mittelschwere Wandertour. Grundkondition vorausgesetzt. Wandern auf guten Wanderwegen/Forststraßen. Größere Höhenunterschiede werden meist mit Transfers oder Seilbahnen überwunden.

Anreise Bahn: Garmisch-Partenkirchen

Anreise PKW: beschränkte Anzahl kostenloser Hotelparkplätze, keine Vorreservierung möglich. In Hotelnähe ausreichend kostenlose Parkmöglichkeiten.

So wohnen Sie

Unterbringung in schönen 3-Sterne-Hotels und Gasthöfen.

DZ/EZ: Zimmer für 1-2 Personen mit Bad oder Dusche, WC.

Leistungen

- 6 Nächte/Frühstück
- Talfahrt Seilbahn Ehrwald
- Fahrt Zugspitzbahn Eibsee – Garmisch
- Gepäcktransfer von Unterkunft zu Unterkunft
- 7-Tage Servicetelefon
- digitales Informationsmaterial, GPS-Daten

Gut zu Wissen

- **Wandern mit Hund:** Auf Anfrage möglich (ANF KW HUND). Kosten vor Ort zahlbar.
- Gedrucktes Routenbuch gegen Aufpreis zubuchbar (siehe Preistabelle).



Preise pro Person in € (Frühstück)				
ANF H/Leistung 176110 (Region: OAL)				
Unterbr.	A	B	C	EZZ
DZ F	759	849	919	189
Kurtaxe vor Ort zahlbar, ca. 1-4 €/Nacht und Person				
Zusatzleistungen (ANF ZUB/Leistung: 1761X1)				
X01 X	gedrucktes Routenbuch/Zimmer	20		
A Anreise täglich vom 18.5.-9.6., 16.9.-30.9.				
B Anreise täglich vom 10.6.-30.6., 26.8.-15.9.				
C Anreise täglich vom 1.7.-25.8.				



Lechweg

8-tägige individuelle Wanderreise Lech am Arlberg – Füssen

Ein einzigartiges Naturerlebnis erwartet Sie auf unserer Wanderreise entlang des Lechwes: Auf rund 83 km begleiten Sie den glitzernden Lech. Atemberaubend rauscht der Fluss durch die Alpenregion – eine der letzten Wildflusslandschaften Europas.

Ihre Reise

1. Tag: Individuelle Anreise nach Lech am Arlberg.

2. Tag: Rundwanderung Formarinsee. Am Morgen bringt Sie der Wanderbus (örtl. Linienbus) zum Formarinsee, wo der Lechweg auf ca. 1.793 Meter seinen Anfang nimmt. Genießen Sie den traumhaften Ausblick auf den funkelnden Bergsee, bevor es über den Lechufertweg inmitten der Bergwelt zurück nach Lech am Arlberg geht. Aufstieg: ca. 50 hm, Abstieg: ca. 500 hm, Weg: ca. 14 km, Gehzeit: ca. 4,5 Std.

3. Tag: Lech am Arlberg – Steeg/Umgebung. Der Weg verläuft durch den Höhenwald sanft bergauf zum Walserdorf Warth, wo ein Naturbadesee und die höchstgelegene Sennerei und Metzgerei Vorarlbergs zur Rast einladen. Weiter nach Gehren und somit auf Tiroler Boden. Genießen Sie die wunderbare Aussicht ins Lechtal. Ihr Weg führt Sie weiter nach Steeg mit einer anschließenden Käseverkostung. Aufstieg: ca. 400 hm, Abstieg: ca. 400 hm, Weg: ca. 14 km, Gehzeit: ca. 5,5 Std.

4. Tag: Steeg/Umgebung – Elbigenalp. Gemütlich am Jochweg immer entlang des Lechufers bis in den schönen Ort Holzgau. Dort wartet mit der Überquerung einer der längsten und spektakulärsten Fußgängerhängebrücken Österreichs ein ganz besonderes Highlight auf Sie. Über blühende Wiesen und Waldwege nach Elbigenalp. Aufstieg: ca. 380 hm, Abstieg: ca. 400 hm, Weg: ca. 18 km, Gehzeit: ca. 5 Std.

5. Tag: Elbigenalp – Stanzach. Ein Naturschutzgebiet führt Sie nach Häselgehr, bevor Sie Ihren Weg hinauf zum Doser Wasserfall fortsetzen. Über einen Höhenweg mit traumhaften Ausblicken auf den „wilden Fluss“ erreichen Sie Stanzach. Aufstieg: ca. 50 hm, Abstieg: ca. 550 hm, Weg: ca. 20 km, Gehzeit: ca. 5,5 Std.

6. Tag: Stanzach – Höfen/Umgebung. Sie durchschreiten eine Flusslandschaft, vorbei am Lechzopf nach Forchach, wo eine weitere Hängebrücke wagemutige Wanderer zur Begehung lockt. Über die Johannesbrücke und durch das Naturschutzgebiet Moosberg wandern Sie nach Weissenbach, überqueren den Rotlech und erreichen über sanfte Uferwege das Örtchen Höfen. Aufstieg: ca. 150 hm, Abstieg: ca. 150 hm, Weg: ca. 19 km, Gehzeit: ca. 5 Std.

7. Tag: Höfen/Umgebung – Füssen. Vorbei am Frauensee geht es in die Pflacher Au und weiter durch Wiesen und Wälder aufwärts über die Landesgrenze bis nach Bayern. Die Schlösser Hohenschwangau und Neuschwanstein können Sie bald in der Ferne sehen. Der beeindruckende Lechfall kennzeichnet das Ende des Lechwes. Aufstieg: ca. 400 m Abstieg: ca. 450 m, Weg: ca. 16 km, Gehzeit: ca. 5,5 Std.

8. Tag: Individuelle Rückreise ab Füssen.

Ihre Vorteile

- My Lech Card mit zahlreichen Vorteilen

Wissenswertes

Start: Lech am Arlberg **Ziel:** Füssen

Länge: ca. 101 km

Tagesetappen: ca. 14 – 20 km

Streckenprofil: Mittelschwere Tour. Gut begehbarer Wander-/Waldweg, teilweise Forst- und Schotterstraßen. Gute Grundkondition, etwas Trittsicherheit erforderlich.

Rücktransfer: Rücktransfer per Kleinbus (s. Preistabelle). In Eigenregie per Bus (ca. 3 Std.)

Mobil vor Ort: Vergünstigungen vor Ort, kostenfreie Busfahrten, u. v. m.: My Lech Card, Warth Card, Lechtal Aktiv Card, Reutte Aktiv Card, Füssen Card.

Anreise Bahn: St. Anton am Arlberg und kurze Busfahrt nach Lech am Arlberg

Anreise PKW: Beschränkte Anzahl kostenloser Hotelparkplätze, keine Vorreservierung. Öffentliches gebührenpflichtiges Parkhaus in Hotelnähe, ca. 10 €/Tag, zahlbar vor Ort.

So wohnen Sie

DZ/EZ: Unterbringung in Gasthöfen/Mittelklassehotels. Zimmer mit Bad oder Dusche, WC.

Leistungen

- 7 Nächte/Frühstück
- My Lech Card, 4x Gästekarten für alle weiteren Etappen der Wanderreise
- 1x original „Lechweg-Käse“
- Gepäcktransfer von Unterkunft zu Unterkr.
- 7-Tage Servicetelefon
- digitales Informationsmaterial/Zimmer, GPS-Daten, Navigations App

Gut zu Wissen

- **Wandern mit Hund:** Auf Anfrage möglich (ANF KW HUND). Kosten vor Ort zahlbar.
- Gedrucktes Routenbuch gegen Aufpreis zubuchbar (siehe Preistabelle).



Preise pro Person in € (Frühstück)				
ANF H/Leistung 174800 (Region: AUR)				
Unterbr.	A	B	C	EZZ
DZ F	869	989	—	209
Kurtaxe vor Ort zahlbar, ca. 1-4 € p. P./Nacht				
Zusatzleistungen (ANF ZUB/Leistung: 1748X1)				
X01 X	gedrucktes Routenbuch/Zimmer	20		
Zusatzleistungen (ANF ZUB/Leistung: 1748T1)				
X01 X	Rücktransfer Lech/Steeg Sa/So	79		
A Anreise täglich vom 15.6.-30.6., 26.8.-15.9.				
B Anreise täglich vom 1.7.-25.8.				



KULTUR-
HAUPTSTADT
BAD ISCHL
2024

Salzkammergut: Zehn Seen Trekking

8-tägige individuelle Wanderreise ab/bis Fuschl am See

Wandern Sie durch das Salzkammergut mit seinen zahlreichen malerischen Seen und hoch hinausragenden Gipfeln. Genießen Sie Österreichs Landschaft in vollen Zügen.

Ihre Reise

- 1. Tag: Individuelle Anreise Fuschl am See.**
- 2. Tag: Fuschl – Mondsee.** Stück für Stück wandern Sie hinauf zur Ruine Warthenfels, von wo sich Ihnen ein wunderbarer Rundblick auf den Mondsee und Irrsee bietet. Alternativ können Sie zusätzlich den Gipfel des Schobers besteigen, wo Sie herrliche Aussicht auf die gesamte Seen- und Bergwelt des Salzkammerguts haben. Aufstieg: ca. 350 hm, Abstieg: ca. 550 hm, Weg: ca. 10 km, Gehzeit: ca. 4 - 5,5 Std.
- 3. Tag: Mondsee – Attersee – Wolfgangsee.** Am Morgen geht es per Bus nach Unterach am Attersee. Dort folgen Sie zuerst dem Uferweg und durch die Burggrabenklamm geht es hinauf zu den Moosalmen. Eine phantastische Wanderung über die Almlandschaft zum romantischen Schwarzensee, wo Sie bei der Lore am See einkehren sollten. Anschließend geht es talwärts zum Wolfgangsee. Aufstieg: ca. 400 hm, Abstieg: ca. 350 hm, Weg: ca. 15 km, Gehzeit: ca. 5 Std.
- 4. Tag: Wolfgangsee – Bad Ischl.** Der Seeweg führt durch das Naturschutzgebiet Blinkingmoos, mit Blick auf das berühmte Weiße Rössl und den markanten Schafberg. Danach folgen Sie der Ischl und dem Sissi Weg zum Nussensee und in die Kaiserstadt Bad Ischl. Aufstieg: ca. 200 hm, Abstieg: ca. 250 hm, Weg: ca. 19 km, Gehzeit: ca. 5,5 Std.
- 5. Tag: Bad Ischl – Ausseerland.** Entlang des historischen Soleleitungsweges führt Ihre Wanderetappe ins Rettenbachtal und hinauf zur Blaa Alm am Fuße des Loser-Massivs und weiter über Almen und Wiesenwege ins Ausseerland. Aufstieg: ca. 450 hm, Abstieg: ca. 200 hm, Weg: ca. 19 km, Gehzeit: ca. 5,5 Std.
- 6. Tag: Ausseerland – Hallstatt.** Wanderung auf dem Traunuferweg nach Bad Aussee und durch Koppental, es lockt ein Besuch der Koppenbrüllerhöhle. Schifffahrt auf dem Hallstättersee nach Hallstatt. Aufstieg: ca. 200 hm, Abstieg: ca. 400 hm, Weg: ca. 22 km, Gehzeit: ca. 5,5 - 6 Std.
- 7. Tag: Hallstatt – Fuschl.** Mit der Fähre queren Sie den Hallstättersee und folgen dem Ostuferweg nach Bad Goisern. Entlang des Soleleitungsweges spazieren Sie nach Bad Ischl, von wo Sie den Bus nach Fuschl am See nehmen. Aufstieg: ca. 100 hm, Abstieg: ca. 150 hm, Weg: ca. 21 km, Gehzeit: ca. 5,5 - 6 Std.
- 8. Tag: Individuelle Rückreise.**

Ihre Vorteile

- einzigartige Seen auf einer Tour
- Das Weiße Rössl am Wolfgangsee
- Unglaubliche Panoramen von diversen Gipfeln

Wissenswertes

Start/Ziel: Fuschl am See
Länge: ca. 106 km
Tagesetappen: ca. 10 – 22 km
Streckenprofil: Mittelschwere Wanderung. Sie wandern abwechselnd entlang der Seen und über Almlandschaften. Kleinere Gipfel bieten weite Aussichten, daher sollten Sie Trittsicherheit mitbringen. Eine gute Kondition für die Anstiege und längere Etappen bis zu 6 Stunden sind erforderlich.
Anreise Bahn: Bahnreise nach Salzburg und per Bus in ca. 40 Minuten nach Fuschl am See oder Bahnreise nach Bad Ischl und ca. 1 Std. bis Fuschl am See.
Anreise PKW: Parken: öffentlicher Parkplatz, ca.10 €/Tag, keine Vorreservierung möglich.

So wohnen Sie

DZ/EZ: Zimmer für 1-2 Personen in schönen 3-Sterne-Hotels und Gasthöfen.

Leistungen

- 7 Nächte/Frühstück
- Persönliche Toureninformation
- Fährfahrten Wolfgangsee & Hallstätter See
- Gepäcktransfer von Unterkunft zu Unterkunft
- 7-Tages Servicetelefon
- digitales Informationsmaterial, Navigations-App und GPS-Daten

Gut zu Wissen

- **Wanderung mit Hund:** auf Anfrage möglich. Kosten zahlbar vor Ort (ANF KW HUND).
- Gedrucktes Routenbuch gegen Aufpreis zubuchbar (siehe Preistabelle).



Preise pro Person in € (Frühstück)				
ANF H/Leistung 174315 (Region: AUR)				
Unterbr.	A	B	C	EZZ
DZ F	889	959	1.049	219
Kurtaxe vor Ort zahlbar, ca. 1-4 € p. P./Nacht				
Zusatzleistungen (ANF ZUB/Leistung: 1743X1)				
X01 X	gedrucktes Routenbuch/Zimmer			20
A Anreise Sa-Do vom 11.5.-26.5., 16.9.-29.9.				
B Anreise Sa-Do vom 27.5.-16.6., 2.9.-15.9.				
C Anreise Sa-Do vom 17.6.-1.9.				



Salzalpensteig

8-tägige individuelle Wanderreise Chiemsee – Königssee

Auf alten Salzwegen vom Chiemsee über idyllische Almen, vorbei an bekannten Ferienorten und quer durch das malerische Alpenvorland bis zum Königssee in den Alpen.

Ihre Reise

- 1. Tag: Individuelle Anreise an den Chiemsee.**
- 2. Tag: Prien/Umgebung – Marquartstein.** Sie starten mit einer gemütlichen Tour entlang des Chiemseeufers durch ruhige Naturschutzgebiete. Eine malerische Landschaft, durchzogen mit kleinen Waldwegen, eröffnet sich Ihnen auf dem Weg nach Marquartstein. Aufstieg: ca. 490 hm, Abstieg: ca. 470 hm, Weg: ca. 21 km, Gehzeit: ca. 5 - 6 Std.
- 3. Tag: Marquartstein – Bergen.** Nach dem Aufstieg zum Schnappenkirchlein locken zahlreiche Almen zur Einkehr. Mit Blick auf steile Gipfelflanken, führt Ihre Route durch saftige Wiesen und schattige Wälder in den bekannten Ferienort Bergen. Aufstieg: ca. 800 hm, Abstieg: ca. 700 hm, Weg: ca. 17 km, Gehzeit: ca. 5 - 6 Std.
- 4. Tag: Bergen – Ruhpolding.** Mit der Seilbahn fahren Sie auf den Hochfelln. Bald darauf erreichen Sie Ruhpolding, den beliebten Ferienort inmitten der Chiemgauer Alpen. Aufstieg: ca. 150 hm, Abstieg: ca. 1.100 hm, Weg: ca. 14 km, Gehzeit: ca. 4 - 5 Std.
- 5. Tag: Ruhpolding – Inzell.** Entlang der Ache zum Taubensee und dann rund um den Rauschberg. Rasten Sie im Traditions-gasthaus Schmelz, bevor es über Wald- und Wiesenwege in den Luftkurort Inzell geht. Genießen Sie das typisch bayerische Flair und die Blicke auf die umliegenden Gipfel. Aufstieg: ca. 400 hm, Abstieg: ca. 400 hm, Weg: ca. 16 km, Gehzeit: ca. 4 - 4,5 Std.
- 6. Tag: Inzell – Bad Reichenhall.** Heute geht es entlang des Soleleitungsweges und über die idyllische Höllenbachalm. Der Salzweg führt Sie oberhalb des Thumsees auf Waldwegen mit Aussicht auf Bad Reichenhall. Vorbei an der Alten Saline wandern Sie in den schönen Salz-Kurort. Aufstieg: ca. 400 hm, Abstieg: ca. 600 hm, Weg: ca. 20 km, Gehzeit: ca. 5 - 5,5 Std.
- 7. Tag: Bad Reichenhall – Berchtesgaden/Königssee.** Kurze Bahnfahrt & Aufstieg in ein traumhaft einsames Waldgebiet. Panoramareiche Höhenwege geleiten Sie den Berghang entlang mit phantastischem Ausblick. Ein kurzes Stück am Soleleitungsweg entlang, bevor Sie durch den Wald zum Grünstein aufsteigen und das Ziel Ihrer Wanderwoche, den Königssee, entdecken. Aufstieg: ca. 1100 hm, Abstieg: ca. 1.100 hm, Weg: ca. 17 km, Gehzeit: ca. 5 - 6 Std.
- 8. Tag: Individuelle Rückreise.**

Wissenswertes

Start: Prien am Chiemsee **Ziel:** Königssee
Länge: ca. 105 km
Tagesetappen: ca. 14 – 21 km
Streckenprofil: Mittelschwere bis anspruchsvolle Tour. Eine sehr abwechslungsreiche Wanderwoche mit Touren entlang der alten Salzwege bis zu max. 6 Stunden erwartet Sie. An einigen Tagen ist Trittsicherheit und ein wenig Schwindelfreiheit nötig.
Rücktransfer: Rückreise von Königssee/Berchtesgaden per Bahn/Bus in ca. 2,5 Std. (1x umsteigen).
Anreise Bahn: Bahnreise München – Prien in ca. 1 Std. Vom Bahnhof Prien zu Fuß oder in kurzer Fahrt per Bus/Taxi zum Starthotel.
Anreise PKW: Begrenzte Anzahl kostenloser Hotelparkplätze, öffentlicher Parkplatz Bahnhof Prien ca. 20 € pro Woche, keine Vorreservierung möglich. Parkplatz beim Minigolfplatz Bernau.

So wohnen Sie

DZ/EZ: Zimmer für 1-2 Personen in 3-Sterne-Hotels und Gasthöfen.

Leistungen

- 7 Nächte/Frühstück
- Persönliche Toureninformation
- 1 Bergfahrt Seilbahn Hochfelln
- 1 Ruhpolding-Card mit Inklusivleistungen
- 1 Eintritt Alte Saline in Bad Reichenhall
- Gepäcktransfer von Unterkunft zu Unterkunft
- 7-Tage Servicetelefon
- digitales Informationsmaterial, Navigations-App und GPS-Daten

Gut zu Wissen

- **Wanderung mit Hund:** auf Anfrage möglich. Kosten zahlbar vor Ort (ANF KW HUND).
- Gedrucktes Routenbuch gegen Aufpreis zubuchbar (siehe Preistabelle).



Preise pro Person in € (Frühstück)				
ANF H/Leistung 176150 (Region: OAL)				
Unterbr.	A	B	C	EZZ
DZ F	919	959	1.049	199
Kurtaxe vor Ort zahlbar, ca. 1-4 € p. P./Nacht				
Zusatzleistungen (ANF ZUB/Leistung: 1761X1)				
X01 X	gedrucktes Routenbuch/Zimmer			20
A Anreise Freitag-Sonntag vom 24.5.-9.6., 13.9.-22.9.				
B Anreise Freitag-Sonntag vom 14.6.-30.6., 26.8.-8.9.				
C Anreise Freitag-Sonntag vom 5.7.-25.8.				

Ihre Vorteile

- Wandern auf alten, historischen Wegen der Salzgeschichte
- Alpenvorland & bayerische Seen



Alpenüberquerung

8-tägige individuelle Wanderreise Oberstdorf – Meran bzw. Füssen – Meran

Eine Alpenüberquerung ist für viele Wanderbegeisterte das höchste Ziel. Ob von Oberstdorf oder Füssen bis nach Meran – grandiose Ausblicke und einmalige Berglandschaften machen diese Reise zu einem besonderen Erlebnis.

Oberstdorf – Meran

1. Tag: Individuelle Anreise nach Oberstdorf.

2. Tag: Oberstdorf – Steeg. Durch die herrlichen Allgäuer Alpen auf einem imposanten Steig durch den Sperrbachtobel stetig aufwärts zur Kemptner Hütte. Am Passübergang Mädelejoch über die Grenze nach Österreich, wo ein aussichtsreicher Abstieg ins Lechtal wartet. Aufstieg: ca. 990 hm, Abstieg: ca. 900 hm, Weg: ca. 14 km, Gehzeit: ca. 6 Std.

3. Tag: Steeg – Landeck. Auf einsamen Almstraßen wandern Sie zu den Sennalpen. Der Weg führt Sie zum Passübergang bei der Leutkircher Hütte, wo die Rast im urigen Bergsteiger-Stützpunkt lockt. Hinunter geht es Richtung Arlberg und schließlich auf dem Jakobsweg nach St. Jakob. Eine beschauliche Busfahrt bringt Sie talwärts ins Inntal. Aufstieg: ca. 900 hm, Abstieg: ca. 1100 hm, Weg: ca. 14 km, Gehzeit: ca. 5,5 Std.

4. Tag: Landeck – Pitztal. Eine Gondelfahrt bringt Sie auf 2.000 m Höhe. Der Gratweg über den Venet ist atemberaubend. Sie erklimmen zwei Gipfel und rasten anschließend auf der Alm. Ein wunderschöner Wiesen- und Waldweg bringt Sie nach Wenns im Pitztal. Aufstieg: ca. 350 hm, Abstieg: ca. 1.490 hm, Weg: ca. 11 km, Gehzeit: ca. 4,5 - 5 Std.

5. Tag: Pitztal – Ötztal. Nach einer kurzen Busfahrt wandern Sie auf dem Panoramaweg immer weiter hinauf bis zur Braunschweiger Hütte. Nach der Einkehr geht es zum Pitztaler Jöchl auf knapp 3.000 m Höhe. Per Bus oder Gondel geht es die letzten Höhenmeter ins Ötztal. Alternativ zur alpinen Route erkunden Sie auf dem Luis Trenker Steig die Pitzenklamm, am Inn entlang bis ins Felssturztalgebiet des Sautner Forchet. Über den idyllischen Piburger See und die spektakuläre Wallner Brücke entlang der tosenden Ötztal Ache ins Tal. Aufstieg: ca. 1.250 hm, Abstieg: ca. 950 hm, Weg: ca. 13 km, Gehzeit: ca. 6 Std.

6. Tag: Ötztal – Passeiertal. Auf alten Schmutzgerpfaden über das Timmelsjoch nach Italien. Herrlicher Abstieg durch die eindrucksvoll alpine Landschaft, umgeben von steil aufragenden Felswänden. Stetig talwärts durchqueren Sie das obere Passeiertal und genießen beim wohlverdienten Abendessen die Südtiroler Gastlichkeit. Aufstieg: ca. 1.000 hm, Abstieg: ca. 1.000 hm, Weg: ca. 15 km, Gehzeit: ca. 5 - 5,5 Std.

7. Tag: Passeiertal – Meran. Auf Waldpfaden bis zur Riffel, wo ein atemberaubender Höhenweg beginnt: Panoramablicke soweit das Auge reicht! Nach der Rast in der Hirzerhütte schauen Sie mit der Gondel talwärts und nehmen den Bus nach Meran. Aufstieg: ca. 1.490 hm, Abstieg: ca. 250 hm, Weg: ca. 14 km, Gehzeit: ca. 6 Std.

8. Tag: Individuelle Rückreise.

Füssen – Meran

1. Tag: Individuelle Anreise nach Füssen.

2. Tag: Füssen – Ehrwald. Am rauschenden Lechfall überqueren Sie die Lechschlucht und wandern am Alpenrosenweg hinüber zum Alpsee. Vorbei an Felswänden hinauf zur Sternschanze, wo Sie die Grenze nach Tirol überschreiten und in Pflach ankommen. Optional weiter durchs Vogelschutzgebiet und per Bahn nach Ehrwald. Aufstieg: ca. 500 hm, Abstieg: ca. 400 hm, Weg: ca. 15 km, Gehzeit: ca. 4,5 Std.

3. Tag: Ehrwald – Leutasch. Am Alte-Mühlsteig verlassen Sie die Täler und schweben mit der Gondel zur Ehrwalder Alm. Auf dem „Koatigen Weg“ geht es zum Igelsee, wo sich die höchsten Felsnadeln spiegeln. Gemütlich weiter durch das Gaistal zu zahlreichen Almen, hier lockt die Rast bei Buttermilch und Kaiserschmarrn. Immer talwärts erreichen Sie die Kneippanlage am rauschenden Salzbach. Aufstieg: ca. 400 hm, Abstieg: ca. 550 hm, Weg: ca. 17 km, Gehzeit: ca. 4,5 Std.

4. Tag: Leutasch – Landeck. Entlang des Weidachsees durch einsame Wälder und Moorgebiete wandern Sie am Jakobsweg zum Übergang auf der Buchner Höhe. Unter den Felswänden der Hohen Munde hinab ins grüne Inntal. Nach dem Besuch bei der Wallfahrtskirche im historischen Marktort Telfs nehmen Sie die Bahn, die Sie in panoramareicher Fahrt durch die Ötztaler und Pitztaler Alpen nach Landeck bringt. Aufstieg: ca. 200 hm, Abstieg: ca. 700 hm, Weg: ca. 15 km, Gehzeit: ca. 4,5 Std.

5. Tag: Landeck – Reschen. Transfer auf den Reschenpass und per Seilbahn zum Mutzkopf, wo Sie Ihre Tour zum Schwarzsee und Grünsee starten. Stetig hinauf zum Dreiländerstein, wo Sie genau auf der Grenze zwischen Italien, Österreich und der Schweiz stehen. Der Höhenweg führt Sie zur beliebten Rescheralm, wo die

köstlichen Südtiroler Spezialitäten zur Einkehr locken. Abschließend erwartet Sie der riesige Reschensee, an dessen Ufer Sie ans Ziel wandern. Aufstieg: ca. 550 hm, Abstieg: ca. 850 hm, Weg: ca. 14 km, Gehzeit: ca. 5 Std.

6. Tag: Reschen – Schlanders. Bewundern Sie die im See versunkene Kirche von Graun auf der Busfahrt nach St. Valentin. Über bunte Wiesen und sonnige Berghänge vorbei an der Churburg in Schluderns und per Bahn nach Schlanders. Aufstieg: ca. 100 hm, Abstieg: ca. 600 hm, Weg: ca. 17 km, Gehzeit: ca. 4,5 Std.

7. Tag: Schlanders – Meran. Die Vinschgaubahn bringt Sie nach Naturns, von dort führt ein wunderbarer Panoramasteig aufwärts zum plätschernden Wasserlauf des Waalweges. Abwärts durch den Wald zu den Schlundensteinen und weiter Richtung Algund. Abschließendes Highlight ist die Tappeiner Promenade: wie durch einen botanischen Garten spazieren Sie bis zum Dom mitten im Zentrum Merans. Aufstieg: ca. 400 hm, Abstieg: ca. 600 hm, Weg: ca. 19 km, Gehzeit: ca. 5 Std.

8. Tag: Individuelle Rückreise.



Preise pro Person in € (Frühstück)				
Oberstdorf – Meran				
ANF H/Leistung 176585 (Region: MEU)				
Unterbr.	A	B	C	EZZ
DZ F	1.239	1.359	—	249
Kurtaxe vor Ort zahlbar, ca. 1-4 € p. P./Nacht				
Zusatzleistungen (ANF ZUB/Leistung: 1765T5)				
X01 X	Transfer Meran – Oberstdorf	55		
A Anreise Donnerstag u. Sonntag vom 16.6.-23.6., 1.9.				
B Anreise Donnerstag u. Sonntag vom 27.6.-25.8.				
Füssen – Meran				
ANF H/Leistung 176590 (Region: MEU)				
Unterbr.	A	B	C	EZZ
DZ F	929	989	1.069	209
Kurtaxe vor Ort zahlbar, ca. 1-4 € p. P./Nacht				
Zusatzleistungen (ANF ZUB/Leistung: 1765T0)				
X01 X	Transfer Meran – Füssen	66		
Zusatzleistungen (ANF ZUB/Leistung: 1765X5)				
X01 X	gedrucktes Routenbuch/Zimmer	20		
A Anreise täglich vom 25.5.-9.6., 9.9.-29.9.				
B Anreise täglich vom 10.6.-23.6., 26.8.-8.9.				
C Anreise täglich vom 24.6.-25.8.				

Ihre Vorteile

- Komplette Alpenüberquerung
- Kulinarik dreier Länder
- Hotelkomfort (keine Berghütten)

Wissenswertes

Start: Oberstdorf bzw. Füssen
Ziel: Meran
Länge: ca. 81 km bzw. ca. 97 km
Tagesetappen: ca. 11 – 15 km bzw. 14 – 19 km
Streckenprofil Oberstdorf – Meran: Anspruchsvolle Wandertour. Alpine Wanderungen mit Gehzeiten von 4 - 6 Std. Die ersten beiden Wandertage sind alpiner Natur, an den restlichen Tagen können Sie jeweils auf eine gemütliche Talvariante ausweichen, sowie mit den öffentlichen Verkehrsmitteln abkürzen.
Streckenprofil Füssen – Meran: Mittelschwere Wandertour. Für die täglichen Wanderungen bis zu max. 5 Std. sind eine gute Ausdauer und solide Grundkondition Voraussetzung. Die täglichen Routen verlaufen entlang guter und vor allem sehr abwechslungsreicher Bergwege, auf denen abschnittsweise Trittsicherheit erforderlich ist. Teils können die Strecken mit öffentlichen Verkehrsmitteln verkürzt werden.

Rücktransfer: Meran – Oberstdorf per Bahn in ca. 8 Std. (3x umsteigen) in Eigenregie. Sammeltransfer (mit zentraler Ein- und Ausstiegsstelle) Meran – Oberstdorf (min. 2 Personen, täglich, Reservierung erforderlich, siehe Preistabelle). Meran – Füssen per Bus und Bahn in ca. 7 Std. (3x umsteigen) in Eigenregie. Sammeltransfer (mit zentraler Ein- und Ausstiegsstelle) von Meran nach Füssen (min. 2 Personen, täglich, Umstieg in Bozen, siehe Preistabelle).

Anreise Bahn: Oberstdorf, wenige Gehminuten bzw. kurze Busfahrt zum Starthotel bzw. nach Füssen.

Anreise PKW (Oberstdorf – Meran): Parken: beschränkte Anzahl kostenloser Hotelparkplätze, keine Vorreservierung möglich. In Hotelnähe kostenpflichtige Parkmöglichkeiten, ca. 7 € pro Tag.

Anreise PKW (Füssen – Meran): öffentliches Parkhaus in Hotelnähe ca. 60 €/Woche.

So wohnen Sie

Oberstdorf – Meran

DZ/EZ: Zimmer für 1-2 Personen in 3-Sterne-Hotels und 4-Sterne-Hotels.

Füssen – Meran

DZ/EZ: Zimmer für 1-2 Personen in 3-Sterne-Hotels und Gasthöfen.

Leistungen

Oberstdorf – Meran

- 7 Nächte inklusive Frühstück
- 1 original „Lechweg-Käse“ von der Naturkäserei Sojer in Steeg
- 1 Bergfahrt Seilbahn Venet
- 1 Talfahrt Seilbahn Hirzer
- Gepäcktransfer von Unterkunft zu Unterkunft
- 7-Tage Servicetelefon
- digitales Informationsmaterial, Navigations-App und GPS-Daten

Füssen – Meran

- 7 Nächte inklusive Frühstück
- 1 Bahnfahrt Reutte – Ehrwald
- 1 Bahnfahrt Telfs – Landeck
- 1 Busfahrt Landeck – Nauders
- 1 Bergfahrt Seilbahn Mutzkopf
- 2 Bahnfahrten Vinschgaubahn
- Gepäcktransfer von Unterkunft zu Unterkunft
- 7-Tage Servicetelefon
- digitales Informationsmaterial, Navigations-App und GPS-Daten

Gut zu Wissen

- Gedrucktes Routenbuch gegen Aufpreis zubuchbar (siehe Preistabelle).



Wandern Rheinquelle

4-tägige individuelle Standort-Reise

In den Schweizer Alpen rund um die Rheinquelle eröffnet sich eine eindruckliche Bergwelt. Die bestens markierten Wanderwege führen entlang sanften Blumenwiesen, Bergbächen und einmaligen Aussichtspunkten.

Ihre Reise

1. Tag: Individuelle Anreise nach Disentis/Sedrun.

2. Tag: Wanderung zur Rheinquelle (F). Fahrt auf der Strecke des Glacier Express von Sedrun zum Oberalppass (nicht inklusive, ca. 5 CHF/Person). Hier beginnen Sie Ihre Wanderung beim Leuchtturm auf dem Oberalppass. Zu Beginn wandern Sie entlang der Passstraße, dann folgen Sie einem Höhenweg ins Val Maighels. Sobald Sie die letzten steinigen Kehren hinter sich haben erreichen Sie den See. Der Rückweg verläuft auf der gleichen Route. Rückfahrt nach Sedrun mit dem Regionalzug (nicht inklusive, ca. 5 CHF/Person). Wanderzeit: ca. 3 1/2 Std., Länge: ca. 8 km, Höhendifferenz: ca. 468 m Aufstieg/Abstieg: ca. 468 m, Anforderung Kondition: mittel.

3. Tag: Panoramawanderung Bostg (F). Vom Bahnhof Sedrun folgen Sie den Wegweisern der Senda Sursilvana bis Bugnei. Folgen Sie der Senda Pauli, die nach Caischavedra führt. Von hier aus nehmen Sie die Luftseilbahn zurück nach Disentis. Wanderzeit: ca. 4 Std., Länge: ca. 7,5 km, Höhendifferenz: ca. 639 m Aufstieg/Abstieg ca. 632 m, Anforderung Kondition: mittel. Alternativ-Wanderung (und gültig für alle Anreisen bis Anfang Juli): Wanderung von Sedrun nach Disentis. Der breite Wanderweg zwischen Sedrun und Disentis, oder umgekehrt, ist beliebt bei gemütlichen Wanderern. Unterwegs gibt es immer wieder Sitzgelegenheiten und wer nicht die ganze Strecke gehen mag, kann an drei verschiedenen Haltestellen abkürzen, um mit der Matterhorn Gotthardbahn (nicht inklusive) zum Ausgangspunkt zurück zu kehren. Sie starten die Tour in Sedrun und wandern oberhalb der Bahnlinie nach Bugnei, wobei Sie den imposanten Viadukt im Val Bugnei überqueren. An der sonnigen und meist windstillen Seite des Tales wandern Sie weiter nach Mompé Tujetsch, wo sich das Tal öffnet und Sie nach Disentis und bis zum Fliemsenstein sehen können. In Segnas setzen Sie sich bei der Ustria Cresta auf die sonnige Terrasse und lassen sich eine Erfrischung servieren (nicht inklusive). Von dort aus gelangen Sie auf wenig befahrenen Straßen und Wegen bis zum Bahnhof Disentis. Ein letztes Highlight ist der hübsche steingesäumte Weg am Sportzentrum vorbei. Wanderzeit: ca. 2 1/2 Std., Länge: ca. 9 km, Höhendifferenz: ca. 80 hm, Aufstieg/Abstieg: ca. 400 hm, Anforderung Kondition: leicht.

4. Tag: Individuelle Rückreise (F) oder Ver-längerung.

Ihre Vorteile

- Wandern zum Ursprung des Rheins
- ideal für PKW-Anreise
- Freier Eintritt in die Wellnessoase „Oasa da Ruuas“

So wohnen Sie

Hotel La Cruna, Sedrun: Hotel mit 30 Zimmern, Bündnerstube „En Ca'nossa“, Restaurant, WLAN kostenlos (im gesamten Haus), Terrasse, Lift. Kostenlose hoteleigene Parkplätze.

DZ/EZ: Typ Bianca. Zimmer für 1-2 Erwachsene mit Dusche, WC, Föhn, TV, Radio, Telefon, WLAN, Safe und Balkon.

Leistungen

- 3 Nächte inklusive Frühstück
- Freier Eintritt in die Wellnessoase „Oasa da Ruuas“
- Ausführliche Wanderkarte für die Region
- Reisedokumentation



Preise pro Person in € (Frühstück)			
ANF H/Leistung 170530 (Region: RCH)			
Unterbr.	A	B	HPZ
DZ F	279	—	192
EZ F	294	—	192

Kurtaxe vor Ort zahlbar, ca. 4 CHF p. P./Nacht

A Anreise mittwochs-montags vom 13.5.-15.7. und 15.8.-17.10.
Anreise täglich vom 16.7.-14.8.



Der Gommer und Furka-Höhenweg

6-tägige individuelle Wanderreise

Bellwald – Andermatt

Der Gommer Höhenweg bietet Ihnen einen sagenhaften Ausblick auf die schneebedeckten Viertausender der Schweiz und führt entlang von Wiesen sowie durch unberührte Natur. Dem eher gemütlichen Wandergenuss folgt der Furka-Höhenweg vorbei am Rhône-Gletscher in die Bergwelten des Gotthard-Massivs.

Ihre Reise

1. Tag: Individuelle Anreise nach Bellwald.

2. Tag: Bellwald – Reckingen (F). Im Bergdorf Bellwald starten Sie Ihre Wanderreise am Gommer Höhenweg, der Sie an der sonnigen Talseite des Hochtals Goms entlang führt. Stetes Auf und Ab prägt die heutige Etappe, die mit einem Abstieg in das Dorf Reckingen ein Ende findet. Aufstieg: ca. 715 hm, Abstieg: ca. 915 hm, Weg: ca. 13 km, Gehzeit: ca. 4,5 Std.

3. Tag: Reckingen – Oberwald (F). Unzählige kleine Bergbäche speisen die Rhône, die im Goms noch „Rotten“ genannt wird. Die Tobel, die diese Bäche im Laufe der Jahrhunderte gegraben haben, sorgen auch heute für den einen oder anderen Anstieg. Aufstieg: ca. 900 hm, Abstieg: ca. 870 hm, Weg: ca. 18 km, Gehzeit: ca. 5,5 Std.

4. Tag: Oberwald – Furkapass – Tiefenbach (F). Sie können diese anspruchsvolle Etappe nach Belieben mit dem ÖV abkürzen (fakultativ). Der Furka-Höhenweg führt Sie erst hoch nach Gletsch, wo sich die Straßen in unzähligen Serpentinaen hoch zum Grimselpass winden. Weiter über den Furkapass, ggf. Besichtigung des nahen Rhône-Gletschers und Wanderung ins Dorf Tiefenbach. Aufstieg: ca. 1.470 hm, Abstieg: ca. 725 hm, Weg: ca. 17 km, Gehzeit: ca. 6,5 Std.

5. Tag: Tiefenbach – Andermatt (F). Genusswandern auf dem Urserner Höhenweg an den felsigen Südosthängen über dem Urserental. Tiefblicke nach Realp und Hospental, zur Passstraße und zur historischen Furka-Dampfbahn. Von hier aus führt Sie Ihr Weg über kleine Seen, Alpenblumen, Bergbäche und wilde Felszacken nach Andermatt. Aufstieg: ca. 540 hm, Abstieg: ca. 1.225 hm, Weg: ca. 15,5 km, Gehzeit: ca. 5 Std.

6. Tag: Individuelle Rückreise ab Andermatt.

Ihre Vorteile

- Höhepunkte: historische Bergdörfer, Wandern entlang des Rhône-Gletschers und des Gotthard-Massivs.
- Premium-Wanderweg
- Wandern mit leichtem Tagesrucksack, dank Gepäcktransport

Wissenswertes

Start: Bellwald
Ziel: Andermatt
Länge: ca. 64 km

Tagesetappen: ca. 13 – 18 km

Streckenprofil: Mittelschwere Wandertour. Höhenmeter: ca. 540 – 1.470 m. Das stetige Auf und Ab am Gommer Höhenweg und der strenge Aufstieg zum Furkapass erfordern gute Grundkondition. Die Wege sind gut ausgebaut und einfach zu begehen – Trittsicherheit ist dennoch nötig.

Rücktransfer: Rückreise in Eigenregie per Bahn von Andermatt nach Brig. Dauer: ca. 2 h, zahlbar vor Ort.

Anreise Bahn: Bahnreise nach Brig und mit der MGB bis Fürgangen-Bellwald. Mit der Seilbahn zum Startort.

Anreise PKW: Gebührenpflichtige Parkplätze am Bahnhof Brig, ca. 8 CHF/Tag. Weiterreise mit der Bahn bis Fürgangen-Bellwald. Mit der Seilbahn zum Startort. (vor Ort zahlbar).

So wohnen Sie

Unterbringung in Mittelklassehotels.
DZ/EZ/RZ: Zimmer für 1-3 Personen mit Bad- oder Dusche, WC.

Leistungen

- 5 Nächte inklusive Frühstück
- Gepäcktransfer von Unterkunft zu Unterkunft
- 7-Tage Servicetelefon
- Karten-/Informationsmaterial, GPS-Daten

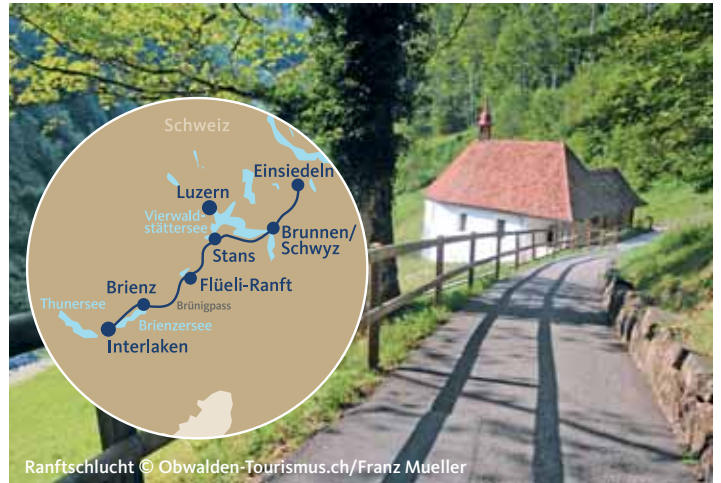
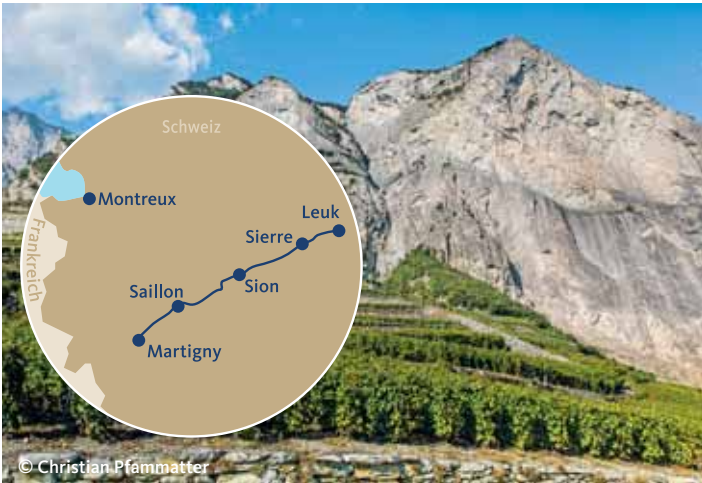


Preise pro Person in € (Frühstück)			
ANF H/Leistung 170525 (Region: RCH)			
Unterbr.	A	B	HPZ
DZ F	1.009	1.069	—
EZ F	1.309	1.369	—

Kurtaxe vor Ort zahlbar, ca. 2-7 CHF p. P./Nacht

Ermäßigung in % im Zustellbett 3. Person (RZ): bis 5 J.=75, 6-11 J.=50, 12-14 J.=25, ab 15 J.=10

A Anreise täglich vom 31.8.-15.9.
B Anreise täglich vom 29.6.-30.8.



Walliser Weinweg

6-tägige individuelle Wanderreise Martigny – Leuk

Folgen Sie dem Chemin du Vignoble durch Weindörfer mit gemütlichen Lokalen vorbei an steilen Rebgrärten. Diese Wanderreise ist ein wahrer Genuss!

Ihre Reise

1. Tag: Anreise. Individuelle Anreise nach Martigny (An-/Abreise per Bahn zubuchbar).

2. Tag: Martigny – Saillon (F). Busfahrt nach Branson zum Startpunkt der Wanderung (nicht inklusive, ca. 4 CHF/Person). Zwischen Martigny und Saillon befindet man sich im Land des Gamay und der faszinierenden Kontraste: Zu Füßen das restlos kultivierte Rhonetal, in der Ferne die glitzernden Schneefelder des Mont-Blanc.

Aufstieg: ca. 420 km, Abstieg: ca. 370 hm, Weg: ca. 12 km, Gehzeit: ca. 3,5 Std.

3. Tag: Saillon – Sion (F). Herrliche Wanderung durch die Weinberge. Vétroz ist die Wiege der seltenen Rebsorte Amigne. Zaubhafte Rebterrassen mit uralten Suonen umfließen Sion. In Sion geführter Stadtrundgang mit Weinverkostung (6 Weine).

Aufstieg: ca. 785 hm, Abstieg: ca. 690 hm, Weg: ca. 20 km, Gehzeit: ca. 6 Std.

4. Tag: Sion – Sierre (F). Ein Meer von Reben umgibt Sion und schwappt zu den burgengekrönten Zwillingfelsen Valeria und Tourbillon hinauf. Bequemer Wanderweg zu den Coteaux de Sierre, größtes AOC-Gebiet der Schweiz. Abends Raclette-Verkostung im Château de Ville.

Aufstieg: ca. 635 hm, Abstieg: ca. 475 hm, Weg: ca. 18 km, Gehzeit: ca. 5 Std.

5. Tag: Sierre – Leuk (F). Ein Viertel der Walliser Pinot-Noir-Produktion stammt aus der Region von Leuk, Varen und Salgesch. Für Naturfreunde ist die Region ein Paradies. Überall entdeckt man Neues und Überraschendes. Sie besuchen das Weinmuseum in Salgesch und haben eine fantastische Aussicht von der Hügelkirche bei Varen. Anschließende Wanderung bis Leuk.

Aufstieg: ca. 490 hm, Abstieg: ca. 590 hm, Weg: ca. 14 km, Gehzeit: ca. 4 Std.

6. Tag: Individuelle Rückreise von Leuk.

Streckenprofil: Leichte Wandertour. Höhenmeter: ca. 420 – 785 m. Die Wege sind gut ausgebaut und einfach zu begehen. Die teils langen Etappen können problemlos mit dem öffentlichen Verkehr abgekürzt werden. Grundkondition ist dennoch nötig. Im Sommer kann es in der Ebene sehr heiß werden!

Rücktransfer: Rückreise in Eigenregie mit der Bahn nach Martigny ca. 30 Min. (vor Ort zahlbar).

Anreise Bahn: Martigny
Anreise PKW: Parkplatz am Bahnhof Martigny ca. 10 CHF/Nacht, zahlbar vor Ort.

So wohnen Sie

Unterbringung in guten Mittelklassehotels.
DZ/EZ/RZ: Zimmer für 1-3 Personen mit Bad oder Dusche, WC.

Leistungen

- 5 Nächte inklusive Frühstück (=F)
- Walliser Raclette
- Eintritt in die Weinmuseen in Salgesch und Sierre
- geführter Stadtrundgang in Sion mit Weinverkostung (6er Weinprobe)
- Gepäcktransfer von Unterkunft zu Unterkunft
- 7-Tage Servicetelefon
- Karten- und Informationsmaterial sowie GPS-Daten



Preise pro Person in € (Frühstück)			
ANF H/Leistung 170500 (Region: RCH)			
Unterbr.	A	B	HPZ
DZ F	1.159	1.229	—
EZ F	1.579	1.649	—
Kurtaxe vor Ort zahlbar, ca. 2-7 CHF p. P./Nacht			
Ermäßigung in % im Zustellbett 3. Person (RZ):			
bis 5 J.=75, 6-11 J.=50, 12-14 J.=25, ab 15 J.=10			
A Anreise täglich vom 6.4.-26.4., 28.9.-13.10.			
B Anreise täglich vom 30.3.-5.4., 27.4.-27.9.			

Der Schweizer Jakobsweg

7-tägige individuelle Wanderreise Einsiedeln – Interlaken

Umgeben von schneebedeckten Gipfeln, atemberaubenden Bergpanoramen und der Schweizer Seenlandschaft wandern Sie auf fünf Etappen von Einsiedeln nach Interlaken, gesäumt von Kirchen, Klöstern und Bächen quer durch die schöne Schweiz.

Ihre Reise

1. Tag: Individuelle Anreise nach Einsiedeln (F) (An-/Abreise per Bahn zubuchbar). Ihre Reise startet in Einsiedeln, dem wichtigsten Pilgerort der Schweiz. Je nach Anreise haben Sie noch etwas Zeit für einen Spaziergang zum Sihlsee und zum beeindruckenden Kloster.

2. Tag: Einsiedeln – Brunnen (F). Vorbei am Benediktinerinnenkloster Au erreichen Sie Trachslau. Der Weg führt Sie weiter der Alp entlang und durch Alpthal. Es folgt ein ca. 8 km langer Abstieg nach Schwyz. Der Weg führt weiter am Kloster Ingenbohl vorbei und Sie erreichen Ihr Ziel Brunnen.

Aufstieg: ca. 635 hm, Abstieg: ca. 1.095 hm, Weg: ca. 24 km, Gehzeit: ca. 6,5 Std.

3. Tag: Brunnen – Treib – Stans (F). Sie starten die Wanderung am Schiffsteg in Brunnen und überqueren per Schiff den Vierwaldstättersee nach Treib. Der Weg führt Sie weiter um Oberdorf und Sie treffen in Stans ein.

Aufstieg: ca. 650 hm, Abstieg: ca. 670 hm, Weg: ca. 20 km, Gehzeit: ca. 6 Std.

4. Tag: Stans – Sarnersee (F). Sie starten die Wanderung auf dem Stanser Dorfplatz am Winkelried-Denkmal. Nach 6 km erreichen Sie St. Jakob. Kurz vor St. Niklausen erreichen Sie den höchsten Punkt der Tagesetappe. Nach St. Niklausen überqueren Sie die Große Melchaa und treffen in Flüeli-Ranft, am Sarnersee ein.

Aufstieg: ca. 800 hm, Abstieg: ca. 750 hm, Weg: ca. 20 km, Gehzeit: ca. 6 Std.

5. Tag: Sarnersee – Brünigpass – Brienz Umgebung (F). Sie folgen den ausgeschilderten Wegen und steigen hinunter nach Sachseln. Nach einem längeren Anstieg treffen Sie in Kaiserstuhl ein. Sie erreichen Brünig und ein wenig später den Aussichtspunkt Tschuggen, den höchsten Punkt der Tagesetappe. Es folgt ein anspruchsvoller Abstieg und bis Sie in Brienz eintreffen. Übernachtung in Brienz.

Aufstieg: ca. 935 hm, Abstieg: ca. 800 hm, Weg: ca. 24 km, Gehzeit: ca. 7 Std.

6. Tag: Brienz – Interlaken (F). Diese Route ist nicht mit den Jakobsweg-Wegweisern signalisiert. Sie folgen deshalb ausschließlich den gelben Orts-Wegweisern der Berner Wanderwege. Weiter passieren Sie die Giessbachfälle. Sie folgen dem Uferweg und erreichen Iseltwald. Der Weg führt Sie weiter über Bönigen nach Interlaken.

Aufstieg: ca. 630 hm, Abstieg: ca. 715 hm, Weg: ca. 23 km, Gehzeit: ca. 6 Std.

7. Tag: Individuelle Rückreise ab Interlaken.

Ihre Vorteile

- Höhepunkte: Abtei Einsiedeln – größter Wallfahrtsort der Schweiz, Wallfahrtskirchen und Klöster, Wandern an den Ufern des Sarner-, Lungener und Brienzersees, Giessbachfälle.
- Schifffahrt auf dem Vierwaldstättersee Brunnen – Treib
- Wandern mit leichtem Tagesrucksack dank Gepäcktransport

Wissenswertes

Start: Einsiedeln

Ziel: Interlaken

Länge: ca. 111 km

Tagesetappen: ca. 20 – 24 km

Streckenprofil: Mittelschwere Wandertour. Höhenmeter: ca. 630 – 935 m. Die Wanderwege führen meist auf breiten Forst- und Feldwegen, nur bei der Etappe nach Stans muss am Vierwaldstättersee mit schmalen Pfaden gerechnet werden. Für die langen Etappen wird eine sehr gute Grundkondition vorausgesetzt.

Anreise Bahn: Einsiedeln
Anreise PKW: Parkmöglichkeit in Einsiedeln, ca. 20 CHF/Nacht, zahlbar vor Ort. Keine Reservierung möglich.

So wohnen Sie

Unterbringung in 3*-Hotels & Gasthöfen.

DZ/EZ: Zimmer für 1-2 Personen mit Bad oder Dusche, WC.

Leistungen

- 6 Nächte/Frühstück (=F)
- Schifffahrt Brunnen – Treib
- Gepäcktransfer von Unterkunft zu Unterkunft
- 7-Tage Servicetelefon
- Karten-/Infomaterial, GPS-Daten



Preise pro Person in € (Frühstück)			
ANF H/Leistung 170515 (Region: RCH)			
Unterbr.	A	B	HPZ
DZ F	1.239	1.309	—
EZ F	1.649	1.709	—
Kurtaxe vor Ort zahlbar, ca. 2-7 CHF p. P./Nacht			
Ermäßigung in % im Zustellbett 3. Person (RZ):			
bis 5 J.=75, 6-11 J.=50, 12-14 J.=25, ab 15 J.=10			
A Anreise täglich vom 6.4.-26.4., 28.9.-13.10.			
B Anreise täglich vom 30.3.-5.4., 27.4.-27.9.			

Ihre Vorteile

- Höhepunkte: traumhafte Natur, Stadtführung in Sion, fantastische Aussichten auf die Weinlandschaften
- Weinverkostung lokaler Weine
- Verkostung des typischen Walliser Raclettes
- Wandern mit leichtem Tagesrucksack, dank Gepäcktransfer

Wissenswertes

Start: Martigny

Ziel: Leuk

Länge: ca. 64 km

Tagesetappen: ca. 12 – 20 km



Von Meran zum Gardasee

8-tägige individuelle Wanderreise Meran – Riva del Garda

Südtirol ist das Traumwandergebiet zwischen alpinen Zügen mit rauschenden Bächen und dem mediterranen Flair am Gardasee. Lassen Sie sich von Italiens Norden verzaubern.

Ihre Reise

- 1. Tag: Individuelle Anreise nach Meran.**
- 2. Tag: Meran – Nals.** Auf Waalwegen wandern Sie durch Apfelplantagen zu einem eindrucksvollen Wasserfall. Bald führt Ihr Weg durch die Hügel von Tisens hinauf zum historischen Kirchlein St. Christoph. Aufstieg: ca. 560 hm, Abstieg: ca. 550 hm, Weg: ca. 20 km, Gehzeit: ca. 5-6 Std.
- 3. Tag: Nals – Kaltern/Kalterer See.** Heute erwartet Sie eine faszinierende Wanderung auf dem Burgenweg. Nachmittags durchwandern Sie das Gebiet der Eislöcher. Vorbei am St. Georgsturm und durch Weinreben erwartet Sie der Kalterer See. Aufstieg: ca. 710 hm, Abstieg: ca. 600 hm, Weg: ca. 18 km, Gehzeit: ca. 5-5,5 Std.
- 4. Tag: Kaltern/Kalterer See – Coredo.** Morgens geht es per Bahn auf den Mendelpass. Durch abenteuerliche Schluchten und idyllische Örtchen bis zum Santuario des Heiligen Romedio. Vorbei an zwei glitzernden Seen geht es nach Coredo. Aufstieg: ca. 200 hm, Abstieg: ca. 700 hm, Weg: ca. 17 km, Gehzeit: ca. 4,5-5 Std.
- 5. Tag: Coredo – Molveno.** Bei einem kurzen Transfer können Sie die eindrucksvolle Landschaft des Nonstal bewundern. Anschließend wandern Sie hinauf zum Panoramaplatz. Danach geht es weiter ins Naturparkgebiet Priori bis Andalo und weiter nach Molveno. Aufstieg: ca. 700 hm, Abstieg: ca. 400 hm, Weg: ca. 15 km, Gehzeit: ca. 4,5-5,5 Std.
- 6. Tag: Rundwanderung Brenta Dolomiten.** Per Seilbahn überwinden Sie die ersten Höhenmeter, bevor Sie eine der traumhaften Wanderwegen im Berggebiet des Pradel in Angriff nehmen. Kehren Sie bei einem Rifugio (Berghütte) ein und genießen Sie eine typisch italienische Brotzeit, bevor Sie Ihre Route zum glasklaren, grünen Bergsee Lago Nembia führt. Aufstieg: ca. 390 hm, Abstieg: ca. 900 hm, Weg: ca. 15 km, Gehzeit: ca. 3-5 Std. (je nach Routenwahl).
- 7. Tag: Molveno – Riva del Garda.** Zum Abschluss wandern Sie durch das Lomasona-Tal. Nach dem Rifugio Monte San Pietro geht es hinab durch verwinkelte Gassen und Torbögen, vorbei an Steinmüerchen zum Castel von Tenno und schließlich zum Gardasee. Aufstieg: ca. 400 hm, Abstieg: ca. 800 hm, Weg: ca. 10 km, Gehzeit: ca. 3-4 Std. (je nach Routenwahl).
- 8. Tag: Individuelle Rückreise.**

Ihre Vorteile

- Südtiroler Weinstraße mit vielen Winzern
- Mediterranes Flair am Gardasee

Wissenswertes

Start: Meran **Ziel:** Riva del Garda
Länge: ca. 95 km
Tagesetappen: ca. 10 – 20 km
Streckenprofil: Mittelschwere Wandertour

Sie wandern auf guten Wanderwegen, auf Waalwegen und abschnittsweise auf Forststraßen und Wandersteigen. Verkürzung der Tagesetappen per Bus möglich.
Rücktransfer: Rücktransfer per Kleinbus nach Meran (siehe Preistabelle, Reservierung erforderlich). In Eigenregie: von Riva per Bus nach Rovereto und weiter per Bahn nach Meran (ca. 3 Stunden, zahlbar vor Ort).
Anreise Bahn: Bahnreise nach Meran oder Bozen und Weiterreise per Bus nach Kaltern.
Anreise PKW: Parken: beschränkte Anzahl kostenloser Hotelparkplätze bzw. öffentliche Parkplätze in Hotelnähe ca. 50-80 €/Woche.

So wohnen Sie

DZ/EZ: Zimmer für 1-2 Personen in 3-Sterne-Hotels und Gasthöfen. Teils mit Pool.

Leistungen

- 7 Nächte/Frühstück
- 1 Bergfahrt Mendelpassbahn
- Transfers gemäß Programm
- 1 Bergfahrt Seilbahn Pradel-Molveno (nur in der Sommersaison, ansonsten kurze Wanderung)
- Gepäcktransfer von Unterkunft zu Unterkunft
- 7-Tage Servicetelefon
- digitales Informationsmaterial
- Navigations-App und GPS-Daten

Gut zu Wissen

- **Wanderung mit Hund:** auf Anfrage möglich. Kosten zahlbar vor Ort (ANF KW HUND).
- Gedrucktes Routenbuch gegen Aufpreis zubuchbar (siehe Preistabelle).



Preise pro Person in € (Frühstück)				
ANF H/Leistung 173640 (Region: SEU)				
Unterbr.	A	B	C	EZZ
DZ F	989	1.089	1.179	275
Kurtaxe vor Ort zahlbar, ca. 1-4 € p.P./Nacht				
Zusatzleistungen (ANF ZUB/Leistung: 1736X1)				
X01 X	gedrucktes Routenbuch/Zimmer 20			
Zusatzleistungen (ANF ZUB/Leistung: 1736T1)				
X02 X	Rücktransfer Samstag-Dienstag 79			
A Anreise täglich vom 4.5.-19.5., 23.9.-29.9.				
B Anreise täglich vom 20.5.-9.6., 2.9.-22.9.				
C Anreise täglich vom 10.6.-1.9.				



Reschensee – Kalterer See

9-tägige individ. Wanderreise Reschensee – Kalterer See

Auf der Via Claudia Augusta – der ersten Straße über die Alpen, geht es vorbei an Obstgärten, Burgen und Schlössern. Stets begleitet von grandiosen Panoramen über Südtirol.

Ihre Reise

- 1. Tag: Individuelle Anreise nach Reschen.**
- 2. Tag: Reschen – Burgeis/Mals.** Zunächst geht es gemütlich entlang des Reschensees nach Graun. Vorbei am Haidersee verläuft die Route schließlich hinauf in das idyllische Bergdorf Planeil. Bergab geht es durch den Wald und später über blühende Wiesen nach Burgeis. Aufstieg: ca. 200 hm, Abstieg: ca. 550 hm, Weg: ca. 21 km, Gehzeit: ca. 5,5 Std.
- 3. Tag: Burgeis/Mals – Schluderns.** Wanderung entlang des Sonnensteigs, einem Waalweg mit phantastischen Blicken auf die Berggipfel. Hoch über Mals geht es über den Tartscher Bichl nach Schluderns. Aufstieg: ca. 100 hm, Abstieg: ca. 350 hm, Weg: ca. 10 km, Gehzeit: ca. 4 Std.
- 4. Tag: Schluderns – Schlanders.** Am Fuße des Sonnenberges beginnt Ihre Etappe oberhalb von Laas. Später tauchen Sie in die Obstanbaugebiete des Vinschgaus ein – Apfelbäume, soweit das Auge reicht. Aufstieg: ca. 400 hm, Abstieg: ca. 350 hm, Weg: ca. 15 km, Gehzeit: ca. 5 Std.
- 5. Tag: Schlanders – Naturns.** Diese Etappe führt Sie durch den Obstgarten des Vinschgaus. Entlang des Latschander Waalweges erwandern Sie die Anbaugebiete der besten Südtiroler Weine. Nach einigen Serpentina führt die Route talwärts nach Naturns. Aufstieg: ca. 400 hm, Abstieg: ca. 600 hm, Weg: ca. 22 km, Gehzeit: ca. 6-6,5 Std.
- 6. Tag: Naturns – Meran.** Hoch hinauf geht es weiter auf dem Rablander Waalweg durch Wälder, vorbei an Bergbauernhöfen, stets begleitet von einem phantastischen Ausblick auf das Vinschger Tal. Dem Partschinser- und dem Algunder Waalweg folgend, wandern Sie hinab in das Meraner Becken. Aufstieg: ca. 450 hm, Abstieg: ca. 200 hm, Weg: ca. 19 km, Gehzeit: ca. 5,5 Std.
- 7. Tag: Meran – Nals.** Am Marlinger Waalweg geht es in die „Apfelmetropole“ Lana. Unterwegs erwarten Sie herrliche Blicke auf Meran und das Etschtal bis Bozen. Im zweiten Abschnitt der Etappe beginnt ein burgenreiches Gebiet. Aufstieg: ca. 550 hm, Abstieg: ca. 550 hm, Weg: ca. 19 km, Gehzeit: ca. 5,5-6,5 Std.
- 8. Tag: Nals – Kalterer See.** Wanderung entlang von Schlössern und Burgen auf Höhenwegen mit herrlicher Aussicht auf das Etschtal und die umliegenden Bergketten. Ein Stück des Weges führt Sie entlang der Drei-Burgen-Route. Aufstieg: ca. 500 hm, Abstieg: ca. 550 hm, Weg: ca. 21 km, Gehzeit: ca. 5,5-6,5 Std.
- 9. Tag: Individuelle Rückreise.**

Wissenswertes

Start: Reschen **Ziel:** Kalterer See
Länge: ca. 127 km
Tagesetappen: ca. 10 – 22 km
Streckenprofil: Mittelschwere Wandertour. Sie wandern hauptsächlich auf guten, befestigten Wanderwegen, oft auch entlang der „Waalwege“, sowie auf asphaltierten Abschnitten. Verkürzung der Etappen ist jederzeit mit Bahn/Bus möglich.
Rücktransfer: per Kleinbus Kalterer See – Reschen (siehe Preistabelle, Reservierung erforderlich). In Eigenregie: Meran per Vinschgaubahn ca. 1,5 Std. nach Mals und von dort in ca. 30 Min. nach Reschen. Kalterer See – Meran per Bus/Bahn (ca. 1 Std.) zahlbar vor Ort.
Anreise Bahn: Bahnreise nach Landeck & per Bus in ca. 1,5 Std. nach Reschen. Oder per Bahn über Bozen und Meran nach Mals und per Bus nach Reschen in ca. 30 Min.
Anreise PKW: Parken: öffentliche Parkplätze in Hotelnähe ca. 40-70 €/Woche.

So wohnen Sie

DZ/EZ: Zimmer für 1-2 Personen in 3-Sterne-Hotels und Gasthöfen.

Leistungen


- 8 Nächte inkl. Frühstück
- Gepäcktransfer von Unterkunft zu Unterkunft
- 7-Tage Servicetelefon
- digitales Informationsmaterial
- Navigations-App und GPS-Daten

Gut zu Wissen

- **Wanderung mit Hund:** auf Anfrage möglich. Kosten zahlbar vor Ort (ANF KW HUND).
- Gedrucktes Routenbuch gegen Aufpreis zubuchbar (siehe Preistabelle).



Preise pro Person in € (Frühstück)				
ANF H/Leistung 173635 (Region: SEU)				
Unterbr.	A	B	C	EZZ
DZ F	989	1.089	1.189	189
Kurtaxe vor Ort zahlbar, ca. 1-4 € p.P./Nacht				
Zusatzleistungen (ANF ZUB/Leistung: 1736X2)				
X01 X	gedrucktes Routenbuch/Zimmer 20			
Zusatzleistungen (ANF ZUB/Leistung: 1736T2)				
X02 X	Rücktransfer Samstag-Montag 75			
A Anreise Fr-Mo vom 27.4.-12.5., 23.9.-27.9.				
B Anreise Fr-Mo vom 13.5.-10.6., 2.9.-22.9.				
C Anreise täglich vom 17.6.-1.9.				



Camino Francés – Jakobsweg

9-tägige indiv. Wanderreise Sarria – Santiago de Compostela

Es gibt viele Gründe auf dem Jakobsweg zu pilgern, seien es religiöse, spirituelle oder weil man einfach eine Pause vom stressigen Alltag braucht.

Ihre Reise

- 1. Tag: Individuelle Anreise nach Sarria.**
- 2. Tag: Sarria – Portomarin.** Sie betreten das tiefste Galicien und lassen sich von charmanten Städten wie Barbadelos oder Ferreiros verzaubern. Auf Ihren letzten Metern der ersten Wanderetappe werden Sie die schöne mittelalterliche Brücke des Flusses Miño überqueren. Auf-/Abstieg: ca. 210 hm, Weg: ca. 22 km, Gehzeit: ca. 5,5 Std.
- 3. Tag: Portomarin – Palas de Rei.** Mit geringem Schwierigkeitsgrad beginnen Sie die Route in Richtung Serra de Ligonde. An diesem Tag werden die grünen Landschaften mit einigen gepflasterten Bereichen gemischt und Sie beginnen, die berühmten „Cruzeiros“ zu sehen. Auf-/Abstieg: ca. 335 hm, Weg: ca. 25 km, Gehzeit: ca. 6 Std.
- 4. Tag: Palas de Rei – Melide.** Sie verlassen Campo dos Romeiros, einen wichtigen Treffpunkt für Pilger, in Richtung Leboreiro, um in einem angenehmen Spaziergang inmitten üppiger Wälder schließlich Melide zu erreichen. Auf-/Abstieg: ca. 120 hm, Weg: 14,4 km, Gehzeit: ca. 3,5 Std.
- 5. Tag: Melide – Arzua.** Sie fahren in die Provinz A Coruña. Die wenigen Kilometer, die Sie erwarten, ermöglichen es, einige der bezaubernden Städte wie Boente und Castañeda zu genießen, bis Sie Arzua erreichen. Auf-/Abstieg: ca. 120 hm, Weg: ca. 14,1 km, Gehzeit: ca. 3,5 Std.
- 6. Tag: Arzua – O Pedrouzo.** Eine gemächliche Etappe über saftige Wiesen bevor Sie am nächsten Tag Ihr Ziel Santiago erreichen. Auf-/Abstieg: ca. 80 hm, Weg: ca. 19 km, Gehzeit: ca. 5,5 Std.
- 7. Tag: O Pedrouzo – Santiago de Compostela.** Die letzte Etappe beginnt, es empfiehlt sich, früh los zu wandern um an der Pilgermesse teilnehmen zu können, die um 12 Uhr gefeiert wird. Zuerst erreichen Sie Lavacolla und besteigen weiter den Monte do Gozo, wo Sie von weitem den ersten Blick auf die lang ersehnte Kathedrale erhaschen können. Auf-/Abstieg ca. 100 hm, Weg: ca. 19 km, Gehzeit: ca. 5 Std.
- 8. Tag: Santiago de Compostela.** Ganzer Tag für die Sehenswürdigkeiten der galizischen Hauptstadt und um eine Pilgermesse zu besuchen.
- 9. Tag: Individuelle Rückreise.**

Ihre Vorteile

- den beliebtesten Pilgerweg mit gleichgesinnten Pilgern aus aller Welt erleben
- Gepäcktransfer inklusive

Wissenswertes

Start: Sarria
Ziel: Santiago de Compostela
Länge: ca. 113,5 km
Tagesetappen: ca. 14,1 – 24,8 km
Streckenprofil: Mittlere bis sportliche Wanderungen auf gut markiertem Wanderweg, die Ausdauer erfordern. Keine größeren Höhenunterschiede, jedoch sind die einzelnen Etappen bis knapp 25 km lang.

So wohnen Sie

Unterbringung in einfachen, landestypischen Unterkünften, z. B. Hotels, Pensionen oder Casas Rurales. Alle Zimmer mit Bad oder Dusche, WC.

Leistungen

- 8 Nächte inklusive Frühstück
- 1 Pilgerpass und 1 Pilgermuschel pro Pers.
- Tour durch die Altstadt von Santiago de Compostela mit Guide auf Deutsch (Dauer ca. 1,5 Stunden)
- Typische galizische Käse-Degustation in einer Käserei in der Altstadt von Santiago de Compostela
- Gepäcktransfer
- 7-Tage-Servicetelefon
- Karten- und Informationsmaterial

Gut zu Wissen

- Als **Pilger** erhalten Sie die „Compostela“, die Pilgerurkunde, im Pilgerbüro in der Nähe der Kathedrale.
- Gerne senden wir Ihnen auf Anfrage das Programm und die Preise für die **5-tägige Verlängerung zum Kap-Finisterre** (Leistung 170635) und die **8-tägige geführte Wanderreise** (Leistung 170630).



Preise pro Person in € (Frühstück)
 ANF H/Leistung 170610 (Region: SEU)

Unterbr.	A	B	EZZ	HPZ
DZ F	559	—	390	219
RZ F	539	—	—	219

Zusatzleistungen (ANF ZUB/Leistung: 1706T1)

X01 X	Transfer Flugh. Santiago-Sarria	198
X02 X	Transfer Htl.-Santiago Flughafen	36

A Anreise täglich vom 1.1.-24.10.



Portugiesischer Jakobsweg

15-tägige indiv. Wanderreise Porto – Santiago de Compostela

Der erst 2014 erschlossene Küstenweg des Camino Portugues gilt noch als Geheimtipp. Sie pilgern auf Holzbohlenwegen durch Dünen und über naturbelassene Strände.

Ihre Reise

- 1. Tag: Individuelle Anreise nach Porto.**
- 2. Tag: Porto – Póvoa de Varzim.** Transfer Porto – Matosinhos. Am Atlantik entlang wandern Sie über Holzbohlenwege, durch Dünen, und vorbei an Stränden bis nach Póvoa de Varzim. Auf-/Abstieg: ca. 100 hm, Weg: ca. 32,6 km, Gehzeit: 8 Std.
- 3. Tag: Póvoa de Varzim – Esposende.** Ihre Wanderung führt zuerst vorbei an weiteren Stränden, bevor Sie ins Landesinnere vordringen. Nach Überquerung des Flusses Cávado kommen Sie schließlich in Esposende an. Auf-/Abstieg: ca. 30 hm, Weg: ca. 20,2 km, Gehzeit: ca. 5 Std.
- 4. Tag: Esposende – Viana do Castelo.** Sie lassen die Küstenlandschaft hinter sich und tauschen diese für den Naturpark „del Litoral Norte“. Auf-/Abstieg: ca. 50 hm, Weg: ca. 25 km, Gehzeit: ca. 6,5 Std.
- 5. Tag: Viana do Castelo – Caminha.** Vorbei an malerischen Fischerdörfern wandern Sie entlang der Küste mit traumhaften Sandstränden. Sie verlassen Viana do Castelo in Richtung Caminha, die letzte Etappe in Portugal. Auf-/Abstieg: 20 hm, Weg: ca. 27 km, Gehzeit: ca. 6,5 Std.
- 6. Tag: Caminha – Oia.** Es erwartet Sie eine kurze und angenehme Etappe von großer Schönheit. Empfehlenswert ist ein Besuch des Klosters Santa Maria in Oia. Auf-/Abstieg: 90 hm, Weg: ca. 16 km, Gehzeit: ca. 3 Std.
- 7. Tag: Oia – Baiona.** Zunächst geht es an der Küste entlang, später mehr ins Landesinnere. In Baiona sind besonders die Altstadt sowie der Yachthafen sehenswert. Auf-/Abstieg: ca. 100 hm, Weg: ca. 18 km, Gehzeit: ca. 4 Std.
- 8. Tag: Baiona – Vigo.** Diese Etappe besticht besonders mit ihrer erneut abwechslungsreichen Landschaft. Sie wandern die Strände von Panxón, Patos und Samil entlang, um schließlich in Vigo anzukommen. Auf-/Abstieg: ca. 200 hm, Weg: ca. 27 km, Gehzeit: ca. 6 Std.
- 9. Tag: Vigo – Redondela.** Entweder an der Uferpromenade des Flusses Lagares entlang oder durch das Stadtviertel Coia. In Redondela verbindet sich der Küstenweg mit dem Pilgerweg aus dem Hinterland. Auf-/Abstieg: ca. 220 hm, Weg: ca. 16 km, Gehzeit: 3,5 Std.
- 10. Tag: Redondela – Pontevedra.** Überquerung de Verduga und weiter über A Canicouva nach Pontevedra mit der Pilgerkirche „Virgen Peregrina“. Auf-/Abstieg: ca. 520 hm, Weg: ca. 20 km, Gehzeit: ca 5 Std.
- 11. Tag: Pontevedra – Caldas de Reis.** Eine einfache Etappe führt nach Caldas de Reis. Auf-/Abstieg: ca. 110 hm, Weg: ca. 22 km, Gehzeit: 5 Std.
- 12. Tag: Caldas de Reis – Padrón.** Entlang des Rio Bermaña bis zur Anhöhe von O Cruceiro. Auf-/Abstieg: ca. 190 hm, Weg: ca. 19 km, Gehzeit: ca. 4,5 Std.

- 13. Tag: Padrón – Santiago de Compostela.** Über ebenes Terrain und über Hügel geht es in die Pilgermetropole. Auf-/Abstieg: ca. 190 hm, Weg: ca. 25,6 km, Gehzeit: 6 Std.
- 14. Tag: Santiago de Compostela.** Tag für Sehenswürdigkeiten der Hauptstadt Galiziens.
- 15. Tag: Individuelle Rückreise.**

Ihre Vorteile

- 2014 neu erschlossener Küstenweg zwischen Porto und Santiago de Compostela
- die Wanderreise mit gleichgesinnten Pilgern aus aller Welt erleben
- Gepäcktransfer inklusive

Wissenswertes

Start: Porto
Ziel: Santiago de Compostela
Länge: ca. 268,4 km
Tagesetappen: ca. 16 – 27 km
Streckenprofil: Mittelschwere, aufgrund der Etappenlängen teils anspruchsvolle Wandertour. Weitestgehend flache Wanderwege, Wander-Erfahrung wird vorausgesetzt.

So wohnen Sie

Siehe Camino Francés – Jakobsweg

Leistungen

- 14 Nächte inklusive Frühstück
- 1 Pilgerpass und 1 Pilgermuschel pro Pers.
- Tour durch die Altstadt von Santiago de Compostela mit Guide auf Deutsch (Dauer ca. 1 ½ Stunden)
- Typische galizische Käse-Degustation in einer Käserei in der Altstadt von Santiago de Compostela
- Gepäcktransfer
- 7-Tage Servicetelefon
- Karten- und Informationsmaterial

Gut zu Wissen

- Als **Pilger** erhalten Sie die Pilgerurkunde im Pilgerbüro in der Nähe der Kathedrale.



Preise pro Person in € (Frühstück)
 ANF H/Leistung 170620 (Region: SEU)

Unterbr.	A	B	EZZ	HPZ
DZ F	1.139	—	710	389
RZ F	1.099	—	—	389

Zusatzleistungen (ANF ZUB/Leistung: 1706T2)

X01 X	Transfer Porto Flughafen-Hotel	50
X02 X	Transfer Htl.-Santiago Flughafen	36

A Anreise täglich vom 1.1.-18.10.



© Michaela Müller



Malerische Toskana

8-tägige individuelle Wanderreise Florenz – Cecina Mare

Vom schönen Florenz geht es quer durch die Toskana, stets umgeben vom italienischem Flair. Besuchen Sie charmante Städte und erkunden Sie die Toskana bis hin zur Küste.

Ihre Reise

- 1. Tag: Individuelle Anreise nach Florenz.**
- 2. Tag: Florenz – Greve in Chianti.** Ihre erste Wanderetappe erfreut das Wanderherz gleich mit allem, was die Toskana an klassischer Traumlandschaft zu bieten hat und Greve in Chianti lädt zur Erkundung der Laubengänge auf der belebten Piazza ein. Aufstieg: ca. 400 hm, Abstieg: ca. 300 hm, Weg: ca. 11 km, Gehzeit: ca. 4 Std.
- 3. Tag: Greve in Chianti – Castellina in Chianti.** Auf einsamen Waldwegen vorbei an zahlreichen Weingütern wandern Sie in Richtung Panzano. Durch goldene Kornfelder und über Weinberge weiter nach Lucarelli, bevor Sie in kurzer Busfahrt das mittelalterliche Castellina mit seiner historischen Stadtmauer erreichen. Aufstieg: ca. 350 hm, Abstieg: ca. 300 hm, Weg: ca. 11 km, Gehzeit: ca. 4 Std.
- 4. Tag: Castellina in Chianti – Siena.** Auf den Spuren der Pilger führt Ihr Weg auf der Via Romea nur ein Teilstück in Richtung der ewigen Stadt. Ihr Etappenziel ist die zauberhafte Stadt Siena. Aufstieg: ca. 300 hm, Abstieg: ca. 500 hm, Weg: ca. 16 km, Gehzeit: ca. 4,5 Std.
- 5. Tag: Siena – San Gimignano.** Erkunden Sie die historische Festungsanlage in Colle Val d'Elsa und bewundern Sie die mittelalterliche Architektur von Colle, bevor Sie durch Weinberge bis ins „Manhattan der Toskana“ wandern. Aufstieg: ca. 350 hm, Abstieg: ca. 250 hm, Weg: ca. 13 km, Gehzeit: ca. 4 Std.
- 6. Tag: San Gimignano – Volterra.** Im Naturschutzgebiet Monte Nero entdecken Sie grüne Wälder und die „Cascate della Strolla“, einen kleinen Wasserfall mit glasklarem Wasser. Der alte Salzhandelsweg Via del Sale führt Sie an den begehbaren etruskischen Grabkammern vorbei in die Alabasterstadt Volterra. Erkunden Sie den mittelalterlichen Glockenturm hoch über der Stadt. Aufstieg: ca. 500 hm, Abstieg: ca. 250 hm, Weg: ca. 11 km, Gehzeit: ca. 4 Std.
- 7. Tag: Volterra – Cecina Mare.** Zum Abschluss erwartet Sie die toskanische Küste mit einer ausgiebigen Wanderung durch die Pineta von Cecina. Aufstieg: ca. 0 hm, Abstieg: ca. 0 hm, Weg: ca. 10 km, Gehzeit: ca. 3 - 4 Std.
- 8. Tag: Individuelle Rückreise.**

Ihre Vorteile

- Gepäcktransfer während der Wanderung
- kurze Etappen und Zeit für Besichtigungen

Wissenswertes

Start: Florenz **Ziel:** Cecina Mare
Länge: ca. 72 km
Tagesetappen: ca. 10 – 16 km
Streckenprofil: Leichte Wandertour, stets auf gut zu begehenden Wanderwegen, Schotterstraßen und Pfaden.
Rücktransfer: Rückreise von Cecina Mare nach Cecina per Bus, weiter per Bahn nach Florenz, Dauer ca. 2 Stunden (nicht inklusive).
Anreise PKW: Öffentliche kostenpflichtige Parkplätze in Hotelnähe ca. 70 €/Woche, am Stadtrand ca. 20 €/Woche.

So wohnen Sie

DZ/EZ: Zimmer für 1-2 Personen in 3- und 4-Sterne-Hotels und italienischen Landhäusern. Teilweise mit Pool.

Leistungen

- 7 Nächte/Frühstück
- 1 Weinverkostung in Castellina, 3 Weine
- 1 Transfer San Gimignano – Ulignano
- Gepäcktransport von Unterkunft zu Unterker.
- 7-Tage-Servicetelefon
- digitales Informationsmaterial pro Zimmer, Navigations-App und GPS-Daten

Gut zu wissen

- Busfahrten Florenz – Gabbiano, Lucarelli – Castellina, Siena – Colle Val d'Elsa, Saline/Volterra – Cecina, zahlbar vor Ort, ca. 15 € pro Person.
- Gedrucktes Routenbuch gegen Aufpreis zubuchbar (siehe Preistabelle).



Preise pro Person in € (Frühstück)				
ANF H/Leistung 173645 (Region: SEU)				
Unterbr.	A	B	C	EZZ
DZ F	889	979	1.049	349
Kurtaxe vor Ort zahlbar, ca. 1-4 € p. P./Nacht				
Zusatzleistungen (ANF ZUB/Leistung: 1765X1)				
X01 X	gedrucktes Routenbuch/Zimmer 20			
A Anreise Samstag vom 23.3.-20.4., 22.9.-5.10.				
B Anreise Samstag vom 22.4.-18.5., 7.9.-21.9.				
C Anreise Samstag vom 25.5.-31.8.				



Mallorca – Trans Tramuntana

8-tägige individuelle Wanderreise Alcúdia – Playa de Palma

Mallorca ist nicht nur eine beliebte Ferieninsel, sondern auch ein Wanderparadies. Entdecken Sie die Vielfalt und Schönheit der Insel zwischen Küsten und Gebirgen.

Ihre Reise

- 1. Tag: Individuelle Anreise nach Pt. Alcúdia.**
- 2. Tag: Küstenwanderung auf der Halbinsel Alcúdia.** Sie wandern entlang der Küstenlinie bevor Sie das historische Städtchen Alcúdia und schließlich die Promenade von Pt. Alcúdia erreichen. Aufstieg: ca. 690 m, Abstieg: ca. 820 m, Weg: ca. 15 km, Gehzeit: ca. 6 Std.
- 3. Tag: Pt. Alcúdia – Kloster Lluc.** Kurzer Transfer nach Pollença, wo Sie dem historischen Pilgerpfad nach Lluc folgen werden. Die hohen Gipfel der Serra de Tramuntana vor Augen, wandern Sie über den Pass vorbei am Puig Tomir. Aufstieg: ca. 600 m, Abstieg: ca. 220 m, Weg: ca. 13 km, Gehzeit: ca. 4,5 Std.
- 4. Tag: Pilgerweg Cuber Stausee.** Morgens Transfer zum Cuber Stausee, der Weg führt hoch hinauf in die Serra und über die Pässe hinunter nach Lluc. Zurück geht es zur Übernachtung ins Kloster Lluc. Aufstieg: ca. 600 m, Abstieg: ca. 890 m, Weg: ca. 15 km, Gehzeit: ca. 5,5 Std.
- 5. Tag: Kloster Lluc – Pt. Sóller.** Entlang des Cuber Stausees wandern Sie zum Pass de L'Ofre, danach folgen Sie den Serpentina bergauf zum Gipfel Es Cornador. Entlang von duftenden Orangengärten erreichen Sie das belebte Zentrum von Sóller. Mit der alten Straßenbahn (nicht inkl. ca. 5€/Person und Fahrt) fahren Sie zur Küste nach Pt. Sóller. Aufstieg: ca. 300 m, Abstieg: ca. 990 m, Weg: ca. 12 km, Gehzeit: ca. 4,5 Std.
- 6. Tag: Küstenweg von Deia nach Sóller.** Transfer in den Künstlerort Deia. Ihre Wanderung startet entlang der wildromantischen Felsenküste in Richtung Sóller. Ihre Tagestour endet an der Strandpromenade von Pt. Sóller. Aufstieg: ca. 300 m, Abstieg: ca. 430 m, Weg: ca. 12 km, Gehzeit: ca. 5 Std.
- 7. Tag: Pt. Sóller – Playa de Palma.** Mit der Nostalgiebahn durch das Tal der Orangen in die quirlige Hauptstadt Palma. Spazieren Sie durch die belebten Gassen, bevor es entlang der Strandpromenade an die Playa de Palma geht. Alternativ: Wanderung nach Fornalutx. Aufstieg: ca. 400 m, Abstieg: ca. 400 m, Weg: ca. 13 km, Gehzeit: ca. 3,5 Std.
- 8. Tag: Individuelle Rückreise.**

Bergwanderer, erhöhter Schwierigkeitsgrad. Trittsicherheit und Kondition sind für Touren bis zu 6 Stunden notwendig. Die Wege sind teils relativ steinig, aber mit guten Wanderschuhen gut zu bewältigen.

Transfer: von der Playa de Palma zum Flughafen, kurze Fahrt per Taxi, ca. 25 € pro Fahrt (vor Ort buchbar).

Anreise: Flughafen Palma de Mallorca. Per Bus nach Palma Busbahnhof und in ca. 2 Stunden nach Pt. Alcúdia oder per Taxi, ca. 80 € pro Fahrt, Dauer ca. 1 Stunde.

So wohnen Sie

Übernachtung in 4-Sterne-Hotels sowie 2 Nächte im Kloster Lluc und 2 Nächte in einem 3-Sterne-Hotel in Pt. Sóller.
DZ/EZ: Zimmer für 1-2 Personen mit Bad oder Dusche/WC.

Leistungen

- 7 Nächte/Frühstück
- Fahrt mit der Nostalgiebahn „Roter Blitz“ Sóller – Palma
- 1 Orangeneis in Sóller
- Transfers laut Programm
- Gepäcktransfer von Unterkunft zu Unterker.
- 7-Tage-Servicetelefon
- digitales Informationsmaterial, Navigations-App und GPS-Daten

Gut zu wissen

- Gedrucktes Routenbuch gegen Aufpreis zubuchbar (siehe Preistabelle).



Preise pro Person in € (Frühstück)				
ANF H/Leistung 170600 (Region: SEU)				
Unterbr.	A	B	C	D
DZ F	789	859	919	989
EZ F	1.108	1.178	1.238	1.308
Kurtaxe vor Ort zahlbar, ca. 1-4 € p. P./Nacht				
Zusatzleistungen (ANF ZUB/Leistung: 1706X1)				
X01 X	gedrucktes Routenbuch/Zimmer 20			
A Anreise Fr und So vom 9.2.-3.3.				
B Anreise Fr und So vom 8.3.-17.3., 11.10.-13.10.				
C Anreise Fr und So vom 22.3.-19.5., 20.9.-6.10.				
D Anreise Fr und So vom 24.5.-15.9.				

Ihre Vorteile

- einzigartige Wanderkombi „Küste & Berge“
- Übernachtung im idyllischen Kloster Lluc
- Fahrt mit der Nostalgiebahn „Roter Blitz“

Wissenswertes

Start: Pt. Alcúdia **Ziel:** Playa de Palma
Länge: ca. 80 km
Tagesetappen: ca. 12 – 15 km
Streckenprofil: Wandertour für geübte



Teneriffa Wanderparadies

8-tägige individuelle Wanderreise Garachico – Vilaflor

Teneriffa bietet zwischen sonnigen Küsten, dem wilden Atlantik und einem der größten Vulkane der Welt, ein wahres Paradies für jeden Wanderbegeisterten.

Ihre Reise

1. Tag: Individuelle Anreise nach Garachico.

2. Tag: Rundwanderung Garachico. Auf historischen Wegen erwandern Sie das junge Vulkan-gebiet von Garachico. Nach einer kurzen Rast in San Juan del Reparo geht es vorbei an bunten Blumen, Kakteen und Agaven wieder hinab ans Meer. Aufstieg: ca. 990 hm, Abstieg: ca. 990 hm, Weg: ca. 14 km, Gehzeit: ca. 3 - 5,5 Std.

3. Tag: Garachico – Santiago del Teide. Durch einsame Schluchten und typisches Kulturland geht es ins Bergdorf Erjos. Auf schönen Bergwegen wandern Sie durch das Teno-Gebirge, bevor Sie Santiago del Teide erreichen. Auf der heutigen Etappe durchqueren Sie gleich mehrere Vegetationszonen. Aufstieg: ca. 990 hm, Abstieg: ca. 250 hm, Weg: ca. 10 km, Gehzeit: ca. 5 Std.

4. Tag: Rundwanderung Teno Gebirge. Panorama-reiche Transferfahrt ins zauberhafte Teno-Gebirge. Ihre Wanderroute führt Sie zunächst hinauf auf einen Bergrücken, wo Sie einen herrlichen Rundumblick genießen. Am Kamm entlang wandern Sie zum Tabaiba-Pass und weiter auf einem wunderschönen Höhenweg ins abgelegene Bergdorf Masca. Mit dem Bus geht es zurück nach Santiago del Teide. Aufstieg: ca. 900 hm, Abstieg: ca. 800 hm, Weg: ca. 11 km, Gehzeit: ca. 5 Std.

5. Tag: Santiago del Teide – Los Gigantes. Sie wandern direkt vom Hotel auf dem bezaubernden Königsweg hinab in den Ort Los Gigantes, mit 450 m hohen Steilklippen. Ihnen bleibt genug Zeit, die sehenswerten Lava-Strände zu erkunden, zum Hafen zu schlendern und für ein Bad im Pool oder im tosenden Atlantik. Aufstieg: ca. 0 hm, Abstieg: ca. 850 hm, Weg: ca. 9 km, Gehzeit: ca. 2,5 Std.

6. Tag: Los Gigantes – Vilaflor. Transfer ins schmucke Dorf Adeje, danach wandern Sie durch einsame Berggebiete. Auf abwechslungsreichen Pfaden geht es in die idyllische Bergregion von Arona. Aufstieg: ca. 750 hm, Abstieg: ca. 300 hm, Weg: ca. 14 km, Gehzeit: ca. 5,5 Std.

7. Tag: Rundwanderung Vilaflor. Sie wandern auf einen über 1.800 m hohen Aussichtspunkt unterhalb des Teides, von wo Sie die „weiße Mondlandschaft“ erblicken. Aufstieg: ca. 600 hm, Abstieg: ca. 600 hm, Weg: ca. 13 km, Gehzeit: ca. 4,5-5 Std.

8. Tag: Individuelle Rückreise.

Ihre Vorteile

- Höhepunkte: wandern zwischen Lavagestein, weißen Sandstränden und schneebedeckten Bergen, Rund um den Teide: höchster Berg Spaniens mit 3.700 m, Schlucht von Masca

Wissenswertes

Start: Garachico **Ziel:** Vilaflor

Länge: ca. 71 km
Tagesetappen: ca. 9 – 14 km
Streckenprofil: Mittelschwere Wandertour. Teils auf relativ steinigem Wegen und Pfaden, gute Grundkondition für Touren bis zu 5,5 Stunden und Trittsicherheit erforderlich. Soweit möglich, gibt es jeden Tag die Wahl zwischen einer sportlichen (im Text dargestellt) oder einer gemütlichen Variante.

Anreise Flugzeug: Teneriffa Süd. Weiterreise nach Garachico mit öffentlichem Bus, ca. 2,5 Stunden. Von Vilaflor öffentlicher Bus, ca. 1,5 Stunden. Taxi ca. 40 €, ca. 30 Minuten, zahlbar vor Ort.
 Teneriffa Nord: Weiterreise nach Garachico mit öffentlichem Bus, Dauer ca. 2 Stunden, zahlbar vor Ort. Von Vilaflor öffentlicher Bus, Dauer ca. 2,5 Stunden, zahlbar vor Ort.

So wohnen Sie

DZ/EZ: Zimmer für 1-2 Personen in schönen 3-Sterne-Hotels und Gasthöfen.

Leistungen

- 7 Nächte/Frühstück
- 1 Abendessen (Los Gigantes)
- Transfers gemäß Programm
- Gepäcktransfer von Unterkunft zu Unterker.
- 7-Tage-Servicetelefon
- digitales Informationsmaterial pro Zimmer, Navigations-App und GPS-Daten

Gut zu wissen

- Gedrucktes Routenbuch gegen Aufpreis zubuchbar (siehe Preistabelle).



Vilaflor Waldweg



Preise pro Person in € (Frühstück)				
ANF H/Leistung 170605 (Region: SEU)				
Unterbr.	A	B	C	EZZ
DZ F	929	989	1.149	429
Kurtaxe vor Ort zahlbar, ca. 1-4 € p. P./Nacht				
Zusatzleistungen (ANF ZUB/Leistung: 1706X3)				
X01 X	gedrucktes Routenbuch/Zimmer			20
A Anreise Fr-So vom 5.7.-1.9.				
B Anreise Fr-So vom 5.1.-17.3., 31.5.-30.6., 6.9.-20.10.				
C Anreise Fr-So vom 22.3.-26.5., 25.10.-1.12.				



Rund um Madeira

8-tägige individuelle Wanderreise Porto da Cruz – Funchal

Madeira bietet ein buntes Allerlei für Botaniker, Wanderfreunde oder Genussliebhaber. An acht Tagen erkunden Sie die vielseitige Atlantikinsel auf schönsten Wanderwegen.

Ihre Reise

1. Tag: Individuelle Anreise nach Porto da Cruz.

2. Tag: Rundwanderung wilde Nordküste. Nach einem kurzen Transfer nach Machico wandern Sie entlang der eindrucksvollen Nordküste über den Sattel von Boca do Risco. Aufstieg: ca. 550 hm, Abstieg: ca. 550 hm, Weg: ca. 15 km, Gehzeit: ca. 5 Std.

3. Tag: Porto da Cruz – Sao Vicente. Im traditionellen Ort Santana startet Ihre Tagesetappe. Die wunderbare Königslevada führt Sie durch urwaldartige Vegetation zum Wasserfall und den Quellen des Ribeiro Bonito. Abschließend können Sie einen der berühmten Drinks und Torten in der Bar Quinta do Levada genießen. Aufstieg: ca. 350 hm, Abstieg: ca. 350 hm, Weg: ca. 10 km, Gehzeit: ca. 3 Std.

4. Tag: Sao Vicente – Porto Moniz. Transfer in die Berge zur Hochebene von Paul da Serra. Auf aussichtsreichen Wegen wandern Sie über die Höhenzüge und durchschreiten schattige Lorbeerwälder, die Teil des UNESCO Weltkulturerbes sind. Nachmittags erreichen Sie den Küstenort Porto Moniz. Aufstieg: ca. 150 hm, Abstieg: ca. 350 hm, Weg: ca. 11 km, Gehzeit: ca. 4 Std.

5. Tag: Porto Moniz – Calheta. Heute wandern Sie entlang der Südküste über die grünen Hügel, die anschließend steil ins Meer abfallen. In diesem Teil der Insel erleben Sie das ursprüngliche Leben der Inselbewohner. Übernachtet wird im quirligen Küstenort Calheta mit feinem Sandstrand und elegantem Yachthafen. Aufstieg: ca. 50 hm, Abstieg: ca. 650 hm, Weg: ca. 17 km, Gehzeit: ca. 5 Std.

6. Tag: Calheta – Funchal. Kurzer Transfer entlang der Südküste, bevor Sie sich hinauf zur ausichtsreichen Levada do Norte begeben. Oberhalb kleiner Orte wie Quinta Grande vorbei, geht es zum Cabo Girao, der höchsten Steilkippe Europas. Dort bietet sich ein fantastischer Ausblick auf die unter Ihnen liegenden Terrassenfelder und auf die Küste bis hin zur Hauptstadt Funchal. Aufstieg: ca. 250 hm, Abstieg: ca. 150 hm, Weg: ca. 15 km, Gehzeit: ca. 5 Std.

7. Tag: Rundwanderung Monte & Botanischer Garten. Per Seilbahn geht es in den Wallfahrtsort Monte, hoch über Funchal. Mit einem wunderbaren Ausblick auf die Küste. Von Funchal führt Sie Ihr Weg noch einmal durch die subtropische Inselvegetation und zurück in die Hauptstadt. Aufstieg: ca. 100 hm, Abstieg: ca. 550 hm, Weg: ca. 8 km, Gehzeit: ca. 3 Std.

8. Tag: Individuelle Rückreise.

Ihre Vorteile

- Viele Tauch- und Bademöglichkeiten

Wissenswertes

Start: Porto da Cruz **Ziel:** Funchal
Länge: ca. 76 km

Tagesetappen: ca. 8 – 17 km

Streckenprofil: Leichte bis Mittelschwere Wandertour. Die Routen verlaufen entlang guter und abwechslungsreicher Wanderwege, die allerdings teils schmale Pfade sein können. Viele Wanderungen führen an der Küste und auch entlang von Levadas (Bewässerungskanäle), für die Trittsicherheit und Schwindelfreiheit auf einigen Abschnitten erforderlich sind. Mitzubringen ist eine gute Grundkondition für Wanderungen bis zu max. 5 Stunden.

Anreise/Abreise: Flughafen Funchal. Von dort per Bus in ca. 30 Minuten nach Porto da Cruz oder kurze Fahrt per Taxi ca. 30 € pro Fahrt, zahlbar vor Ort. Per Bus von Funchal zum Flughafen in ca. 1 Stunde, Per Taxi ca. 30 €, Dauer ca. 30 Minuten (zahlbar vor Ort).

So wohnen Sie

DZ/EZ: Zimmer für 1-2 Personen in 4-Sterne-Hotels und 2x in 2-Sterne-Hotels.

Leistungen

- 7 Nächte/Frühstück
- 1 Busfahrt Cabo Girao – Funchal
- 1 Bergfahrt Seilbahn Monte/Funchal
- Transfers laut Programm
- Gepäcktransfer von Unterkunft zu Unterkunft
- 7-Tage-Servicetelefon
- digitales Informationsmaterial pro Zimmer, Navigations-App/GPS-Daten

Gut zu wissen

- Gedrucktes Routenbuch gegen Aufpreis zubuchbar (siehe Preistabelle).



Preise pro Person in € (Frühstück)				
ANF H/Leistung 170625 (Region: SEU)				
Unterbr.	A	B	C	D
DZ F	859	929	1.029	-
EZ F	1.288	1.358	1.458	-
Kurtaxe vor Ort zahlbar, ca. 1-4 € p. P./Nacht				
Zusatzleistungen (ANF ZUB/Leistung: 1706X2)				
X01 X	gedrucktes Routenbuch/Zimmer			20
A Anreise Di, Do, Sa vom 6.1.-9.3., 29.10.-30.11.				
B Anreise Di, Do, Sa vom 12.3.-25.5., 29.9.-26.10.				
C Anreise Di, Do, Sa vom 28.5.-28.9.				



Inselhüpfen Stockholm

6-tägige individuelle Standort-Reise ab/bis Stockholm

Schwedens Hauptstadt erstreckt sich über 14 Inseln sowie 53 Brücken, deshalb wird sie das „Venedig des Nordens“ genannt. Erleben Sie die Inselvielfalt auf entspannten Wanderungen.

Ihre Reise

1. Tag: Individuelle Anreise nach Stockholm. Erkunden Sie nach Ihrer Anreise auf einem ersten Stadtspaziergang die Stadt.

2. Tag: Drei-Insel-Wanderung. Heute erleben Sie drei von den 14 Inseln Stockholms: Kungsholmen, Södermalm und die Altstadt Gamla Stan. Freuen Sie sich auf Sehenswürdigkeiten wie das Rathaus oder die beeindruckende Västerbron. Auf-/Abstieg: ca. 100 hm, Weg: ca. 17 km, Gehzeit: ca. 4,5 Std.

3. Tag: Ausflug in die Schären. Bus-/Bootstour (ca. 1,5 Std., nicht inkl.) an das westliche Ende der Insel Vaxön. Ihre heutige Wanderung führt Richtung Vaxholm, der „Hauptstadt der Schären“. Alternativ können Sie auch die Festung aus dem 16. Jh. besichtigen. Bootsrückfahrt (nicht inkl.) nach Stockholm. Aufstieg: 60 hm, Abstieg: 50 hm, Weg ca. 16 km, Gehzeit: 4,5 Std.

4. Tag: Schloss Drottningholm und Insel Lovön. Heute wandern Sie über die Insel Kungsholmen, mit wunderbaren Ausblicken bis zur Insel Lovön, auf der Schloss Drottningholm liegt. Das UNESCO-Weltkulturerbe aus dem 17. Jh. ist von allen Schlössern Schwedens am besten erhalten und seit den 80er-Jahren Wohnsitz des Königs-paares. Besuchen Sie die beeindruckenden Prunkräume, die Schlossanlage mit schönem Park und das exotische China-Schloss. Rückfahrt (nicht inklusive) per Boot (in der Vorsaison per Bus) nach Stockholm. Auf-/Abstieg: 110 m, Weg: ca. 17 km, Gehzeit: ca. 4,5 Std.

5. Tag: Insel Djurgården. Die grünste aller Inseln erfreut Einheimische und Besucher als wunderbare ruhige Oase und mit unzähligen Museen. Zu den bekanntesten zählen hier das Vasa-Museum oder auch Skansen, das älteste Freilichtmuseum der Welt. Auf ca. halber Strecke empfiehlt sich der Besuch des Rosendals Cafés. Die grüne Perle inmitten auf Djurgården eignet sich perfekt für eine Pause. Auf-/Abstieg: 40 hm, Weg: ca. 15 km, Gehzeit: ca. 4 Std.

6. Tag: Individuelle Rückreise oder Verlängerung. Nach dem Frühstück endet Ihre Reise oder Sie verlängern Ihren Aufenthalt.



Preise pro Person in € (Frühstück)				
ANF H/Leistung 172000 (Region: NEU)				
Untbr.	A	B	C	EZZ
DZ3 F	529	574	624	355
DZ2 F	549	594	644	365
DZ1 F	639	689	739	340
Zusatzleistungen (ANF ZUB/Leistung: 2720X0)				
X01 X	gedrucktes Routenbuch/Zimmer			20
A Anreise täglich vom 26.5.-1.6., am 1.9.				
B Anreise täglich vom 2.6.-15.6., 18.8.-31.8.				
C Anreise täglich vom 16.6.-17.8.				

Ihre Vorteile

- Höhepunkte der Reise: Wanderungen auf den Inseln Stockholms

Wissenswertes

Start/Ziel: Stockholm

Länge: ca. 60 km

Tagessappen: ca. 15 – 17 km

Streckenprofil: Leichte Wandertour. Gut ausgebaute, einfach begehbare Wege. Tägliche Gehzeiten ca. 3-4,5 Std. Gut geeignet für Wandereinsteiger.

Anreise Bahn: Stockholm Centralstation. Tipp: Anreise mit dem Nachtzug ab Hamburg. Alternativ per EC bspw. Hamburg – Kopenhagen – Stockholm oder per Snälltåget Berlin – Malmö – Stockholm.

Anreise Flug: Flughafen Stockholm-Arlanda und per Arlanda Express (Schnellzug) oder Flygbuss (Flughafenbus) ins Zentrum.

Anreise PKW: Garage ab ca. SEK 310/Tag (Reservierung nicht möglich, zahlbar vor Ort).

So wohnen Sie

5 Nächte in einem der folgenden 4-Sterne-Hotels Stockholms:

Hotel Birger Jarl

Das komfortable 4-Sterne-Hotel in zentraler Lage im Stadtteil Vasastan bietet 271 moderne Zimmer und Suiten sowie ein Fitnessstudio.

DZ1/EZ1: Doppel- bzw. Einzelzimmer.

Hotel Arcadia

Das 4-Sterne-Hotel, neben der U-Bahn-Station Tekniska Högskola, mit 90 geräumigen Zimmern in fröhlichen Farben ist eine einladende Oase im Zentrum von Stockholm.

DZ2/EZ2: Doppel- bzw. Einzelzimmer.

Hotel Palace

Das moderne 4-Sterne-Hotel mit außergewöhnlichem Spa sowie dem englischen Pub „The Bishops Arms“ mit einer der größten Bier- und Whisky-Auswahlen Stockholms liegt zentral in Vasastan.

DZ3/EZ3: Doppel- bzw. Einzelzimmer.

Leistungen

- 5 Nächte/Frühstück im gebuchten Hotel
- 7-Tage Servicetelefon
- digitales Karten-/Informationsmaterial, Navigations-App und GPS-Daten

Gut zu Wissen

- Verlängerungsnächte auf Anfrage.
- Gedrucktes Routenbuch gegen Aufpreis zubuchbar (siehe Preistabelle).



Unterwegs in Svartdalen – Schwarzes Tal

Nationalpark Jotunheimen & Königsweg

8-tägige individuelle Wanderreise ab/bis Oslo

Auf dieser unvergesslichen Reise wandern Sie im Jotunheimen Nationalpark, mit traumhaften Ausblicken auf die sich ständig ändernde Natur und auf dem Königsweg.

Ihre Reise

1. Tag: Individuelle Anreise nach Oslo und Fahrt nach Bygdin. Ca. 10 Uhr Bustransfer mit den Valdresexpressen ab Oslo in Richtung Jotunheimen Nationalpark (inkl.). Am Nachmittag erste kleine Wanderung zum Gipfel des Synshorn (1.457 m) mit schönem Ausblick auf die Weiten des Nationalparks. Auf-/Abstieg: ca. 450 hm, Weg: ca. 5 km, Gehzeit: ca. 1-2 Std.

2. Tag: Rundwanderung Bygdin. Erkundung des höchsten Gipfels der Umgebung, dem Bitihorn, mit Aussicht auf zackige Bergrücken und glitzernde Seen. Genießen Sie die großartige Landschaft. Entspannen Sie im Anschluss auf der schönen Terrasse Ihres Hotels. Auf-/Abstieg: ca. 600 hm, Weg: ca. 10 km, Gehzeit ca. 4-6 Std.

3. Tag: Bygdin – Gjendebru. Schiffsfahrt auf dem Bygdin-See. Im Schwarzen Tal, dem Svartdalen, entdecken Sie auf mystischen Pfaden die nordische Landschaft. In Gjendebru verbringen Sie die kommenden Nächte inmitten der Berge in einer traditionellen Hütte des Norwegischen Wandervereins (DNT). Auf-/Abstieg: ca. 610 hm, Weg: ca. 14 km, Gehzeit ca. 6-8 Std.

4. Tag: Rundwanderung Gjendebru. Entweder Sie wandern auf den Gipfel des Gjedetunga mit Blick auf den türkisblauen Gjendesee und die umliegenden Gletscher. Auf-/Abstieg: ca. 520 hm, Weg: ca. 10 km, Gehzeit ca. 3-5 Std. Oder es geht mit längeren steilen Abschnitten zur Bukkelaeagre. Auf dem Kamm wandern Sie in Richtung des schönen Storadälens und folgen dem Fluss Storå nach Gjendebru. Auf-/Abstieg: ca. 550 hm, Weg: ca. 14 km, Gehzeit: ca. 3-6 Std.

5. Tag: Gjendebru – Eidsbugarden. Wandertag durch dichten nordischen Birkenwald. Entlang des rauschenden Vesläe Flusses geht es hinauf über karge Fjellheide. Mit etwas Glück können Sie Rentiere beobachten! Vom Ufer des Bygdin-Sees wandern Sie ins idyllische Hüttendorf Eidsbugarden. Auf-/Abstieg: 516 hm, Weg: 16 km, Gehzeit ca. 5-7 Std.

6. Tag: Königsweg – Eidsbugarden – Tyinkrysset. Busfahrt (inklusive) nach Kyrkjestølen. Zwischen Kyrkjestølen und Maristova überqueren Sie das Filefjell und erreichen den höchsten Punkt des Königswegs mit spektakulärer Aussicht auf die Hurrungane-Gipfel. Transfer nach Filefjellstuene (inklusive). Auf-/Abstieg: 350 hm, Weg: 10,7 km, Gehzeit: ca. 4 Std.

7. Tag: Königsweg – Vindhellavegen – Galdane. Wanderung von der Stabskirche Borgund von 11880 (Besichtigung gegen Gebühr) den Vindhellavegen hinunter – den spektakulärsten und beliebtesten Teil des Königswegs. Entlang der Galdane-Schlucht und des spektakulären Flusses Laerdals geht es weiter abwärts. Transfer nach Filefjellstuene (inklusive). Weg: ca. 10 km, Gehzeit: ca. 6,5 Std.

8. Tag: Individuelle Rückreise oder Verlängerung. Busfahrt nach Oslo (inklusive) und Rückreise oder Verlängerung.

Ihre Vorteile

- Höhepunkte der Reise: Natur, Kultur & Geschichte auf einer Tour

Wissenswertes

Start/Ziel: Oslo

Länge: ca. 76 – 80 km

Tagessappen: ca. 5 – 16 km

Streckenprofil: Mittelschwere Wandertour. Felsige Wege im Jotunheimen Nationalpark mit bis zu 600 hm, die gute Trittsicherheit erfordern. Durchschnittliche Kondition und Wandererfahrung empfohlen. Leichtere Alternativwanderungen möglich. Leichtere Wanderungen auf dem Königsweg.

Anreise Bahn/Flug: Oslo

So wohnen Sie

Hotels und Hütten des Norwegischen Wandervereins (DNT) mit traditioneller Atmosphäre. Z. B. Bygdin: Bygdin Høyfjellshotell, Gjendebru: DNT-Hütte, Fondsbu: DNT-Hütte, Tyinkrysset: Filfjellstuene.

DZ/EZ: Zimmer für 1-2 Personen mit Bad oder Dusche, WC. Teilweise Gemeinschaftsbäder auf den DNT-Hütten.

Leistungen

- 7 Nächte/Frühstück
- 6x Lunchpackages (selbst erstellt) und 6x Abendessen
- Bustransfer ab/bis Oslo am 1. und 8. Tag
- Bootstour auf dem Bygdinsee am 3. Tag
- Transfers auf dem Königsweg
- Gepäcktransfer von Unterkunft zu Unterkunft
- 7-Tages Servicetelefon
- Karten-/Informationsmaterial

Gut zu Wissen

- An-/Abreise mit Color Line ab/bis Kiel auf Anfrage.
- Verlängerungsnächte in Oslo auf Anfrage.
- Alternativ können Sie diese Reise auch ab/bis Bergen buchen. Programm/Preise auf Anfrage.



Preise pro Person in € (laut Programm)				
ANF H/Leistung 172010 (Region: NEU)				
Untbr.	A	B	C	EZZ
DZ L	1.615	—	—	450
A Anreise täglich vom 26.6.-28.8.				



© Schweiz Tourismus/Rob Lewis Photography

Bahn-Wandern

auf Wanderwegen und Schienen

Bahn-Wandern ist die ideale Kombination aus Wandern in den schönsten Regionen und Bahnfahren. Öffentliche Verkehrsmittel vor Ort machen das Reisen noch authentischer und nachhaltiger, denn wir verzichten, wo möglich, auf zusätzliche Transfers. Übrigens, macht Bahn-Wandern auch ein grünes Gewissen, denn mit der Bahn hat der ökologische Fußabdruck, den Sie hinterlassen, eine sehr überschaubare Größe.

Auf den folgenden Seiten finden Sie eine Auswahl aus liebevoll geplanten Bahn-Wanderreisen in Europa. Unsere Reisen beinhalten die Übernachtungen entlang der Strecke, Tipps und Reiseunterlagen mit Wandervorschlägen. **Unser Tipp:** Bahn-Wandern eignet sich hervorragend für Menschen mit unterschiedlichem Fitness- oder Interessensstand. Sie können Wanderungen auslassen oder abkürzen und stattdessen die Bahn nehmen.

Eine ausführliche Beschreibung unserer Angebote finden Sie in unseren Katalogen und auf www.ameropa.de/bahnwandern_23



Wandern Rigi

Bahn-Wandern Vierwaldstättersee

4-tägige individuelle Standort-Reise

Der Vierwaldstättersee bietet traumhafte und aussichtsreiche Wege zum Wandern bis auf den Berggipfel der Rigi. ameropa.info/schweiz4/055813

3 Nächte mit Frühstück p. P. ab **726 €**



© Pontresina Tourismus/Gian Giovanoli

Bahn-Wandern Pontresina

4-tägige individuelle Standort-Reise

Zu den Highlights Ihrer Reise zählen eine Höhenwanderung von Muottas Muragl zur Alp Languard und durch das Valposchiavo zum Kreisviadukt bei Brusio. ameropa.info/schweiz4/053310

3 Nächte mit Frühstück p. P. ab **942 €**



Gornergrat Bahn

Bahn-Wandern mit Genuss

5-tägige individuelle Reise St. Moritz – Zermatt

Diese Reise verbindet mit einer Fahrt im Glacier Express die wohl bekanntesten Destinationen der Schweiz, St. Moritz und Zermatt, mit Naturerlebnis und lokalen Gaumenfreuden. ameropa.info/schweiz4/050009

4 Nächte mit Frühstück p. P. ab **1.465 €**



Bahn-Wandern Graubünden

7-tägige individuelle Reise Arosa – St. Moritz
Entdecken Sie Brücken, Viadukte, Kehrtunnel und alte Bahnstationen aus nächster Nähe. Müde Beine steigen dank dem Bahnpass jederzeit einfach um auf den Zug. ameropa.info/schweiz4/050003

6 Nächte mit Halbpension p. P. ab **1.159 €**



Bahn-Wandern Albula und Bernina

8-tägige individuelle Wanderreise Thusis – Tirano

Der Wanderweg verläuft entlang der Albula- und Berninalinie und gibt immer wieder Blicke frei auf zahllose Brücken und spektakuläre Viadukte. ameropa.info/schweiz4/170510

7 Nächte mit Frühstück p. P. ab **1.419 €**



Bahn-Wandern in Finnland

9-tägige indiv. Linienzug-Reise ab/bis Helsinki

Erkunden Sie die Schönheit des Landes auf einer abwechslungsreichen Reise zu Fuß, mit der Bahn und auf dem Wasser. ameropa.info/erlebnis4/201681

8 Nächte mit Frühstück p. P. ab **2.145 €**



Harzer Schmalspurbahn

Bahn-Wandern im Harz

4-tägige individuelle Standort-Reise ab/bis Wernigerode

Erkunden Sie die Schmalspurbahnen im Harz bei einem Kurzurlaub. Eine Kombination aus Harzquer-, Selketal- und Brockenbahn und individuellen Wanderungen.

Verlauf: Wernigerode – Brocken – Harzquerbahn

inklusive Zeitkarte 5 Tage.

Preise pro Person in € (Laut Programm)

ANF H/Leistung 200120 (Region: HRZ)

Unterbr.	A	B	C	D	E	F
DZ1 L	355	357	359	365	369	399
DZ2 L	422	425	429	433	436	465

Halbpension-Zuschlag pro Person/Tag 25 €

EZ und Verlängerungsnacht buchbar laut System
Kurtaxe vor Ort zahlbar, ca. 3 € p. P./Nacht

A Anreise täglich vom 1.11.-30.11.

B Anreise täglich vom 2.1.-7.2., 14.2.-27.3.

C Anreise So-Do vom 1.12.-21.12.,
täglich vom 8.2.-13.2., 1.4.-25.4., 1.7.-31.8.

D Anreise Fr-Sa vom 1.12.-21.12.,
täglich vom 26.4.-8.5., 12.5.-16.5., 20.5.-29.5.,
2.6.-30.6., 1.9.-24.10., 27.10.-31.10.

E Anreise täglich vom 9.5.-11.5., 17.5.-19.5.,
30.5.-1.6., 25.10.-26.10.

F Anreise täglich vom 28.3.-31.3.

Ihre Vorteile: Bahn-Wandern: kombinierte Bahnreisen mit Wandermöglichkeiten, Bahnpass für Fahrten auf dem gesamten Streckennetz der Harzer Schmalspurbahnen.

Leistungen: 3 Nächte/Frühstück, 1x Lunchpaket, 1x Schiefer Feuerstein, Bahnpass für Fahrten auf dem Streckennetz der Harzer Schmalspurbahn, öffentliche Führung durch das Bahnbetriebswerk der HSB, Reisedokumentation.

So wohnen Sie: HKK Hotel Wernigerode 4-Sterne-Hotel mit Restaurant und Bistro, Bierstube, Wellnessbereich mit Sauna, Dampfbad, Whirlpool und Fitnessgeräten.

DZ1/EZ1: Zimmer mit Bad oder Dusche, WC. EZ = Doppel zur Alleinbenutzung, inklusive Zeitkarte 3 Tage. **DZ2/EZ2:** wie DZ1, jedoch



© Glacier Express AG/Stefan Schlumpf

Bahn-Wandern Glacier Express

7-tägige individ. Reise Chur – Sedrun/Andermatt – Zermatt

Wandern Sie entlang der schönsten Schweizer Panoramawege, inspiriert durch Kultur & Natur. Falls Sie müde werden, können Sie jederzeit auf die Bahn umsteigen.

Verlauf: Rheinschlucht – Chur – Andermatt/Disentis – Tomasee – Andermatt – Zermatt

Ihre Vorteile: Bahn-Wandern: kombinierte Bahnreise mit Wandermöglichkeit, Wanderung durch die Rheinschlucht, Fahrt im Glacier Express.

Leistungen: Swiss Travel Pass 8 Tage, Fahrten und Platzreservierungen im Glacier Express, je 2 Nächte/Frühstück in Chur, Sedrun bzw. Andermatt, Zermatt, Transfer bei An- und Abreise, Reisedokumentation.

So wohnen Sie:

DZA/EZA: 3-Sterne-Hotels.

DZB/EZB: wie DZA/EZA jedoch Bahnfahrt 1. Klasse.

DZC/EZC: 4-Sterne-Hotels.

DZD/EZD: wie DZC/EZC jedoch Bahnfahrt 1. Klasse.



© Chur Tourismus/Walter Schmid

Preise pro Person in € (Frühstück)

ANF P/Leistung 050004 (Region: RCH)

Unterbr.	A	B	EZZ	HPZ
DZA F	1.225	—	140	—
DZB F	1.384	—	140	—
DZC F	1.555	—	340	380
DZD F	1.789	—	340	380

Kurtaxe vor Ort zahlbar, ca. 2-4 CHF p. P./Nacht

A Anreise täglich vom 26.6.-24.9.



Zwieselalm

KULTUR-
HAUPTSTADT
2024

Bahn-Wandern um Bad Ischl

6-tägige individuelle Linienzug-Reise ab/bis Gmunden

Erkunden Sie die Bergwelt und die Badeseen im Salzkammergut um Bad Ischl, das gemeinsam mit 23 Gemeinden die Kulturhauptstadt Europas 2024 bildet.

Verlauf: Traunsee – Grünberg – Laudachsee – Bad Ischl – Bad Goisern – Hallstatt – Bad Aussee – Traunsee

Ihre Vorteile: Bahn-Wandern: kombinierte Bahnreise mit attraktiven Wandermöglichkeiten. Sie erkunden die Kulturhauptstadt Europas 2024, eine ideale Kombination für Kultur- und Naturfreunde.

Leistungen: 5 Nächte/Frühstück, Bahnfahrten 2. Klasse, Eintritt zur Ausstellung „Salt Lake City“, Eintritt & Führung Salzwelten Altaussee, Jausenbox pro Zimmer, Gepäcktransfer, 7-Tage-Service-Telefon, Karten- und Informationsmaterial.

So wohnen Sie: 5 Nächte in Hotels und Gasthöfen (3- und 4-Sterne-Kategorie), alle Zimmer mit Bad oder Dusche, WC.

DZ/EZ: Zimmer für 1-2 Personen.



© TVB Ausseerland Salzkammergut Griesse

Preise pro Person in € (Frühstück)

ANF H/Leistung 200710 (Region: AUR)

Unterbr.	A	B	C	D	E	EZZ
DZ F	555	689	749	—	—	150

Kurtaxe zahlbar vor Ort, ca. 1-2,50 € p. P./Nacht

Reisetermine

A Anreise täglich vom 5.10.-19.10.

B Anreise täglich vom 21.9.-4.10.

C Anreise täglich vom 27.4.-20.9.



© Ivo Scholz

Bahn-Wandern Rheinschlucht

4-tägige individuelle Standort-Reise

Erforschen Sie die Rheinschlucht auf eigene Faust. Ein dichtes Wanderwegnetz und verschiedenste Wandertouren führen zu den Highlights des einmaligen Naturmonuments.

Verlauf: Chur, Hop-on Hop-off Fahrt und Wanderung durch die Rheinschlucht.

Ihre Vorteile: kombinierte Bahnreise mit Wandermöglichkeiten, ideal für PKW-Anreise, Reise ohne Hotelwechsel.

Leistungen: GraubündenPASS 2. Klasse (DZ1/EZ1) bzw. 1. Klasse (DZ2/EZ2) für 2 Tage freie Fahrt, 3 Nächte/Frühstück, Rheinschlucht-Ticket ab/bis Chur, Fahrt und Platzreservierung im Cabrio-Bus, Transfer bei An- und Abreise, Kurtaxe inklusive, Reisedokumentation.

So wohnen Sie: 3-Sterne Hotel Chur: Bistro, à la carte Restaurant, WLAN kostenlos, Wasser- und Kaffeestation, Lift, hoteleigene Parkplätze kostenlos.

DZ1/EZ1: Zimmer mit Bad oder Dusche, WC, Föhn, Telefon, TV. Bahnfahrt 2. Klasse.

DZ2/EZ2: wie DZ1/EZ1, jedoch Bahnfahrt 1. Kl.



© Naturpark Beverin

Preise pro Person in € (Frühstück)

ANF H/Leistung 055760 (Region: RCH)

Unterbr.	A	B	HPZ
DZ1 F	495	—	—
EZ1 F	544	—	—
DZ2 F	523	—	—
EZ2 F	575	—	—

A Anreise Mo-Fr vom 26.6.-30.6.

täglich vom 1.7.-27.8.

Fr, Sa vom 1.9.-20.10.



Bahn-Wandern GoldenPass Line

4-tägige individuelle Standort-Reise ab/bis Montreux

Erwandern Sie die Schweizer Riviera und fahren Sie auf der GoldenPass Line sowie mit der Zahnradbahn auf den Rochers-de-Naye.

Verlauf: Montreux – Les Cases – Montreux – Schönried – Gstaad – Montreux

Ihre Vorteile: Bahn-Wandern: kombinierte Bahnreise mit Wandermöglichkeiten, Fahrt auf den Rochers-de-Naye, Montreux Riviera Card inklusive.

Leistungen: Regional Pass Genfersee-Alpen 2. Klasse (DZ1/EZ1) bzw. 1. Klasse (DZ2/EZ2), Fahrt und Platzreservierungen in den Zügen der GoldenPass Line, 3 Nächte/Frühstück, Montreux Riviera Card, Reisedokumentation.

So wohnen Sie:

056100: 3-Sterne-Hotel.

DZ1/EZ1: Montreux, Hotel Masson, Bahnfahrt 2. Klasse.

DZ2/EZ2: wie DZ1/EZ1, jedoch Bahnfahrt 1. Klasse.



Preise pro Person in € (Frühstück)				
ANF H/Leistung 056100 (Region: RCH)				
Unterbr.	A	B	EZZ	HPZ
DZ1 F	505	619	60	150
DZ2 F	549	655	80	50

10 % Frühbuchervorteil bei Festbuchung bis 30 Tage vor Anreise
Kurtaxe vor Ort zahlbar, ca. 3 CHF p. P./Nacht
Reisetermine

A Anreise täglich vom 1.10.-29.10.
B Anreise täglich vom 1.5.-30.9.



Bahn-Wandern Davos

4-tägige individuelle Standort-Reise

Wer wandern liebt, ist in Davos genau richtig. Ruhige Bergseen, rauschende Wasserfälle und wilde Alpenrosen, hinzukommen die Fahrten im Dampfzug und Bernina Express.

Verlauf: Davos – Zügenschlucht – Valposchiavo

Ihre Vorteile: Bahn-Wandern: kombinierte Bahnreise mit Wandermöglichkeiten, Fahrt im Bernina Express, kein Hotelwechsel.

Leistungen: Fahrkarte 2. Klasse (DZ1/EZ1) bzw. 1. Klasse (DZ2/EZ2), Fahrt und Platzreservierung im Bernina Express, 3 Nächte/Frühstück, historische Fahrt Filisur – Davos, Davos Klosters Premium Card, Reisedokumentation.

So wohnen Sie: 4-Sterne Hotel Hilton Garden Inn Davos.

DZ1/EZ1: Zimmer mit Dusche, WC, Föhn, Bademantel, Telefon, Kabel-TV, Laptop-Safe, kleiner Kühlschrank sowie Kaffee- und Teezubehör, Balkon mit Blick auf die Stadt oder die Schweizer Alpen. Bahnfahrt 2. Klasse.

DZ2/EZ2: wie DZ1/EZ1, jedoch Bahnfahrt 1. Klasse.



Preise pro Person in € (Frühstück)				
ANF H/Leistung 055100 (Region: RCH)				
Unterbr.	A	B	C	HPZ
DZ1 F	512	527	—	120
DZ2 F	593	608	—	120
EZ1 F	599	617	—	120
EZ2 F	680	698	—	120

Kurtaxe vor Ort zahlbar, ca. 5,90 CHF p. P./Nacht
A Anreise täglich vom 11.5.-22.6., 6.10.-25.10.
B Anreise täglich vom 23.6.-5.10.



Bahn-Wandern Jungfrauregion

4-tägige individuelle Standort-Reise ab/bis Wilderswil

Eine Bahn-Wandern Reise die alles dabei hat. Bergwelten, Schifffahrten über idyllische Seen, pilgern entlang des Schweizer Jakobsweges und wunderschöne Wanderungen.

Verlauf: Wilderswil – Mürren – Schilthorn – Interlaken – Merlingen – Interlaken

Ihre Vorteile: Bahn-Wandern: kombinierte Bahnreise mit Wandermöglichkeit, Ausflug auf das Schilthorn, Schifffahrt auf dem Thunersee, Restaurant mit prämiierter Küche, Gästekarte Interlaken inklusive.

Leistungen: Swiss Travel Pass 3 Tage 2. Klasse (DZ1/EZ1) bzw. 1. Klasse (DZ2/EZ2), 3 Nächte inklusive Halbpension, Berg- und Talfahrt auf das Schilthorn, Tageskarte Schifffahrt Thunersee, Gästekarte, Reisedokumentation.

So wohnen Sie: Hotel Alpenblick, Wilderswil: Gourmetstübli, Bistrotrestaurant, Bar, WLAN, Terrasse, Garten, Parkplätze.

DZ1/EZ1: mit Dusche, WC, Föhn, Telefon, WLAN, TV, Radio etc. Bahnfahrt 2. Klasse.

DZ2/EZ2: wie DZ1/EZ1, jedoch Bahnfahrt 1. Kl.



Preise pro Person in € (Halbpension)				
ANF H/Leistung 050987 (Region: RCH)				
Unterbr.	A	B	C	EZZ
DZ1 H	598	625	679	0
DZ2 H	726	753	807	0

Kurtaxe vor Ort zahlbar, ca 3,50 CHF p. P./Nacht
Reisetermine

A Anreise täglich vom 1.4.-7.4., 15.10.-29.10.
B Anreise täglich vom 8.4.-1.7., 10.9.-14.10.
C Anreise täglich vom 2.7.-9.9.



Bahn-Wandern durchs Tessin

6-tägige individuelle Reise Lugano – Locarno

Wandern Sie durch den Süden der Schweiz mit mediterranem Flair, zahlreichen Seen und beeindruckender Architektur. Viel Sonnenschein und Natur, ein Traum für jedermann.

Verlauf: Lugano – Castagnola – Gandria – Lugano – Capolago – Lugano – Locarno

Ihre Vorteile: Bahn-Wandern: kombinierte Bahnreise mit Wandermöglichkeiten, freie Nutzung der öffentlichen Verkehrsmittel im gesamten Kanton Tessin inklusive (Ticino Ticket).

Leistungen: 3 Nächte/Frühstück Lugano, 2 Nächte/Frühstück Locarno, Fahrt auf den Monte Generoso, Ticino Ticket, Reisedokumentation.

So wohnen Sie:

DZA/EZA: 3-Sterne-Hotels z. B. Lugano: Hotel Federale, Locarno: Hotel City Locarno, Hotel Dell'Angelo, Bahnfahrt 2. Klasse.

DZC/EZC: 4-Sterne-Hotels z. B. Lugano: Hotel De La Paix. Locarno: Hotel & Lounge Lago Maggiore, Bahnfahrt 2. Klasse.



Preise pro Person in € (Frühstück)			
ANF P/Leistung 050006 (Region: RCH)			
Unterbr.	A	EZZ	HPZ
DZA F	799	320	230
DZC F	879	670	—

Kurtaxe vor Ort zahlbar, ca. 4-7 CHF p. P./Nacht
A Anreise täglich vom 1.5.-27.10.



Bahn-Wandern auf Korsika

11-tägige individuelle Linienzug-Reise ab/bis Bastia

Erleben Sie die Schönheit Korsikas auf Wanderungen durch den Norden sowie das Inselinnere und genießen Sie die Fahrt mit der korsischen Eisenbahn auf spektakulären Strecken.

Verlauf: Bastia – Ile Rousse – Calvi – Corte – Vizzavona – Ajaccio – Bastia

Ihre Vorteile: authentisches Inselerlebnis mit entspanntem Reisen, zahlreiche Wander- und Aktivmöglichkeiten.

Leistungen: 10 Nächte/Frühstück, Zugfahrten laut Programm, Privat-Transfer Flughafen-Hotel und umgekehrt bei An- und Abreise, Reisedokumentation inklusive Wanderrouten.

So wohnen Sie: 2- und 3-Sterne-Hotels. Alle Zimmer mit Bad oder Dusche, WC.



Preise pro Person in € (Frühstück)

ANF H/Leistung 201560 (Region: WEU)

Unterbr.	A	B	C
DZ F	979	1.055	1.289
EZ F	1.539	1.605	2.099

Kurtaxe vor Ort zahlbar, ca. 1,65 € p. P./Tag

Reisetermine

A Anreise täglich vom 1.4.-30.4., 1.10.-31.10.

B Anreise täglich vom 1.5.-30.6., 1.9.-30.9.

C Anreise täglich vom 1.7.-31.8.



Bahn-Wandern Jakobsweg

14-tägige individuelle Linienzug- & Wanderreise

Tauchen Sie ein in atemberaubende Landschaften und historische Städte und gestalten Sie diese einzigartige Wanderreise durch Bahn- und Busfahrten ganz entspannt.

Verlauf: Madrid – León – Hospital de Orbigo – Astorga – Ponferrada – Cacabelos – Villafranca del Bierzo – Lugo – Sarria – Portomarin – Palais de Rei – Melide – Arzua – O Pedrouzo – Santiago de Compostela

Ihre Vorteile: Möglichkeit sich langsam mit kurzen Strecken an die Wanderetappen zu gewöhnen, Verkürzung einzelner Etappen per Bus, Gepäcktransfer inklusive, Pilgerurkunde „La Compostela“ am Ziel Santiago de Compostela.

Leistungen: 13 Nächte/Frühstück, AVE-Bahnfahrt Madrid-León, Busfahrten & Transfer laut Programm, Pilgerpass & Pilgermuschel, geführte Altstadt Tour Santiago, galizische Käse-Degustation, Gepäcktransfer, 7 Tage-Service-Telefon, Karten- und Informationsmaterial.

So wohnen Sie: einfache, landestypische Unterkünfte, z. B. Hotels, Pensionen oder Casas Ruales. **DZ/EZ:** Alle Zimmer mit Bad oder Dusche, WC.



Preise pro Person in € (Laut Programm)

ANF H/Leistung 201244 (Region: SEU)

Unterbr.	A	B	EZZ
DZ L	1.180	—	455

Zusatzleistungen (ANF ZUB/Leistung 2012T1)

X01 X	Transfer Hotel – Flughafen Santiago (bis zu 3 Personen)	40
--------------	---	----

Reisetermine

A Anreise täglich vom 1.11.-19.10.



Bahn-Wandern Andalusien

12-tägige individuelle Linienzugreise ab/bis Málaga

Abwechslungsreiche Bahnfahrten und erlebnisreiche Wanderungen bieten eine ideale Kombination, um die Schönheiten Andalusiens in all ihren Facetten zu entdecken.

Verlauf: Málaga – Granada – Sevilla – Cádiz – Vejer de la Frontera – Algeciras – Ronda – Málaga

Ihre Vorteile: Bahn-Wandern: Kombinierte Bahnreise mit Wandermöglichkeiten, geführte Wanderungen und zahlreiche Vorschläge für individuelle Wanderungen.

Leistungen: 11 Nächte/Frühstück, Bahn- und Busfahrten laut Programm, Eintritt Alhambra (Granada), Kathedrale & Alcazar (Sevilla), Eintritt Caminito del Rey, Reisedokumentation.

So wohnen Sie: gute Standard- bzw. Mittelklassehotels oder Komfort- bzw. Boutiquehotels. Alle Zimmer mit Bad oder Dusche, WC.

DZ1/EZ1: Zimmer für 1-2 Personen der Kategorie Standard.

DZ2/EZ2: Zimmer für 1-2 Personen der Kategorie Komfort.



Preise pro Person in € (Frühstück)

ANF H/Leistung 201175 (Region: SEU)

Unterbr.	A	B	C
DZ1 F	1.090*	1.180*	1.535*
DZ2 F	1.295*	1.400*	1.800*
EZ1 F	1.780*	1.865*	2.420*
EZ2 F	2.055*	2.230*	2.905*

*Messe-/Eventzuschlag an ausgewählten Terminen
Reisetermine

A Anreise täglich vom 16.6.-31.8.

B Anreise täglich vom 11.3.-23.3., 1.4.-15.6., 1.9.-1.11.

C Anreise täglich vom 24.3.-31.3.



Bahn-Wandern in Fjordnorwegen

10-tägige individuelle Linienzug- & Schiffsreise

Eine Reise für Naturliebhaber! Sie wandern durch einzigartige Landschaften entlang Norwegens Fjorden. Entdecken Sie unberührte Natur mit der Bahn und auch zu Fuß.

Verlauf: Kiel – Oslo – Haugastal – Finse – Vatnahalsen – Fläm – Balestrand – Bergen – Oslo – Kiel

Ihre Vorteile: Norwegen auf die sanfte Tour per Bahn und Boot, Gletscher- und Fjordwanderung, Bergbahn-Fahrt sowie Fjordkreuzfahrt.

Leistungen: Fährfahrt Color Line Kiel – Oslo – Kiel inklusive 2 Nächte, 7 Nächte/Frühstück, Verpflegung und Bahnfahrten laut Programm, Gepäcktransport, Bootsfahrten, Reisedokumentation.

So wohnen Sie: 7 Nächte in guten und gehobenen Mittelklassehotels. Alle Zimmer mit Bad oder Dusche, WC. 2 Nächte auf einem der beiden Color Line-Schiffe. Alle Kabinen mit Dusche, WC, Föhn, TV, Telefon und Minibar.

SD1/SE1: 2-Bett-Innenkabine/Zimmer

SD2/SE2: 2-Bett-Außenkabine/Zimmer



Preise pro Person in € (Laut Programm)

ab/bis Kiel (10-tägig)

ANF H/Leistung 201601 (Region: NEU)

Unterbr.	A	EZZ	HPZ
SD1 L	2.945	1.210	200
SD2 L	3.050	1.210	200

Reisetermine

A Anreise täglich vom 4.7.-22.9.



Bahn-Wandern in Schweden

11-tägige individuelle Linienzug-Reise ab/bis Stockholm

Von Stockholm bis nach Lappland, erleben Sie die Idylle der Natur Schwedens. Zahlreiche Wälder und Nationalparks begegnen Ihnen während Ihrer Zug- und Wanderreise.

Verlauf: Stockholm – Mora – Östersund – Arvidsjaur – Gällivare – Abisko – Luleå – Umeå – Stockholm

Ihre Vorteile: Bahn-Wandern kombiniert Bahnreise mit Wandermöglichkeiten, Schwedens wohl schönste Bahnstrecke mit Inlands- und Lofotenbahn, Inlandsbahn mit Möglichkeit zum Lokführer-Besuch und Stopps bei Rentier-Sichtung.

Leistungen: 10 Nächte/Frühstück, Bahnfahrten 2. Klasse Stockholm – Mora – Östersund und Östersund – Arvidsjaur – Gällivare – Abisko – Luleå – Umeå – Stockholm, Reisedokumentation.

So wohnen Sie: Hotels der guten Mittelklasse mit Skandinavischem Frühstücksbuffet. Zimmer mit Bad oder Dusche, WC.



Preise pro Person in € (Laut Programm)
ANF H/Leistung 201680 (Region: NEU)

Unterbr.	A	B	EZZ
DZ L	1.990	—	860

Reisetermine
A Anreise täglich vom 15.4.-6.8.



Bahn-Wandern am Kerry Way

7-tägige individuelle Linienzug-Reise ab/bis Dublin

Genießen Sie den zauberhaften Süden Irlands, die irische Gastfreundschaft und die besondere Kultur. Ihre Reise führt Sie vorbei an Burgen, gemütlichen Städtchen u.v.m.

Verlauf: Dublin – Killarney – Wanderung Dingle Way – Wanderung Muckross Lake Loop Walk – Wanderung Gap of Dunloe – Killarney – Dublin

Ihre Vorteile: Bahn-Wandern kombiniert Bahnreise mit Wandermöglichkeiten, durch die schönste Region Irlands – Kerry, die raue und unberührte Schönheit im Südwesten.

Leistungen: 2 Nächte/Frühstück in Dublin, 4 Nächte/Frühstück in Killarney, Bahnfahrten 2. Klasse Dublin – Killarney – Dublin/Killarney – Tralee – Killarney laut Programm, Reisedokumentation.

So wohnen Sie: 3-Sterne-Hotels. Dublin: z. B. Belvedere Hotel, Killarney: z. B. Scotts Hotel. Alle Zimmer mit Bad oder Dusche, WC.



Preise pro Person in € (Frühstück)
ANF H/Leistung (Region:)

Unterbr.	A	B	C	D	E	F
DZ F	819	889	965	1.009	1.049	—
EZ F	1.329	1.499	1.675	1.719	1.849	—

Festpreis in € im Zustellbett für 3 Pers. (RZ): bis 11 J.=284
Reisetermine
A Anreise täglich 1.10.-26.10.
B Anreise täglich vom 1.4.-30.4.
C Anreise täglich vom 1.5.-31.5.
D Anreise täglich vom 1.6.-30.6., 1.9.-30.9.
E Anreise täglich vom 1.7.-31.8.



Bahn-Wandern in Schottland

9-tägige individuelle Linienzug-Reise ab/bis Edinburgh

Entdecken Sie alles, was Schottland zu bieten hat, von lebendigen Städten wie Glasgow oder Edinburgh bis hin zu faszinierender Natur in den schottischen Highlands.

Verlauf: Edinburgh – Glasgow – Crianlarich/Tyndrum – Mallaig/Morar – Insel Skye/Arisaig – Pitlochery – Edinburgh

Ihre Vorteile: Bahn-Wandern kombiniert Bahnreise mit Wandermöglichkeiten, meist Unterkünfte mit der Auszeichnung Green Tourism Award.

Leistungen: 8 Nächte/Frühstück in der gebuchten Kategorie, alle Bahn- (2. Klasse), Bus- & Fährfahrten laut Programm, Stadtrundfahrt Edinburgh (öffentlich, deutsch), Flughafen-transfer bei An-/Abreise, Transfer Bhf – Hotel – Bhf (wenn Hotel mehr als 10 Gehmin. entfernt), Reisedokumentation.

So wohnen Sie: DZ1/EZ1: Gute und persönlich geführte Bed & Breakfast-Pensionen (landestypisch). **DZ2/EZ2:** 3- und 4-Sterne-Hotels (landestypisch). Bei Buchung von Halbpension: 7x 3-Gang-Wahlmenüs mit Kaffee.



Preise pro Person in € (Frühstück)
ANF H/Leistung 201360 (Region: WEU)

Unterbr.	A	B	C	D	EZZ	HPZ
DZ1 F	1.499	1.625	1.739	1.789	510	—
DZ2 F	1.579	1.705	1.819	1.869	460	245

Reisetermine
A Anreise täglich vom 1.11.-31.3.
B Anreise täglich vom 1.4.-30.6., 1.10.-24.10.
C Anreise täglich vom 1.7.-31.7., 1.9.-30.9.
D Anreise täglich vom 1.8.-31.8.



Bahn-Wandern in Kanada

12-tägige individ. Sonderzug-Reise Vancouver – Calgary

Lassen Sie sich vom Rocky Mountaineer durch die schönsten Landschaften fahren. Wandern Sie auf den entlegensten Trails und entdecken Sie die Schönheit Kanadas.

Verlauf: Deutschland – Vancouver – Tageswanderung Grouse Mountain – Wiltster – Quesnel – Jasper – Columbia Icefield – Lake Louise – Banff – Calgary – Deutschland

Ihre Vorteile: Bahn-Wandern: Erlebnis Rocky Mountaineer in Kombination mit individuellen Wanderungen, Kanadas Natur hautnah erleben.

Leistungen: Linienflug Deutschland – Vancouver/Calgary – Deutschland, 10 Nächte in Hotels, Bahnfahrt „Rainforest to Goldrush“ Rocky Mountaineer (Goldleaf Klasse), Hop-On Hop-Off Stadtrundfahrt Vancouver, Busfahrt Jasper – Lake Louise inkl. Fahrt im Ice Explorer am Columbia Icefield, Transfers, „Discovery Pass“ Nationalparkpass, Reisedokumentation.

So wohnen Sie:
DZ2/EZ2: Standard/GoldLeaf
DZ3/EZ3: Deluxe/GoldLeaf

Preise pro Person in € (Laut Programm) ab/bis Deutschland (12-tägig)
ANF H/Leistung 204046 (Region: NAM)

Unterbr.	A	B	C	D	E	F	G	H
DZ2 L	7800	8005	8150	8235	8490	8610	8360	7350
DZ3 L	7915	8070	9100	9100	9350	9435	9185	8520
EZ2 L	9445	9860	10135	10315	10565	10730	10480	9000
EZ3 L	10405	10705	12775	12775	13025	13110	12860	12060

Reisetermine
A 1.5.
B 8.5.
C 15.5., 22.5.
D 29.5., 5.6., 12.6., 19.6., 26.6.
E 3.7., 10.7., 17.7., 24.7.
F 31.7., 7.8., 14.8., 21.8., 28.8.
G 4.9., 11.9., 18.9., 25.9.
H 2.10.



Mit Sicherheit eine schöne Reise

Leistungen	Premium-Schutz	Reise-Rücktritt + Urlaubsgarantie
Reise-Rücktrittsversicherung	✓	✓
Urlaubsgarantie	✓	✓
Reise-Krankenversicherung	✓	
Autoreiseschutzbrief-Versicherung	✓	
Notfall-Versicherung	✓	
Reisegepäck-Versicherung	✓	

Reisepreis bis EUR	Premium-Schutz Ohne Selbstbehalt bis 45 Tage			Premium-Schutz Mit Selbstbehalt bis 45 Tage		Reise-Rücktritt + Urlaubsgarantie Ohne Selbstbehalt		Reise-Rücktritt + Urlaubsgarantie Mit Selbstbehalt	
	Einzelpers. in EUR	Code	Einzelpers. in EUR	Code	Einzelpers. in EUR	Code	Einzelpers. in EUR	Code	
150,-	15,-	RS01	8,-	RS1	10,-	RV01	6,-	RV1	
250,-	22,-	RS02	14,-	RS2	16,-	RV02	11,-	RV2	
500,-	33,-	RS03	19,-	RS3	27,-	RV03	17,-	RV3	
750,-	40,-	RS04	29,-	RS4	38,-	RV04	24,-	RV4	
1.000,-	50,-	RS05	34,-	RS5	44,-	RV05	29,-	RV5	
1.500,-	71,-	RS06	45,-	RS6	61,-	RV06	39,-	RV6	
2.000,-	85,-	RS07	59,-	RS7	71,-	RV07	49,-	RV7	
ab 2.001,-	143,-	RS08	101,-	RS8	129,-	RV08	89,-	RV8	

Familientarif ohne Selbstbehalt: Premiumschutz (RS100-RS800) und Reise-Rücktritt + Urlaubsgarantie (RV100-RV800) buchbar.
Paar-Tarif ohne Selbstbehalt: Premiumschutz (RS10-RS80) und Reise-Rücktritt + Urlaubsgarantie (RV10-RV80) buchbar.
Corona-Reiseschutz: Buchbar für Einzelpersonen (ZSC01-ZSC08) und Familien (ZSCF01-ZSCF08).



Reisehotline: 06172 109-777 • www.ameropa.de/hansemerkur

AN 250 07/23

Prämien mit Selbstbehalt: Reiserücktritt und Urlaubsgarantie: 20 % des erstattungsfähigen Schadens, min. 25,- EUR je versicherte Person bei ambulanten behandelten Erkrankungen. Reise-Krankenversicherung, Notfall- und Reisegepäck-Versicherung: 100,- je Versicherungsfall. **Prämien ohne Selbstbehalt:** kein Selbstbehalt! **Abschlussfrist:** Bitte schließen Sie Ihre Reiseversicherung spätestens 30 Tage vor Reisebeginn ab.
Hinweis: Die Prämien gelten zum Zeitpunkt des Katalogdruckes und können sich zum Zeitpunkt der Reisebuchung geändert haben. **Familiendefinition:** Als Familie gelten maximal 2 Erwachsene und mindestens 1 mitreisendes Kind (maximal 7 Kinder) bis zum 21. Geburtstag. Es ist kein Verwandtschaftsverhältnis oder gemeinsamer Wohnsitz erforderlich.
Paardefinition: Als Paar gelten zwei Erwachsene. **Corona-Reiseschutz unter Code CS1 bis CS14 buchbar!**

Diese Informationen geben den Versicherungsumfang nur beispielhaft wieder. Die kompletten Bedingungen erhalten Sie im Reisebüro oder bei AMEROPA. Sie können die Bedingungen auch im Internet unter www.hmr.de/service/downloadcenter abrufen. Maßgebend für den Versicherungsschutz sind die Versicherungsbedingungen VB-RKS 2020 (SFE14-D) der HanseMerkur Reiseversicherung AG.
Außergerichtliche Schlichtungs- und Beschwerdeverfahren: Schlichtungsversuche und Beschwerden können – wenn eine Einigung mit der HanseMerkur nicht erzielt werden kann – an folgende Schlichtungs- und Beschwerdestellen gerichtet werden: Zuständig für alle Versicherungsweige: Versicherungsombudsmann e.V., Postfach 08 06 32, 10006 Berlin, www.versicherungsombudsmann.de

Buchung per Computer-Reservierungssystem (Amadeus/TOMA, Sabre/Merlin, Bewotec/myJack, Schmetterling/NEO, CosmoNaut/TBM usw.)

Beispiel: Elbe-Radweg, 9-tägige individuelle Radreise von Dresden nach Magdeburg, 13.-21.4.2024, 2 Personen
 8 Nächte/Frühstück im DZ1, Gepäcktransfer von Unterkunft zu Unterkunft, 7-Tage Servicetelefon, Karten-/Informationsmaterial und GPS-Daten, weitere Leistungen lt. Programm.
 Buchung inklusive der zubuchbaren Leistung "E-Bike Dresden-Magdeburg" (siehe 2. Leistungszeile) und der An- und Abreise mit der Deutschen Bahn als sogenannte Gabelfahrt (Hinfahrt Frankfurt-Dresden siehe 3. Leistungszeile, Rückfahrt Magdeburg-Frankfurt siehe 4. Leistungszeile) sowie einer Reiseversicherung (Premium-Schutz ohne Selbstbehalt, siehe 5. Leistungszeile).

Aktion	Veranstalter	Reiseart	Pers.	Agentur-Nr.	Vorgangs-Nr.	Berater					
BA	AME		2								
Meldung											
MFZ											
Mark.	Pos.	Anf.-Code	Leistungs-Code	Unterbr.	Vpfl. Bel.	Anz.	Von	Bis	Teilnehm.-Zuordn.*	Status	Preis
	01	H	276641	DZ1F		1	130424	210424	1-2		1.578,00 €
	02	ZUB	2766LA	X02X		2	130424	210424	1-2		558,00 €
	03	BA	105				130424	130424	1-2		tagesaktueller Preis
	04	BA	105				210424	210424	1-2		tagesaktueller Preis
	05	V	RS80			1	130424	210424	1		143,00 €

* Zuordnung: Teilnehmer der gebuchten Leistung immer zuordnen. Wichtig z. B. bei der Reiseversicherung, da Paketangebot für alle Reisenden.

Weiterführende Informationen rund um die Beratung und Buchung von **Rad- und Wanderreisen** inkl. FAQs finden Sie im Ameropa-Infonet unter www.ameropa.de/radwan-buchung

Sollten Fragen zur Buchbarkeit oder zur Reise selbst auftreten, hilft Ihnen unser Serviceteam Erlebnisreisen gerne weiter:

E-Mail: erlebnis@ameropa.de
 Telefon: 06172 109 222
 Servicezeiten: Mo-Fr 9-18 Uhr
 Sa 9-14 Uhr

Gut zu wissen

Mieträder (relevant für Radreisen):
 Bei all unseren Radreisen können Sie wahlweise ein Mietrad oder E-Bike dazu buchen, welches die Kunden am Startpunkt der Reise erwartet. Wir arbeiten mit örtlichen Partnern zusammen. Daher können Fabrikate und das Radzubehör variieren. Konkrete Informationen zur Ausstattung (Marke, Anzahl Gänge, Rücktritt oder Freilauf, Unterstützungsleistung des E-Bikes) finden Sie immer in der Angebotsbeschreibung der jeweiligen Reise. Auf Wunsch leiten wir die Körpergröße der Kunden zur Bestimmung der Rahmengröße bei Buchung an den Partner weiter. Sie können uns diese Information bei Ihrer CRS-Buchung in der Bemerkungszeile der TOMA-Maske übermitteln.

Zubuchbare Bahnfahrt (relevant für Rad- und Wanderreisen):
 Die Hin- und Rückfahrt kann mittels der dynamischen Bahnpreise bei jeder Rad- und Wanderreise zugebucht werden, sofern der Start- und Zielort mit der Deutschen Bahn erreichbar ist. Wenn Start und Ziel der Rad- oder Wanderreise gleich sind, kann die Hin- und Rückfahrt analog der Vorgehensweise einer Städtereisen-Bahnbuchung mit Aktion BA in einer Leistungszeile zugebucht werden. Immer dann, wenn eine Rad- oder Wanderreise an einem anderen Ort endet als sie begonnen hat, wird die Bahnfahrt als sogenannte Gabelfahrt mit der Hinfahrt zum Startort in einer ersten Bahn-Leistungszeile und der Rückfahrt vom Zielort in einer zweiten Bahn-Leistungszeile mittels Aktion BA gebucht (siehe 3. und 4. Leistungszeile im Buchungsbeispiel). Weiterführende Informationen zu den beiden Varianten der zubuchbaren Bahnfahrt finden Sie auf Katalogseite 87 und im Ameropa-Infonet unter www.ameropa.de/bahn-buchung.

Reisebüro-Hinweis

Zubuchung der Bahnfahrt ab Deutschland

Zu allen Rad- und Wanderreisen kann die An- und Abreise mit der Deutschen Bahn hinzugebucht werden, sofern der Start- und Zielort der Rad-/Wanderreise mit der Deutschen Bahn erreichbar ist. Die Art und Weise, wie die Bahnfahrt zugebucht werden kann, variiert jedoch:

Standort-Reisen oder Rundreisen mit gleichem Start- und Zielort

Hier kann die Hin- und Rückfahrt zum/vom Ausgangsort der Rad-/Wanderreise mittels der bekannten dynamischen Bahnpreise wie folgt in einer weiteren Leistungszeile zugebucht werden: Anf. BA, im Feld Leistungs-Code IBNR des Abfahrtsbahnhofs und der Tag der Hin- und Rückreise als Reisedatum.

Mit Aktion BA öffnet sich ein Teilmasken-Dialog zur Auswahl der Hin- und Rückfahrt.



Rundreisen mit unterschiedlichem Start- und Zielort

Immer dann, wenn eine Rad- oder Wanderreise an einem anderen Ort endet als sie begonnen hat, kann die Bahnfahrt als sog. Gabelfahrt mittels dynamischer Bahnpreise hinzugebucht werden.

Dabei wird eine Hinfahrt vom gewünschten Abfahrtsbahnhof der Kunden zum Startort der Rundreise in einer ersten Bahn-Leistungszeile (Anf. BA, im Feld Leistungs-Code IBNR des Abfahrtsbahnhofs und Anreisedatum (bei „Von“ und „Bis“)) und eine Rückfahrt vom Zielort der Rundreise bis zum gewünschten Ankunftsbahnhof der Kunden in einer zweiten Bahn-Leistungszeile (Anf. BA, im Feld Leistungs-Code IBNR des Ankunftsbahnhofs und Rückreisedatum (bei „Von“ und „Bis“)) eingegeben.

Im Folgenden wird mit Aktion BA zuerst die Hinfahrt in einem Teilmasken-Dialog und nach erneuter BA die Rückfahrt in einem zweiten Teilmasken-Dialog ausgewählt.



Weiterführende Informationen zur Bahnfahrt und eine Anleitung zur Buchung der Bahnfahrt als zubuchbare Leistung (Variante 1) sowie als Gabelfahrt (Variante 2) finden Sie im Ameropa-Infonet unter www.ameropa.de/bahn-buchung.

Allgemeine Reiseinformationen der Ameropa-Reisen GmbH (Stand November 2023)

An- und Abreise

Sofern in der Objektbeschreibung nicht anders angegeben, können Sie täglich an- und abreisen. Die Anreise in Hotels sollte zwischen 15 und 18 Uhr erfolgen, da die Zimmer generell erst nach 14 bis 15 Uhr bezugsfertig sind. Erreichen Sie am vorgesehenen Anankunftstag Ihr Reiseziel nicht oder erst nach 18 Uhr, dann informieren Sie bitte unbedingt die Hotelleitung – die Telefonnummer finden Sie bei Ihren Reiseunterlagen. Es ist international üblich, das Zimmer am Abreisetag bis spätestens 11 Uhr freigegeben werden, in Deutschland meistens bis 10 Uhr. Die meisten Hotels bieten die Möglichkeit, bis zur endgültigen Abreise das Gepäck kostenlos, aber ohne Gewähr im Hotel zu deponieren.

Bei Ferienanlagen, -wohnungen und -häusern ist die Anreise, sofern nicht anders angegeben, zwischen 16 und 18 Uhr möglich. Die Abreise muss normalerweise bis 10 Uhr erfolgen. Abweichende Zeiten nur nach vorheriger Absprache. Nähere Informationen erhalten Sie mit den Reiseunterlagen.

Eingeschränkte Mobilität

Unsere Reisen sind nicht für Personen mit eingeschränkter Mobilität geeignet, sofern dies nicht ausdrücklich in der jeweiligen Reiseausschreibung genannt ist.

Sparangebote

Sparangebote, wie zum Beispiel 3=2 (3 Übernachtungen zum Preis von 2 Übernachtungen), finden Sie in vielen Orten. Die Angebote sind teilweise nur zu bestimmten Zeiten oder Anreisetagen gültig. Grundsätzlich gelten die Angebote nur bei Aufenthalt innerhalb des genannten Zeitraums. Sofern nicht anders angegeben, sind Sparangebote nicht kumulierbar. Bei saison- und/oder wochentagüberschneidenden Angeboten wird die Ermäßigung auf Basis der günstigeren Saisonzeit gewährt. In einigen Fällen (siehe Angebot) muss die Kurtaxe, das Frühstück oder die Halbpension des Gratstages vor Ort gezahlt werden.

Besonderheiten zu bestimmten Terminen

Zu bestimmten Terminen (zum Beispiel zu Feiertagen, Messen, Großveranstaltungen) kann es zu Preiserhöhungen, Einschränkungen bei Sparangeboten und/oder einer höheren Mindestaufenthaltsdauer kommen. Auch wenn wir aufgrund starker Nachfrage Kontingente nachkaufen, kann es zu abweichenden Preisen kommen. Den genauen Reisepreis und weitere Informationen erhalten Sie in Ihrer Buchungsstelle.

Kinderpreise, -ermäßigungen

Wenn Sie mit Ihren Kindern reisen, bieten wir Ihnen eine Reihe von Vergünstigungen. Sie beziehen sich auf das Alter der Kinder bei Reisebeginn und die Unterbringung in einem Zusatzbett. Wünschen Sie ein Kinder- oder Babybett, so sind, unabhängig von der gewährten Ermäßigung, dafür anfallende Kosten vor Ort zu zahlen. Bitte geben Sie bei der Buchung das Alter Ihrer Kinder am Reisetag an. Die Ermäßigungen für den Aufenthalt finden Sie beim Hotel in der Preistabelle; sie gelten für ein Zustellbett, wenn ein Kind das Doppelzimmer mit zwei Erwachsenen teilt. Wenn Kinder auf Basis Übernachtung/Frühstück oder Halbpension kostenfrei reisen oder wenn sie Ermäßigungen erhalten, hat der Hoteller das Recht, ihnen spezielle Kinderportionen oder -menüs zu reichen. In einigen Fällen muss vor Ort die Kurtaxe gezahlt werden, auch wenn die Unterkunft und Verpflegung für die 3. und 4. Person frei sind.

Für Kinder gilt in Frankreich

Kinder unter 6 Jahren sind in Etagenbetten nicht erlaubt. In Baby-/Kinderclubs benötigen Kinder unter 6 Jahren einen Impfpass mit einem Nachweis über Tuberkuloseimpfung.

Kaution

Viele Hotels verlangen bei der Ankunft eine Kaution in Form eines Kreditkartenabzuges oder in bar für Leistungen, die im Reisepreis nicht enthalten sind, wie z. B. für die Minibar oder die Telefongebühren. Für Ferienwohnungen und -häuser müssen Sie bei Ankunft eine Kaution hinterlegen. Wie hoch die vor Ort zu hinterlegende Kaution ist, entnehmen Sie bitte der Ausschreibung. Diese wird bei der Abreise, nach durchgeführter Kontrolle, unter Abzug eventueller Kosten im Schadensfall erstattet. Ist eine umfassende Kontrolle durch den Vermieter bei Ihrer Abreise nicht möglich, kann er Ihnen die Kaution als Verrechnungsscheck oder in bar per Post nachschicken. Wenn Sie die Endreinigung selbst durchführen, kann es vorkommen, dass Sie trotz erfolgter Reinigung einen bestimmten Betrag zahlen müssen, weil der Vermieter der Auffassung ist, die Reinigung sei nicht gründlich erfolgt. In solchen Fällen lehnen wir jede Verantwortung ab, was diese Wahrnehmung bezüglich Sauberkeit betrifft. Die Kaution kann auch abweichend von der Katalogausschreibung kurzfristig vom Vermieter erhöht oder eingeführt werden.

Informationen zur Unterkunft

Hotels und Ferienwohnungen

Grundsätzlich sind alle in diesem Katalog dargestellten Hotels und Ferienwohnungen gemäß den örtlichen Bestimmungen für Beherbergungsbetriebe zugelassen. Um Ihnen die Orientierung zu erleichtern, bewerten wir die Hotels und Ferienwohnungen nach unseren eigenen Maßstäben:

- AAAAA Luxushotels und Ferienwohnungen mit exklusiver Ausstattung für hohe Ansprüche; Hotels und Ferienwohnungen der gehobenen Mittelklasse
- AAAA Mittelklasse-Hotels und -Ferienwohnungen
- AAA Einfache, zweckmäßig eingerichtete Mittelklasse-Hotels und -Ferienwohnungen
- AA Sehr einfach ausgestattete Häuser Superior, kennzeichnen Häuser, die über dem Durchschnitt der jeweiligen Einstufung liegen.
- A
- +

Wenn nicht anders dargestellt, handelt es sich bei den Zimmern um Standardzimmer und bei den Zimmerbildern um Wohnbeispiele. Bitte beachten Sie auch, dass die offiziellen Klassifizierungsrichtlinien von Land zu Land unterschiedlich sind und in etlichen Ländern, u. a. auch in Deutschland, keine Mindestgröße für die Zimmer vorgeben. So können im Vergleich zu deutschen Hotels die Zimmer häufig kleiner sein. Aufgrund der dichten Bebauung und des Alters der Gebäude gilt dies insbesondere in Großstädten wie z. B. Paris und Amsterdam. Zudem kann die Zimmerausstattung abweichen. Unter anderem können zum Beispiel die Betten weicher sowie schmaler und kürzer sein.

Aber auch in Deutschland ist es nicht unüblich, dass Sie Doppelzimmer mit einem französischen Bett mit einer Breite von 140-160 cm vorfinden oder die Zimmer mit zwei getrennten Betten ausgestattet sind. In Hotels der unteren und mittleren Kategorie gibt es

oft keine Kleiderschränke, sondern lediglich offene Regale und Garderoben.

In einigen Ländern wie zum Beispiel Frankreich, Italien und Tschechien hat das Frühstück nicht einen so hohen Stellenwert. Es ist deshalb einfacher, als es das sonst bei uns übliche Kontinentalfrühstück vorsieht und auch die Frühstücksbuffets sind nicht mit denen im deutschsprachigen Raum vergleichbar.

Haustiere

Sie dürfen nur mit vorheriger Erlaubnis der Leistungsträger (Vermieter u. s. w.) mitgebracht werden. Haustiere müssen auf jeden Fall mit einem Hinweis auf Größe und Art (Listenhunde sind generell nicht erlaubt) bei der Buchung angemeldet werden. Die Kosten, die nicht das Futter etc. einhalten, sind vor Ort zu zahlen. Tiere dürfen nicht zur Belästigung anderer Gäste führen. Es kann auch sein, dass sie nicht in alle Bereiche der Anlage, des Hotels etc. (z. B. Restaurant) mitgenommen werden dürfen.

Zusatzbett (zusätzliche Unterbringung)

Hierbei kann es sich um eine Couch, eine Liege, einen Schlafessel etc. handeln, die zusätzlich in der gebuchten Wohnung, dem Zimmer usw. aufgestellt werden. Diese können schmaler und kürzer sein als ein übliches Bett. Es muss mit Einschränkungen betreffend der zur Verfügung stehenden Schrank- und Wohnfläche gerechnet werden.

Weitere Hinweise

Datumsangaben

Der 1. Reisetag ist stets der Anreisetag, an dem die Anreise angetreten wird. Sind bei Rundreisen Datumsangaben in der Form „2. Reisetag“ oder ähnlich angegeben, so ist damit der Tag bezeichnet, der auf den Tag, an dem die Anreise erfolgte oder begonnen wurde, folgt. Beispiel: Erfolgt die Anreise am 1. August, ist mit „2. Reisetag“ der 2. August bezeichnet.

Freizeiteinrichtungen

Die Ausschreibung von Ausstattungsmerkmalen wie Hallenbad, Sauna, Dachterrasse o. ä. weist lediglich auf das Vorhandensein dieser Merkmale hin. Die Inbetriebnahme der hotel- bzw. anlageeigenen Einrichtungen liegt ausschließlich im Ermessen der Direktion, auf die wir keinen Einfluss haben. Sauna, Schwimmbäder, Fitnessräume u. ä. stehen generell nicht rund um die Uhr zur Verfügung.

Nebensaison

In der Nebensaison können in Ihrem Zielgebiet und/oder Ihrer Ferienanlage bzw. Hotel vereinzelt Geschäfte, Liftanlagen, Sporteinrichtungen und Gaststätten geschlossen sein. Ebenso ist es möglich, dass bestimmte Aktivitäten und Abendveranstaltungen nur bei ausreichender Teilnehmerzahl stattfinden. Diese Entscheidungen unterliegen oft Privatpersonen, auf die wir keinen Einfluss haben.

Kleintiere und Insekten

... gibt es überall – sie machen leider keinen großen Bogen um Ihr Quartier, genauso wenig wie freilaufende Katzen oder Hunde.

Beeinträchtigungen

Gelegentlich können Baustellen von heute auf morgen entstehen oder Bautätigkeiten können nach einer langen Pause plötzlich wieder beginnen. Dies gilt sowohl für den kommunalen als auch für den privaten Bauherrn. Eine Einflussnahme hierauf ist uns leider nicht möglich. Selbstverständlich informieren wir Sie aber über Bautätigkeiten, sofern wir Kenntnis

von diesen erhalten. Auch kann die Müllabfuhr in den frühen Morgenstunden erfolgen.

Durch örtliche Gegebenheiten und bei anhaltenden Trockenperioden kann es vor allem in der Mittelmeer-Anrainerländern zu Wasserdruckabfall oder zur Unterbrechung der Wasserversorgung kommen. Ab und zu finden Sie auch leicht salziges oder verfärbtes Wasser vor. Daher empfehlen wir generell sparsam mit dem Wasser umzugehen und bei Ausfall das Haushaltswasser aus einer kommunalen Einrichtung o. ä. zu holen.

Swimmingpool

Die angebotenen Swimmingpools im Freien sind meist von etwa Mitte Juni bis Mitte September geöffnet. In einigen Anlagen ist in der Mittagszeit die Benutzung des Schwimmbades nicht oder nur eingeschränkt möglich. In Italien ist teilweise auch die Benutzung einer Badekappe vorgeschrieben. Bitte beachten Sie auch, dass nur eine begrenzte Anzahl an Liegestühlen zur Verfügung stehen kann.

Ortsbeschreibungen und Entfernungangaben

Diese Informationen dienen der groben Orientierung. Bei den Entfernungangaben handelt es sich um ungefähre Werte.

Kurtaxe, City Tax

In manchen Urlaubsorten/Städten fällt eine Kurtaxe/City Tax o. ä. an, die ggfs. in der Unterkunft direkt zu entrichten ist. Bei einigen Urlaubsorten/Städten ist diese bereits im Reisepreis enthalten. Näheres siehe bei der jeweiligen Unterkunftsbeschreibung. Aufgrund von Änderungen der lokalen Vorschriften kann die Höhe der oben genannten Abgabe variieren.

Zusatzleistungen

Zusatzleistungen sind nur mit einem Hotelaufenthalt im jeweiligen Zielort buchbar bzw. an das Hotel gekoppelt. Musicalveranstalter behalten sich Teil-/Ganzhausverkäufe vor. Für alle Zusatzleistungen gilt seitens der Leistungsträger „Änderungen vorbehalten“. Soweit nicht anders angegeben, werden Zusatzleistungen wie Stadtführungen etc. als Teil einer Gruppe erbracht.

Sprache und Mentalität

Aufgrund der Mentalitäten und Lebensgewohnheiten in anderen Ländern können nicht immer Vergleiche mit unseren Verhältnissen angestellt werden. Es wird auch nicht überall deutsch gesprochen. So kann z. B. die angebotene Animation in der Landessprache und eventuell in einer weiteren Fremdsprache erfolgen. Dies trifft auch auf die Speisekarten sowie das Personal zu. Sofern die Nutzung anderer touristischer Leistungen von einer wirksamen mündlichen Kommunikation abhängt, informieren wir Sie über die Sprache, in der diese Leistungen erbracht werden.

Gesundheitshinweis im Auftrag der Bundesregierung

Der Reisende sollte sich über Infektions- und Impfschutz sowie andere Prophylaxemaßnahmen rechtzeitig informieren; ggf. sollte ärztlicher Rat zu Thrombose- und anderen Gesundheitsrisiken eingeholt werden. Auf allgemeine Informationen, insbesondere bei den Gesundheitsämtern, reisemedizinischen erfahrenen Ärzten, Tropenmedizinerinnen, reisemedizinischen Informationsdiensten oder der Bundeszentrale für gesundheitliche Aufklärung wird verwiesen.

(Stand November 2023)

Die nachfolgenden Bestimmungen werden, soweit wirksam vereinbart, Inhalt des zwischen dem Kunden und Ameropa-Reisen GmbH, nachfolgend „Ameropa-Reisen“ abgekürzt, zu Stande kommenden Pauschalreisevertrages. Sie ergänzen die gesetzlichen Vorschriften der §§ 651a - y BGB (Bürgerliches Gesetzbuch) und der Artikel 250 und 252 des EGBGB und füllen diese aus. Bitte lesen Sie daher diese Reisebedingungen vor Ihrer Buchung sorgfältig durch.

Für Einzelreiseleistungen (insbesondere Nur-Hotel-Buchungen) sowie für Tagesreise- und Ticketleistungen gelten die vorliegenden Reisebedingungen für Pauschalreisen ausdrücklich nicht. Insofern gelten ausschließlich die „Vertragsbedingungen für Einzelreiseleistungen sowie für Tages- und Ticketleistungen der Ameropa-Reisen GmbH“.

1. Abschluss des Pauschalreisevertrages/Verpflichtung des Kunden/Hinweis auf Nichtbestehen eines Widerrufsrechts

1.1 Mit der Buchung (Reiseanmeldung) bieten Sie Ameropa-Reisen den Abschluss des Pauschalreisevertrages für private Zwecke verbindlich an. Ein gewerblicher Weiterverkauf der Reise oder ihrer Bestandteile (z. B. Eintrittskarten etc.) ist nicht zulässig. Grundlage dieses Angebots und Ihrer Buchung sind die Beschreibung des Angebots und die ergänzenden Informationen in der Buchungsgrundlage, soweit diese Ihnen bei der Buchung vorliegen.

1.2 Reisevermittler (z. B. Reisebüros) und Leistungsträger (z. B. Hotels, Beförderungsunternehmen) sind von Ameropa-Reisen nicht bevollmächtigt, Vereinbarungen zu treffen, Auskünfte zu geben oder Zusicherungen zu machen, die den vereinbarten Inhalt des Pauschalreisevertrages abändern, über die Reiseausbeschreibung bzw. die von Ameropa-Reisen vertraglich zugesagten Leistungen hinausgehen oder im Widerspruch dazu stehen.

1.3 Angaben in Hotelführern und ähnlichen Verzeichnissen, die nicht von Ameropa-Reisen herausgegeben werden, sind für Ameropa-Reisen und die Leistungspflicht von Ameropa-Reisen nicht verbindlich, soweit sie nicht durch ausdrückliche Vereinbarung mit dem Kunden zum Inhalt der Leistungspflicht von Ameropa-Reisen gemacht wurden.

1.4 Für alle Buchungswege gilt:

a) Grundlage der Buchung des Kunden sind die Reiseausbeschreibung und die ergänzenden Informationen des Reiseveranstalters für die jeweilige Reise, soweit diese dem Kunden bei der Buchung vorliegen.

b) Der Kunde hat für alle vertraglichen Verpflichtungen von Mitreisenden, für die er die Buchung vornimmt, wie für seine eigenen einzustehen, soweit er eine entsprechende Verpflichtung durch ausdrückliche und gesonderte Erklärung übernommen hat.

c) Weicht der Inhalt der Reisebestätigung von Ameropa-Reisen vom Inhalt der Buchung ab, so liegt ein neues Angebot von Ameropa-Reisen vor, an das Ameropa-Reisen für die Dauer von zehn Tagen gebunden ist. Der Vertrag kommt auf der Grundlage dieses neuen Angebots zustande, soweit Ameropa-Reisen bezüglich des neuen Angebots auf die Änderung hingewiesen und seine vorvertraglichen Informationspflichten erfüllt hat und der Kunde innerhalb der Bindungsfrist Ameropa-Reisen die Annahme durch ausdrückliche Erklärung oder Anzahlung erklärt.

d) Die von Ameropa-Reisen gegebenen vorvertraglichen Informationen über wesentliche Eigenschaften der Reiseleistungen, den Reisepreis und alle zusätzlichen Kosten, die Zahlungsmodalitäten, die Mindestteilnehmerzahl und die Stornopauschalen (gem. Artikel 250 § 3 Nummer 1, 3 bis 5 und 7 EGBGB) werden nur dann nicht Bestandteil des Pauschalreisevertrages, sofern dies zwischen den Parteien ausdrücklich vereinbart ist.

1.5 Für die Buchung, die mündlich, telefonisch, schriftlich, per E-Mail, SMS oder per Telefax erfolgt, gilt:

a) Mit der Buchung (Reiseanmeldung) bietet der Kunde Ameropa-Reisen den Abschluss des Pauschalreisevertrages verbindlich an. An die Buchung ist der Kunde 7 Werktage gebunden.

b) Der Vertrag kommt mit dem Zugang der Reisebestätigung (Annahmeerklärung) durch Ameropa-Reisen zustande. Bei oder unverzüglich nach Vertragsschluss wird Ameropa-Reisen dem Kunden eine den gesetzlichen Vorgaben entsprechende Reisebestätigung auf einem dauerhaften Datenträger übermitteln (welcher es dem Kunden ermöglicht, die Erklärung unverändert so aufzubewahren oder zu speichern, dass sie ihm in einem angemessenen Zeitraum zugänglich ist, z. B. auf Papier oder per Email), sofern der Reisende nicht Anspruch auf eine Reisebestätigung in Papierform nach Art. 250 § 6 Abs. (1) Satz 2 EGBGB hat, weil der Vertragsschluss in gleichzeitiger körperlicher Anwesenheit beider Parteien oder außerhalb von Geschäftsräumen erfolgte.

1.6 Bei Buchungen im elektronischen Geschäftsverkehr (z. B. Internet, Telemedien) gilt für den Vertragsabschluss:

a) Dem Kunden wird der Ablauf der elektronischen Buchung in der entsprechenden Anwendung von Ameropa-Reisen erläutert.

b) Dem Kunden steht zur Korrektur seiner Eingaben, zur Löschung oder zum Zurücksetzen des gesamten elektronischen Buchungsförmulars eine entsprechende Korrekturmöglichkeit zur Verfügung, deren Nutzung erläutert wird.

c) Die zur Durchführung der Onlinebuchung angebotenen Vertragsprachen sind angegeben. Rechtlich maßgeblich ist ausschließlich die deutsche Sprache.

d) Soweit der Vertragstext von Ameropa-Reisen im elektronischen Buchungssystem gespeichert wird, wird der Kunde darüber und über die Möglichkeit zum späteren Abruf des Vertragstextes unterrichtet.

e) Mit Betätigung des Buttons (der Schaltfläche) „zahlungspflichtig buchen“ bieten der Kunde Ameropa-Reisen den Abschluss des Pauschalreisevertrages verbindlich an. An dieses Vertragsangebot ist der Kunde 7 Tage ab Absendung der elektronischen Erklärung gebunden.

f) Dem Kunden wird der Eingang seiner Buchung (Reiseanmeldung) unverzüglich auf elektronischem Weg bestätigt (Eingangsbestätigung).

g) Die Übermittlung der Buchung (Reiseanmeldung) durch Betätigung des Buttons „zahlungspflichtig buchen“ begründet keinen Anspruch des Kunden auf das Zustandekommen eines Pauschalreisevertrages entsprechend seiner Buchung. Ameropa-Reisen ist vielmehr frei in der Entscheidung, das Vertragsangebot des Kunden anzunehmen oder nicht.

h) Der Vertrag kommt durch den Zugang der Reisebestätigung von Ameropa-Reisen beim Kunden zu Stande, der auf einem dauerhaften Datenträger erfolgt.

i) Erfolgt die Reisebestätigung sofort nach Vornahme der Buchung des Kunden durch Betätigung des Buttons „zahlungspflichtig buchen“ durch entsprechende unmittelbare Darstellung der Reisebestätigung am Bildschirm (Buchung in Echtzeit), so kommt der Pauschalreisevertrag mit Zugang und Darstellung dieser Reisebestätigung beim Kunden am Bildschirm zu Stande, ohne dass ein Zwischenmitteilung über den Eingang seiner Buchung nach f) bedarf, soweit dem Kunden die Möglichkeit zur Speicherung auf einem dauerhaften Datenträger und zum Ausdruck der Reisebestätigung angeboten wird. Die Verbindlichkeit des Pauschalreisevertrages ist jedoch nicht davon abhängig, dass der Kunde diese Möglichkeiten zur Speicherung oder zum Ausdruck tatsächlich nutzt.

Ameropa-Reisen wird dem Kunden zusätzlich eine Ausfertigung der Reisebestätigung in Textform übermitteln.

1.7 Gruppenbuchungen ab 8 Personen können nur nach Rücksprache mit Ameropa-Reisen getätigt werden.

1.8 Ameropa-Reisen weist darauf hin, dass nach den gesetzlichen Vorschriften (§§ 312 Abs. 7 BGB) bei Pauschalreiseverträgen nach § 651a und § 651c BGB, die im Fernabsatz abgeschlossen wurden (Briefe, Kataloge, Telefonanrufe, Telekopien, E-Mails, über Mobilfunk versendete Kurznachrichten (SMS) sowie Rundfunk, Telemedien und Onlinedienste), kein Widerrufsrecht besteht, sondern lediglich die gesetzlichen Rücktritts- und Kündigungsrechte, insbesondere das Rücktrittsrecht gemäß § 651h BGB (siehe hierzu auch Ziff. 5). Ein Widerrufsrecht besteht jedoch, wenn der Vertrag über Reiseleistungen nach § 651a BGB außerhalb von Geschäftsräumen geschlossen worden ist, es sei denn, die mündlichen Verhandlungen, auf denen der Vertragsschluss beruht, sind auf vorhergehende Bestellung des Verbrauchers geführt worden; im letztgenannten besteht kein Widerrufsrecht.

2. Bezahlung

2.1 Ameropa-Reisen und Reisevermittler dürfen Zahlungen auf den Reisepreis vor Beendigung der Reise nur fordern oder annehmen, wenn ein wirksamer Absicherungsvertrag besteht und dem Kunden der Sicherungsschein mit Namen und Kontaktdaten des Absicherers in klarer, verständlicher und hervorgehobener Weise übergeben wurde. Der Zahlungsempfänger, an den Sie die Zahlungen zu leisten haben, wird Ihnen mit der Reisebestätigung mitgeteilt. Nach Vertragsabschluss wird gegen Aushändigung des Sicherungsscheines eine Anzahlung in Höhe von 20 % des Reisepreises zur Zahlung fällig. Erfolgt die Buchung weniger als 28 Tage vor dem Reisebeginn, ist der gesamte Reisepreis nach Vertragsabschluss sofort fällig (ohne Aufteilung in Anzahlung/Restzahlung).

2.2 Die für die Bezahlung des Reisepreises zur Verfügung stehenden Zahlungsmöglichkeiten werden Ihnen in Abhängigkeit des von Ihnen gewählten Produktes und Vertriebsweges vor Abgabe Ihres Buchungsauftrages mitgeteilt, wobei Ihnen immer mindestens eine gängige Zahlungsmöglichkeit ohne Zusatzkosten zur Verfügung steht. Für die im Einzelfall angebotenen Zahlungsmöglichkeiten gelten die nachfolgenden Maßgaben:

a) Sofern Ihnen Barzahlung im Reisebüro angeboten wird, ist die Restzahlung bei Abholung der Reiseunterlagen (ca. 8 Tage vor Reisebeginn) fällig, sofern der Sicherungsschein übergeben ist und die Reise nicht mehr aus dem in Ziffer 8 genannten Grund abgesagt werden kann. Die Reiseunterlagen werden ausgehändigt, wenn der Kunde die Anzahlung und Restzahlung bezahlt hat.

b) Bitte beachten Sie, dass für alle nachfolgenden Zahlungsarten der Zahlungsvorgang für die Restzahlung ca. 28 Tage vor Reisebeginn eingeleitet wird, sofern der Sicherungsschein übergeben ist, der Kunde die Anzahlung und Restzahlung bezahlt hat und die Reise nicht mehr aus dem in Ziffer 8 genannten Grund abgesagt werden kann. Die Reiseunterlagen stehen dann ca. 8 Tage vor Reisebeginn zur Verfügung. Eine Barzahlung bei Onlinebuchung ist nicht möglich.

c) Sofern Ihnen die Bezahlung mittels SEPA Lastschriftmandate angeboten wird, wird für diese SEPA Lastschriftmandate eine verkürzte Prenotifikationsfrist von 2 Tagen vereinbart. Über den Lastschriftzeitpunkt werden Sie mit der Reisebestätigung informiert.

d) Sofern Ihnen die Bezahlung mit MasterCard oder VISA angeboten wird, muss die Kreditkarte bei Bezahlung im Reisebüro bei Buchung vorgelegt und der Kreditkartentyp unterschrieben werden.

2.3 Im Falle der Zahlung durch eine Belastung der Kreditkarte oder mittels SEPA-Lastschrift (sofern diese Zahlungsart angeboten und vereinbart war) gilt der Zahlungsbetrag so lange als vorläufig bewirkt, bis feststeht, dass er nicht ganz oder teilweise rückbelastet wird. Kommt es zu einer Rückbelastung aus Gründen, die der Kunde zu vertreten hat und gerät der Kunde in Zahlungsverzug, so kann Ameropa-Reisen dem Kunden einen tatsächlich entstandenen Verzugschaden in Rechnung stellen. Leistet der Kunde die Anzahlung und/oder die Restzahlung nicht entsprechend den vereinbarten Zahlungsfälligkeiten, obwohl Ameropa-Reisen zur ordnungsgemäßen

Erbringung der vertraglichen Leistungen bereit und in der Lage ist, ihre gesetzlichen Informationspflichten erfüllt hat und kein gesetzliches oder vertragliches Aufrechnungs- oder Zurückbehaltungsrecht des Kunden besteht, und hat der Kunde den Zahlungsverzug zu vertreten, so ist Ameropa-Reisen berechtigt, nach Mahnung mit Fristsetzung und nach Ablauf der Frist vom Pauschalreisevertrag zurückzutreten und den Reisenden mit Rücktrittskosten gemäß Ziffer 5 zu belasten.

3. Leistungen

3.1 Orts- und Hotelprospekte, sowie Internetausschreibungen, die nicht von Ameropa-Reisen herausgegeben werden, sind für die Leistungspflicht nicht verbindlich, soweit sie nicht durch ausdrückliche Vereinbarung mit Ihnen zum Gegenstand der Reiseausbeschreibung oder zum Inhalt der Leistungspflicht von Ameropa-Reisen gemacht wurden.

3.2 Bei Buchung mit Halbpension, Vollpension oder all inclusive beginnt die Verpflegungsleistung mit dem Abendessen am Anreisetag und endet mit dem Frühstück am Abreisetag.

4. Änderungen von Vertragsinhalten vor Reisebeginn, die nicht den Reisepreis betreffen; Preisänderungen (Preiserhöhung/Preissenkung) nach Vertragsschluss

4.1 Abweichungen wesentlicher Eigenschaften von Reiseleistungen von dem vereinbarten Inhalt des Pauschalreisevertrages, die nach Vertragsabschluss notwendig werden und von Ameropa-Reisen nicht wider Treu und Glauben herbeigeführt wurden, sind Ameropa-Reisen vor Reisebeginn gestattet, soweit die Abweichungen unerheblich sind und den Gesamtschnitt der Reise nicht beeinträchtigen.

4.2 Ameropa-Reisen ist verpflichtet, den Kunden über Leistungsänderungen unverzüglich nach Kenntnis von dem Änderungsgrund auf einem dauerhaften Datenträger (z. B. auch durch E-Mail, SMS oder Sprachnachricht) klar, verständlich und in hervorgehobener Weise zu informieren.

4.3 Im Fall einer erheblichen Änderung einer wesentlichen Eigenschaft einer Reiseleistung oder der Abweichung von besonderen Vorgaben des Kunden, die Inhalt des Pauschalreisevertrages geworden sind, ist der Kunde berechtigt, innerhalb einer von Ameropa-Reisen gleichzeitig mit Mitteilung der Änderung gesetzten angemessenen Frist • entweder die Änderung anzunehmen • oder unentgeltlich vom Pauschalreisevertrag zurückzutreten • oder die Teilnahme an einer Ersatzreise zu verlangen, wenn Ameropa-Reisen eine solche Reise angeboten hat. Erklärt der Kunde nicht innerhalb der von Ameropa-Reisen gesetzten Frist ausdrücklich gegenüber Ameropa-Reisen den Rücktritt vom Pauschalreisevertrag, gilt die Änderung als angenommen.

Hierauf ist der Kunde in der Erklärung gemäß Ziffer 4.2 in klarer, verständlicher und hervorgehobener Weise hinzuweisen.

4.4 Eventuelle Gewährleistungsansprüche bleiben unberührt, soweit die geänderten Leistungen mit Mängeln behaftet sind. Hatte Ameropa-Reisen für die Durchführung der geänderten Reise bzw. einer eventuell angebotenen Ersatzreise bei gleichwertiger Beschaffenheit zum gleichen Preis geringere Kosten, ist dem Kunden der Differenzbetrag entsprechend § 651m Abs. 2 BGB zu erstatten.

4.5 Preisänderungen (Preiserhöhung / Preissenkung) nach Vertragsschluss

4.5.1 Ameropa-Reisen behält sich die Erhöhung des Reisepreises nach Vertragsschluss von bis zu 8 % des Reisepreises unter gleichzeitiger Einräumung eines Preis senkungsrechtes für Sie gemäß Ziffer 4.5.3 vor, soweit die nachfolgenden Voraussetzungen gegeben sind: Die Erhöhung des Reisepreises ergibt sich unmittelbar aus einer nach Vertragsschluss erfolgten

- a) Erhöhung des Preises für die Beförderung von Personen aufgrund höherer Kosten für Treibstoff oder andere Energieträger,
- b) Erhöhung der Steuern und sonstigen Abgaben für vereinbarte Reiseleistungen, wie Touristenabgaben, Hafengebühren oder Flughafenabgaben, oder
- c) Änderung der für die betreffende Pauschalreise geltenden Wechselkurse.

4.5.2 Ameropa-Reisen wird Sie auf einem dauerhaften Datenträger klar und verständlich über die Preiserhöhung und deren Gründe unterrichten und hierbei die Berechnung der Preiserhöhung mitteilen. Eine Preiserhöhung ist nur wirksam, wenn sie diesen Anforderungen entspricht und die Unterrichtung des Reisenden nicht später als 20 Tage vor Reisebeginn erfolgt.

4.5.3 Die Preiserhöhung berechnet sich wie folgt:

a) Bei Erhöhung des Preises für die Beförderung von Personen nach Ziffern 4.5.1.a) kann Ameropa-Reisen den Reisepreis nach Maßgabe der nachfolgenden Berechnung erhöhen:

- Bei einer auf den Sitzplatz bezogenen Erhöhung kann Ameropa-Reisen vom Kunden den Erhöhungsbetrag verlangen.
- Anderenfalls werden die vom Beförderungsunternehmen pro Beförderungsmittel von Ameropa-Reisen anteilig geforderten, erhöhten Kosten für Treibstoff oder andere Energieträger durch die Zahl der beförderten Personen geteilt. Den sich so für die jede beförderte Person ergebende Erhöhungsbetrag kann Ameropa-Reisen vom Kunden verlangen.

b) Bei Erhöhung der Steuern und sonstigen Abgaben gem. Ziffer 4.5.1.b) kann der Reisepreis um den entsprechenden, anteiligen Betrag heraufgesetzt werden.

c) Bei Erhöhung der Wechselkurse gem. Ziffer 4.5.1.c) kann der Reisepreis in dem Umfang erhöht werden, in dem sich die Reise dadurch für Ameropa-Reisen verteuert hat.

4.5.4 Ameropa-Reisen ist verpflichtet, dem Kunden/ Reisenden auf sein Verlangen hin eine Senkung des Reisepreises einzuräumen, wenn und soweit sich die in Ziffer

4.5.1 a) -c) genannten Preise, Abgaben oder Wechselkurse nach Vertragsschluss und vor Reisebeginn geändert haben und dies zu niedrigeren Kosten für Ameropa-Reisen führt. Hat der Kunde/Reisende mehr als den hiernach geschuldeten Betrag gezahlt, ist der Mehrbetrag von Ameropa-Reisen zu erstatten. Ameropa-Reisen darf jedoch von dem zu erstattenden Mehrbetrag die Ameropa-Reisen tatsächlich entstandenen Verwaltungsausgaben abziehen. Ameropa-Reisen hat dem Kunden/Reisenden auf dessen Verlangen nachzuweisen, in welcher Höhe Verwaltungsausgaben entstanden sind.

4.5.5 Preiserhöhungen sind nur bis zum 20. Tag vor Reisebeginn eingehend beim Kunden zulässig.

4.5.6 Bei Preiserhöhungen von mehr als 8 % ist der Kunde berechtigt, innerhalb einer von Ameropa-Reisen gleichzeitig mit Mitteilung der Preiserhöhung gesetzten angemessenen Frist entweder die Änderung anzunehmen oder unentgeltlich vom Pauschalreisevertrag zurückzutreten. Erklärt der Kunde nicht innerhalb der von Ameropa-Reisen gesetzten Frist ausdrücklich gegenüber Ameropa-Reisen den Rücktritt vom Pauschalreisevertrag, gilt die Änderung als angenommen.

4.5.7 Kunden können eine Senkung des Reisepreises verlangen, wenn und soweit sich die in 4.5.1 genannten Preise, Abgaben oder Wechselkurse nach Vertragsschluss und vor Reisebeginn geändert haben und dies zu niedrigeren Kosten für Ameropa-Reisen führt. Haben Sie mehr als den hiernach geschuldeten Betrag gezahlt, ist der Mehrbetrag von Ameropa-Reisen zu erstatten. Ameropa-Reisen darf von dem zu erstattenden Mehrbetrag die ihr tatsächlich entstandenen Verwaltungsausgaben abziehen und wird Ihnen auf Ihr Verlangen nachweisen, in welcher Höhe Verwaltungsausgaben entstanden sind.

4.5.8 Ziffer 5.6 gilt entsprechend.

5. Rücktritt durch den Kunden vor Reisebeginn / Stornokosten

5.1 Der Kunde kann jederzeit vor Reisebeginn vom Pauschalreisevertrag zurücktreten. Der Rücktritt ist gegenüber Ameropa-Reisen unter der nachfolgend angegebenen Anschrift zu erklären. Falls die Reise über einen Reisevermittler gebucht wurde, kann der Rücktritt auch diesem gegenüber erklärt werden. Dem Kunden wird empfohlen, den Rücktritt in Textform zu erklären.

5.2 Tritt der Kunde vor Reisebeginn zurück oder tritt der Kunde die Reise nicht an, so verliert Ameropa-Reisen den Anspruch auf den Reisepreis. Stattdessen kann Ameropa-Reisen eine angemessene Entschädigung verlangen, soweit der Rücktritt nicht von Ameropa-Reisen zu vertreten ist. Ameropa-Reisen kann keine Entschädigung verlangen, soweit am Bestimmungsort oder in dessen unmittelbarer Nähe unvermeidbare außergewöhnliche Umstände auftreten, die die Durchführung der Pauschalreise oder die Beförderung von Personen an den Bestimmungsort erheblich beeinträchtigen. Umstände sind unvermeidbar und außergewöhnlich, wenn sie nicht der Kontrolle der Partei unterliegen, die sich hierauf beruft, und sich ihre Folgen auch dann nicht hätten vermeiden lassen, wenn alle zumutbaren Vorkehrungen getroffen worden wären.

5.3 Die Höhe der Entschädigung bestimmt sich nach dem Reisepreis abzüglich des Werts der vom Reiseveranstalter ersparten Aufwendungen sowie abzüglich dessen, was er durch anderweitige Verwendung der Reiseleistungen erwirbt, welche auf Verlangen des Kunden durch Ameropa-Reisen zu begründen ist. Ameropa-Reisen hat die nachfolgenden Entschädigungspauschalen unter Berücksichtigung des Zeitraums zwischen der Rücktrittserklärung und dem Reisebeginn sowie unter Berücksichtigung der erwarteten Ersparnis von Aufwendungen und des erwarteten Erwerbs durch anderweitige Verwendungen der Reiseleistungen festgelegt. Die Entschädigung wird nach dem Zeitpunkt des Zugangs der Rücktrittserklärung wie folgt mit der jeweiligen Stornostaffel berechnet:

5.3.1 Standard-Gebühren (gekennzeichnet mit „Ameropa Qualität“ bzw. AME):

- A.** Hotels, Pensionen und Rad- und Wandertouren: bis 31 Tage vor Reisebeginn 25 %, ab 30. Tag bis 25. Tag 40 %, ab 24. Tag bis 18. Tag 50 %, ab 17. Tag bis 11. Tag 60 %, ab 10. Tag bis 4. Tag 80 %, ab 3 Tagen vor Reisebeginn oder bei Nichtanreise 90 % des Reisepreises.
- B.** Folgende Rad- und Schifftouren: S. 9 MS Primadonna, S. 10 MS Swiss Crown, S. 11 MS Viennale: Bis 90 Tage vor Reisebeginn 20 %, ab 89. bis 50. Tag 60 %, ab 49. bis 25. Tag 75 %

- ab 24. Tag vor Reisebeginn oder bei Nichtanreise 90 % des Reisepreises.
- C.** Folgende Rad- und Schifftouren: S. 15 Princess, S. 15 MS Normandie: Bis 56 Tage vor Reisebeginn 20 %, ab 55. bis 49. Tag 30 %, ab 42. bis 23. Tag 60 %, ab 28. bis 3. Tag 80 %, ab 2 Tagen vor Reisebeginn oder bei Nichtanreise 90 % des Reisepreises.

5.3.2 Sowohl Eintrittskarten, die als Teil einer Pauschalreise gebucht wurden als auch separat vermittelte und bestätigte Eintrittskarten (z. B. Sportveranstaltungen, City Cards wie Hamburg Cards) sind von Umtausch oder Erstattung ausgeschlossen. Sitzplatzreservierungen bei BD Tickets sind nicht erstattungsfähig.

5.4 Dem Kunden bleibt es in jedem Fall unbenommen, Ameropa-Reisen nachzuweisen, dass Ameropa-Reisen überhandtand ist, als die von Ameropa-Reisen geforderte Entschädigungspauschale.

5.5 Eine Entschädigungspauschale gem. Ziffer 5.3 gilt als nicht festgelegt und vereinbart, soweit Ameropa-Reisen

nachweist, dass Ameropa-Reisen wesentlich höhere Aufwendungen entstanden sind als der kalkulierte Betrag der Pauschale gemäß Ziffer 5.3. In diesem Fall ist Ameropa-Reisen verpflichtet, die geforderte Entschädigung unter Berücksichtigung der ersparten Aufwendungen und des Erwerbs einer etwaigen, anderweitigen Verwendung der Reiseleistungen konkret zu beziffern und zu begründen.

5.6 Ist Ameropa-Reisen infolge eines Rücktritts zur Rück-erstattung des Reisepreises verpflichtet, bleibt § 651h Abs. 5 BGB unberührt.

5.7 Das gesetzliche Recht des Kunden, gemäß § 651e BGB von Ameropa-Reisen durch Mitteilung auf einem dauerhaften Datenträger zu verlangen, dass statt seiner ein Dritter in die Rechte und Pflichten aus dem Pauschalreisevertrag eintritt, bleibt durch die vorstehenden Bedingungen unberührt. Eine solche Erklärung ist in jedem Fall rechtzeitig, wenn sie Ameropa-Reisen 7 Tage vor Reisebeginn zugeht.

5.8 Der Abschluss einer Reiseerücktrittskostenversicherung sowie einer Versicherung zur Deckung der Rückführungskosten bei Unfall oder Krankheit wird dringend empfohlen.

6. Änderungen, Umbuchungen

6.1 Werden von Ihnen nach Buchung der Reise zusätzliche Leistungen (z. B. Mitnahme eines Haustieres) oder Änderungen (z. B. Streckenverlauf bei der Bahnreise) gewünscht, so wird von uns ein Entgelt von 25 € pro Buchung zzgl. evtl. der vom jeweiligen Leistungsträger erhobenen Kosten für die Änderungen, welche wir Ihnen im Voraus beziffern, berechnet.

6.2 Ein Anspruch des Kunden nach Vertragsabschluss auf Änderungen hinsichtlich des Reiseterrains, des Reiseziels, des Ortes des Reiseantritts, der Unterkunft, der Verpflegung, der Beförderungsart oder sonstiger Leistungen (Umbuchung) besteht nicht. Dies gilt nicht, wenn die Umbuchung erforderlich ist, weil Ameropa-Reisen unzureichende oder falsche vorvertragliche Informationen gemäß Art. 250 § 3 EGBGB gegenüber dem Reisenden gegeben hat; in diesem Fall ist die Umbuchung kostenlos möglich. Wird auf Wunsch des Kunden dennoch eine Umbuchung vorgenommen, kann Ameropa-Reisen bei Einhaltung der nachstehenden Fristen ein Umbuchungsentgelt pro Reisenden erheben.

Dieses beträgt bei **5.3.1 A** bis 31 Tage vor Reisebeginn, bei **5.3.1 B** bis 9 Tage vor Reisebeginn, bei **5.3.1 C** bis 57 Tage vor Reisebeginn 28€ pro Person;

Die vorgenannten Entgelte gelten jeweils zusätzlich der Kosten für bestellte und ausgestellte Visa sowie für im Arrangement enthaltene oder zusätzlich zu einem Aufenthalt gebuchte Eintrittskarten, sowie evtl. der vom jeweiligen Leistungsträger erhobenen Kosten für die Änderungen, welche wir Ihnen im Voraus beziffern. Bei Flugreisen berechnen wir zusätzlich nach Ausstellung des Flugtickets für Ticketänderungen ein Umbuchungsentgelt von 112 € pro Person. Es bleibt Ihnen in jedem Fall vorbehalten Ameropa-Reisen nachzuweisen, dass Ameropa-Reisen kein oder ein wesentlich geringerer Schaden entstanden ist.

6.3 Umbuchungswünsche des Kunden, die nach Ablauf der vorstehenden Frist erfolgen, können, sofern ihre Durchführung überhaupt möglich ist, nur nach Rücktritt vom Pauschalreisevertrag gemäß Ziff. 5 zu den Bedingungen und gleichzeitiger Neuanmeldung durchgeführt werden. Dies gilt nicht bei Umbuchungswünschen, die nur geringfügige Kosten verursachen.

7. Nicht in Anspruch genommene Leistung

Nimmt der Reisende einzelne Reiseleistungen, zu deren vertragsgemäßer Erbringung Ameropa-Reisen bereit und in der Lage war nicht in Anspruch aus Gründen, die dem Reisenden zuzurechnen, hat er keinen Anspruch auf anteilige Erstattung des Reisepreises, soweit solche Gründe ihn nicht nach den gesetzlichen Bestimmungen zum kostenfreien Rücktritt oder zur Kündigung des Reisevertrags berechtigt hätten. Ameropa-Reisen wird sich um Erstattung der ersparten Aufwendungen durch die Leistungsträger bemühen. Diese Verpflichtung entfällt, wenn es sich um völlig unerhebliche Leistungen handelt oder wenn einer Erstattung gesetzliche oder behördliche Bestimmungen entgegenstehen.

8. Rücktritt wegen Nichterreichens der Mindestteilnehmerzahl

8.1 Ameropa-Reisen kann bei Nichterreichens einer Mindestteilnehmerzahl nach Maßgabe folgender Regelungen zurücktreten:

a) Die Mindestteilnehmerzahl und der späteste Zeitpunkt des Zugangs der Rücktrittserklärung von Ameropa-Reisen beim Kunden muss in der jeweiligen vorvertraglichen Unterrichtung angegeben sein.

b) Ameropa-Reisen hat die Mindestteilnehmerzahl und die späteste Rücktrittsfrist in der Reisebestätigung anzugeben.

c) Ameropa-Reisen ist verpflichtet, dem Kunden gegenüber, die Absage der Reise unverzüglich zu erklären, wenn feststeht, dass die Reise wegen Nichterreichens der Mindestteilnehmerzahl nicht durchgeführt wird.

d) Ein Rücktritt von Ameropa-Reisen später als 28 Tage vor Reisebeginn ist unzulässig.

8.2 Der Kunde kann bei einer Absage die Teilnahme an einer mindestens gleichwertigen anderen Reise verlangen, wenn Ameropa-Reisen in der Lage ist, eine solche Reise ohne Mehrpreis für den Kunden aus ihrem Angebot anzubieten. Der Kunde hat dieses Recht unverzüglich nach der Erklärung über die Absage der Reise durch Ameropa-Reisen Ameropa-Reisen gegenüber geltend zu machen.

8.3 Wird die Reise aus diesem Grund nicht durchgeführt, erhalten Sie auf den Reisepreis geleistete Zahlungen

unverzüglich, spätestens innerhalb von 14 Tagen nach Rücktritt zurück.

9. Kündigung aus verhaltensbedingten Gründen

9.1 Ameropa-Reisen kann den Pauschalreisevertrag ohne Einhaltung einer Frist kündigen, wenn der Reisende ungeachtet einer Abmahnung von Ameropa-Reisen nachhaltig stört oder wenn der Kunde sich in solchem Maß vertragswidrig verhält, dass die sofortige Aufhebung des Vertrages gerechtfertigt ist. Dies gilt nicht, soweit das vertragswidrige Verhalten ursächlich auf einer Verletzung von Informationspflichten von Ameropa-Reisen beruht.

9.2 Kündigt Ameropa-Reisen, so behält Ameropa-Reisen den Anspruch auf den Reisepreis. Ameropa-Reisen muss sich jedoch den Wert der ersparten Aufwendungen sowie diejenigen Vorteile anrechnen lassen, die Ameropa-Reisen aus einer anderweitigen Verwendung der nicht in Anspruch genommenen Leistungen erfolgen, einschließlich der von den Leistungsträgern gutgebrachten Beträge.

10. Obliegenheiten des Kunden/Reisenden

10.1 Reiseunterlagen

Der Kunde hat Ameropa-Reisen oder seinen Reisevermittler, über den der Kunde die Pauschalreise gebucht hat, zu informieren, wenn der Kunde die notwendigen Reiseunterlagen (z. B. Flugschein, Hotelgutschein) nicht innerhalb der von Ameropa-Reisen mitgeteilten Frist erhält.

10.2 Die sich aus § 651o Abs. 1 BGB ergebende Verpflichtung zur Mängelanzeige ist bei Reisen mit Ameropa-Reisen wie folgt konkretisiert:

a) Sie sind verpflichtet, auftretende Mängel unverzüglich der örtlichen Vertretung von Ameropa-Reisen (Reiseleitung, Agentur oder, wo diese nicht vorhanden ist, Hotelleitung oder Vermieter) anzuzeigen und Abhilfe zu verlangen.

b) Über die Person, die Erreichbarkeit und die Kommunikationsdaten der Vertretung von Ameropa-Reisen werden Sie spätestens mit Übersendung der Reiseunterlagen informiert.

c) Ist nach den vertraglichen Vereinbarungen eine örtliche Vertretung oder Reiseleitung nicht geschuldet, so sind Sie verpflichtet, Mängel unverzüglich direkt gegenüber Ameropa-Reisen unter der nachstehend angegebenen Anschrift anzuzeigen.

d) Soweit Ameropa-Reisen infolge einer schuldhaften Unterlassung der Mängelanzeige nicht Abhilfe schaffen konnte, kann der Reisende weder Minderungsansprüche nach § 651m BGB noch Schadensersatzansprüche nach § 651n BGB geltend machen.

10.3 Reiseleiter, Agenturen und Mitarbeiter von Leistungsträgern sind nicht befugt und von Ameropa-Reisen nicht bevollmächtigt, Mängel zu bestätigen oder Ansprüche gegen Ameropa-Reisen anzuerkennen.

10.4 Wird die Reise infolge eines Reismangels der in § 651i Abs. (2) BGB bezeichneten Art, sofern er erheblich ist, beeinträchtigt, so können Sie den Vertrag nach § 651j BGB kündigen. Dasselbe gilt, wenn Ihnen die Reise infolge eines solchen Mangels aus wichtigem, Ameropa-Reisen erkennbarem Grund nicht zumuten ist. Die Kündigung ist erst zulässig, wenn Ameropa-Reisen oder, soweit vorhanden und vertraglich als Ansprechpartner vereinbart, ihre Beauftragten (Reiseleitung, Agentur), eine von Ihnen bestimmte angemessene Frist haben verstreichen lassen, ohne Abhilfe zu leisten. Der Bestimmung einer Frist bedarf es nicht, wenn die Abhilfe unmöglich ist oder von Ameropa-Reisen oder ihren Beauftragten verweigert wird oder wenn die sofortige Abhilfe notwendig ist.

10.5 Obliegenheiten bei Gepäckverlust, -beschädigung und -verspätung bei Flugbeförderung

a) Der Reisende wird darauf hingewiesen, dass **Gepäckverlust, -beschädigung und -verspätung** im Zusammenhang mit Flugreisen nach den luftverkehrsrechtlichen Bestimmungen **vom Reisenden unverzüglich vor Ort mittels Schadensanzeige („P.I.R.“) der zuständigen Fluggesellschaft anzuzeigen sind.** Fluggesellschaften und Ameropa-Reisen können die Erstattungen aufgrund internationaler Übereinkünfte ablehnen, wenn die Schadensanzeige nicht ausgefüllt worden ist. **Die Schadensanzeige ist bei Gepäckbeschädigung binnen 7 Tagen, bei Verspätung innerhalb 21 Tagen nach Aushändigung, zu erstatten.**

b) Zusätzlich ist der Verlust, die Beschädigung oder die Fehlleitung von Reisegepäck unverzüglich Ameropa-Reisen, ihrem Vertreter bzw. ihrer Kontaktstelle oder dem Reisevermittler anzuzeigen. Dies entbindet den Reisenden nicht davon, die Schadenanzeige an die Fluggesellschaft gemäß Buchst. a) innerhalb der vorstehenden Fristen zu erstatten.

10.6 Sie haben Ameropa-Reisen zu informieren, wenn Sie die erforderlichen Reiseunterlagen (z. B. Flugschein, Hotelgutscheine) innerhalb der Ihnen von Ameropa-Reisen mitgeteilten Frist nicht oder nicht vollständig erhalten.

11. Beschränkung der Haftung

11.1 Die vertragliche Haftung von Ameropa-Reisen für Schäden, die nicht aus der Verletzung des Lebens, des Körpers oder der Gesundheit resultieren und nicht schuldhaft herbeigeführt werden, ist auf den dreifachen Reisepreis beschränkt. Möglicherweise darüberhinausgehende Ansprüche nach dem Montrealer Übereinkommen bzw. dem Luftverkehrsgesetz bleiben von der Beschränkung unberührt.

11.2 Ameropa-Reisen haftet nicht für Leistungsstörungen, Personen- und Sachschäden im Zusammenhang mit Leistungen, die als Fremdleistungen lediglich vermittelt werden (z. B. vermittelte Ausflüge, Sportveranstaltungen, Theaterbesuche, Ausstellungen, Beförderungsleistungen und zum ausgerechneten Ausgangs- und Zielort, ärztliche Leistungen, Therapieleistungen, Massagen oder sonstige Heilanwendungen), wenn diese Leistungen in der Reiseausschreibung und der Reisebestätigung ausdrücklich und unter Angabe des vermittelten Partners als Fremdleistungen so eindeutig gekennzeichnet werden,

dass sie für Sie erkennbar nicht Bestandteil der Pauschalreise von Ameropa-Reisen sind und getrennt ausgewählt wurden. Die §§ 651b, 651c, 651w und 651y BGB bleiben hierdurch unberührt.

11.3 Ameropa-Reisen haftet jedoch wenn und insoweit für einen Schaden des Reisenden die Verletzung von Hinweis-, Aufklärungs- oder Organisationspflichten von Ameropa-Reisen ursächlich geworden ist.

Eine etwaige Haftung von Ameropa-Reisen aus der Verletzung von Vermittlerpflichten bleibt durch die vorstehenden Bestimmungen unberührt.

11.4 Soweit ärztliche Leistungen, Therapieleistungen, Massagen oder sonstige Heilanwendungen Bestandteile der Pauschalreise sind, haftet Ameropa-Reisen nicht für einen Heil- oder Kurerfolg.

12. Geltendmachung von Ansprüchen, Adressat, Information über Verbraucherstreitbeilegung

12.1 Ansprüche nach § 651i Abs. (3) Nr. 2, 4-7 BGB hat der Kunde gegenüber Ameropa Reisen geltend zu machen. Die Geltendmachung kann auch über den Reisevermittler erfolgen, wenn die Pauschalreise über diesen Reisevermittler gebucht war. Die in § 651i Abs. (3) BGB aufgeführten vertraglichen Ansprüche verjähren in zwei Jahren. Die Verjährung beginnt mit dem Tag, an dem die Reise dem Vertrag nach enden sollte. Eine Geltendmachung in Textform wird empfohlen.

12.2 Ameropa-Reisen weist im Hinblick auf das Gesetz über Verbraucherstreitbeilegung darauf hin, dass Ameropa-Reisen nicht an einer freiwilligen Verbraucherstreitbeilegung teilnimmt. Sofern eine Verbraucherstreitbeilegung nach Drucklegung dieser Reisebedingungen für Ameropa-Reisen verpflichtend würde, informiert Ameropa-Reisen die Verbraucher hierüber in geeigneter Form. Ameropa-Reisen weist für alle Reiseverträge, die im elektronischen Rechtsverkehr geschlossen wurden, auf die europäische Online-Streitbeilegungsplattform <https://ec.europa.eu/consumers/odr/hin/>.

13. Informationspflichten über die Identität des ausführenden Luftfahrtunternehmens

13.1 Ameropa-Reisen informiert den Kunden entsprechend der EU-Verordnung zur Unterrichtung von Fluggästen über die Identität des ausführenden Luftfahrtunternehmens vor oder spätestens bei der Buchung über die Identität der ausführenden Fluggesellschaft(en) bezüglich sämtlicher im Rahmen der gebuchten Reise zu erbringenden Flugbeförderungsleistungen.

13.2 Steht / Stehen bei der Buchung die ausführende(n) Fluggesellschaft(en) noch nicht fest, so ist Ameropa-Reisen verpflichtet, Ihnen die Fluggesellschaft bzw. die Fluggesellschaften zu nennen, die wahrscheinlich den Flug durchführen wird bzw. werden. Sobald Ameropa-Reisen weiß, welche Fluggesellschaft den Flug durchführen wird, wird Ameropa-Reisen den Kunden informieren.

13.3 Wechselt die dem Kunden ausführende Fluggesellschaft genannte Fluggesellschaft, wird Ameropa-Reisen den Kunden unverzüglich und so rasch dies mit angemessenen Mitteln möglich ist über den Wechsel informieren.

13.4 Die entsprechend der EG-Verordnung erstellte „Black List“ (Fluggesellschaften, denen die Nutzung des Luftraumes über den Mitgliedstaaten untersagt ist), ist auf den Internet-Seiten von Ameropa-Reisen oder direkt über https://ec.europa.eu/transport/modes/air/safety/air-ban/index_de.htm abrufbar und in den Geschäftsräumen von Ameropa-Reisen einzusehen.

14. Pass-, Visa- und Gesundheitsvorschriften

14.1 Ameropa-Reisen wird den Kunden über Bestimmungen von Pass-, Visa- und Gesundheitsvorschriften des Bestimmungslandes einschließlich der ungefähren Fristen für die Erlangung von gegebenenfalls notwendigen Visa vor Vertragsabschluss sowie über deren evtl. Änderungen vor Reiseantritt Unterrichten. Dabei wird davon ausgegangen, dass keine Besonderheiten in der Person des Reisenden (z. B. Doppelstaatsangehörigkeit, Staatenlosigkeit) vorliegen.

14.2 Der Kunde ist verantwortlich für das Beschaffen und Mitführen der behördlich notwendigen Reisedokumente, eventuell erforderliche Impfungen sowie das Einhalten von Zoll- und Devisenvorschriften. Nachteile, die aus dem Nichtbefolgen dieser Vorschriften erwachsen, z. B. die Zahlung von Rücktrittskosten, gehen zu Lasten des Kunden. Dies gilt nicht, wenn Ameropa-Reisen schuldhaft nicht, unzureichend oder falsch informiert hat.

Sollten ordnungsgemäß mitgeteilte Einreisevorschriften einzelner Länder vom Reisenden nicht eingehalten werden oder sollte ein Visum durch Verschulden des Reisenden nicht rechtzeitig erteilt werden, so dass dieser deshalb an der Reise verhindert ist, kann der Reisende hieraus keine Ansprüche gegen Ameropa-Reisen herleiten.

14.3 Ameropa-Reisen haftet nicht für die rechtzeitige Erteilung und den Zugang notwendiger Visa durch die jeweilige diplomatische Vertretung, wenn der Kunde Ameropa-Reisen mit der Besorgung beauftragt haben, es sei denn, dass Ameropa-Reisen eigene Pflichten verletzt hat.

15. Reiseschutz

Bitte beachten Sie, dass in den Reisepreisen keine Reiseerücktrittskostenversicherung enthalten ist. Wenn Sie vor Reisebeginn von Ihrer Reise zurücktreten, entstehen Stornokosten. Zu Ihrer eigenen Sicherheit empfehlen wir Ihnen deshalb die spezielle Ameropa Reiseerücktrittskosten-Versicherung* der HanseMerkur Reiseversicherung AG. Außerdem wird der Abschluss einer Versicherung zur Deckung der Rückführungskosten bei Unfall oder Krankheit dringend empfohlen.

*abzüglich Selbstbehalt gemäß den Versicherungsbedingungen der HanseMerkur Reiseversicherung AG.

16. Datenschutz

16.1 Ihre personenbezogenen Daten werden von Ameropa-Reisen für die Vertragsdurchführung und die damit verbundenen Zwecke entsprechend der gesetzlichen Bestimmungen gespeichert und verarbeitet. Eine Übermittlung Ihrer Daten an unbeteiligte Dritte findet nicht statt. Eine Übermittlung an beteiligte Leistungsträger, die dem Reisenden gegenüber die vertraglich vereinbarten Leistungen erbringen, ist für die Leistungserbringung erforderlich. Soweit Reiseleistungen außerhalb der EU erbracht werden, findet deshalb auch eine Übermittlung in Drittstaaten außerhalb der EU statt, sofern dies für die Vertragserfüllung erforderlich ist. Für die Datenverarbeitung können teilweise Auftragnehmer eingesetzt werden, die vertraglich verpflichtet sind gemäß Art. 28 DSGVO. Mehr über die Verarbeitung und Speicherung Ihrer Daten sowie Ihren Rechten als Betroffener (insbesondere Auskunfts- und Widerspruchsrechte) erfahren Sie in unserer Datenschutzerklärung, welche jederzeit unter <https://www.ameropa.de/allgemeines/datenschutz> oder bei uns im Büro einsehbar ist oder die wir Ihnen gerne übersenden.

16.2 Die Daten sind gemäß DSGVO und Bundesdatenschutzgesetz gegen missbräuchliche Verwendung geschützt.

17. Besondere Regelungen im Zusammenhang mit Pandemien (insbesondere dem Corona-Virus)

17.1 Die Parteien sind sich einig, dass die vereinbarten Reiseleistungen durch die jeweiligen Leistungserbringer stets unter Einhaltung und nach Maßgabe der zum jeweiligen Reisezeitpunkt geltenden behördlichen Vorgaben und Auflagen erbracht werden.

17.2 Der Reisende erklärt sich einverstanden, angemessene Nutzungsregelungen oder -beschränkungen der Leistungserbringer bei der Inanspruchnahme von Reiseleistungen zu beachten und im Falle von auftretenden typischen Krankheitssymptomen den Reiseveranstalter und den Leistungsträger entsprechend den behördlichen Vorgaben unverzüglich zu verständigen.

17.3 Durch die vorstehenden Regelungen bleiben die Rechte des Kunden aus § 651j BGB unberührt.

18. Rechtswahl- und Gerichtsstandsvereinbarung:

18.1 Kunden/Reisende, die nicht Angehörige eines Mitgliedstaats der Europäischen Union oder Schweizer Staatsbürger sind, wird für das gesamte Rechts- und Vertragsverhältnis zwischen dem Kunden/Reisenden und Ameropa-Reisen die ausschließliche Geltung des deutschen Rechts vereinbart. Solche Kunden/Reisende können Ameropa-Reisen ausschließlich am Sitz von Ameropa-Reisen verklagen.

18.2 Für Klagen von Ameropa-Reisen gegen Kunden, bzw. Vertragspartner des Pauschalreisevertrages, die Kaufleute, juristische Personen des öffentlichen oder privaten Rechts oder Personen sind, die ihren Wohnsitz oder gewöhnlichen Aufenthaltsort im Ausland haben, oder deren Wohnsitz oder gewöhnlicher Aufenthalt im Zeitpunkt der Klageerhebung nicht bekannt ist, wird als Gerichtsstand der Sitz von Ameropa-Reisen vereinbart.

© Urheberrechtlich geschützt: TourLaw - Noll | Hütten | Dukic Rechtsanwälte, München | Stuttgart, 2023

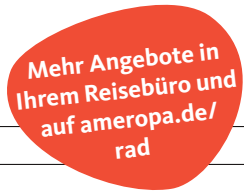
Leistungsverantwortlicher Reiseveranstalter ist:

Ameropa-Reisen GmbH
Siemenstraße 27
61352 Bad Homburg v. d. H.
Telefon: +49 (0) 6172 109 0
E-Mail: info@ameropa.de

Wir akzeptieren:



Radreisen



Deutschland	Seite
Altmühltal – Kurztour	40
Altmühltal – Radtour	39
Altmühltal – Standorttour	Neu 40
Altmühltal – Sternradtour	41
Bierradweg	38
Bodensee „gemütlich“	44
Bodensee – Preisknüllertour	46
Bodensee-Radweg – Kurztour	46
Bodensee – Rundtour	Neu 43
Bodensee – Sternradtour	44
Donau & Altmühltal	41
Elbe-Radweg	24
Elbe-Radweg Kurztour	25
Emsland-Route	28
Familien-Radtour an der Mosel	34
Familien-Radtour an der Ostsee	23
Franken – 5-Flüsse-Radweg	38
Hase-Ems-Tour	28
Lahn-Radweg	37
Main-Radweg	35
Main Winzertour	36
Mosel-Kurztour	34
Mosel-Radweg	32
Mosel Winzerhoftour	33
Münchner Seenrunde	42
Münsterland – Die Schlössertour	Neu 29
Münsterland Sternradtour	Neu 29
Nordfrieslands Inseln per Rad	20
Nordseeküsten-Radweg	20
Ostsee-Radweg Flensburg – Lübeck	22
Ostsee-Radweg Lübeck – Stralsund	22
Pfälzer Kaiserdom und Weinstraße	Neu 36
Radlerparadies Chiemgau	43
Radtour in die Lüneburger Heide	26
Radtour Mecklenburger Seenplatte	21
Radtour Spreewald für Entdecker	26
Rhein-Radweg	31
Rhein Winzertour	30
Romantische Straße	37
Romantische Weinstraße & Bayerns Seen	Neu 42
Rügen, Hiddensee & Usedom	21
Ruhrtal-Radweg	30
Rund um den Bodensee – Klassische Tour	45
Saar- und Mosel-Radweg	Neu 31
Sternradtour Inselwelten Ostsee	23
Sternradtour Mosel	33
Thüringer Highlights	25
Weser-Radweg	27
Österreich	Seite
Alpe – Adria Radweg	Neu 52
Drauradweg und Kärntner Seen	51

Pustertal & Etsch-Radweg	Neu 53
Radeln im Salzkammergut	50
Salzkammergut & Donauradweg	Neu 49
Tauern-Radweg	50
Vom Kaiserschmarrn zum Kernöl	Neu 53

Deutschland, Österreich, Slowakei und Ungarn	Seite
Donau Kulinarik Tour	48
Donau-Radweg	47
Donau-Radweg „gemütlich“	48
Donau-Radweg Preisknüllertour	49

Frankreich	Seite
Elsass – Durch Weinberge und Dörfer	Neu 58
Die Schlösser der Loire per Rad	59
Vielfältige Impressionen der Bretagne	Neu 58
Von der Provence in die Camargue	Neu 59

Italien	Seite
Etsch-Radweg	54
Radtour Italien – Slowenien – Kroatien	Neu 55
Radtour rund um Venedig	Neu 55

Niederlande / Belgien	Seite
Friesland – die Elf-Städte-Tour	Neu 60
Historische Städte Belgiens	60
Rund um das IJsselmeer	61
Stadt, Strand und Tulpen Tour	61

Schweiz	Seite
Aare „gemütlich“	Neu 57
Rhein-Route Schweizer Highlights	Neu 57
Vom Vierwaldstättersee zum Bodensee	Neu 56
Von den Weinbergen zum Genfersee	Neu 56

Skandinavien	Seite
Bergens Küste und Inseln per Rad	Neu 62
Stockholm und Umgebung per Rad	Neu 62

Geführte Radreisen	Seite
African Collage Route per Zug & Rad	Neu 63
Apulien per Rad erkunden	Neu 19
Die Provence per E-Bike	Neu 18
Südschwedens Höhepunkte per E-Bike	Neu 18
Toskana und Elba per E-Bike	Neu 19

Rad- & Schiff	Seite
Donau mit Rad & Schiff – MS Primadonna	9
Donau mit Rad & Schiff – MS SE-Manon	12
Donau mit Rad & Schiff – MS Swiss Crown	10
Donau mit Rad & Schiff – MS Vivienne	11
Holland und Belgien per Rad & Schiff	Neu 17
Kroatien – Inselhüpfen mit Rad & Schiff	Neu 13

Süd-Holland und Nord-Holland per Rad & Schiff	Neu	16
Von der Oder zur Ostsee per Rad & Schiff	Neu	14
Zeeland und Südholland per Rad & Schiff		15

Wanderreisen

Mehr Angebote in Ihrem Reisebüro und auf ameropa.de/wandern

Deutschland		Seite
Moselsteig		69
Ostseeküste Sternwandertour		68
Rheinsteig		69
Wandern auf Rügen		68

Deutschland, Österreich		Seite
Alpenüberquerung	Neu	73
Lechweg		71
Rund um die Zugspitze		71
Salzalpensteig		72
Salzkammergut Zehn Seen Trekking	Neu	72
Vom Königssee zum Wörthersee	Neu	70
Zugspitze und Alpsex		70

Schweiz, Italien, Spanien, Portugal, Skandinavien		Seite
Camino Francés – Jakobsweg		77
Der Gommer und Furka-Höhenweg		74
Der Schweizer Jakobsweg		75
Inselhüpfen Stockholm	Neu	80
Malerische Toskana	Neu	78
Mallorca – Trans Tramuntana	Neu	78
Nationalpark Jotunheimen & Königsweg	Neu	80
Portugiesischer Jakobsweg	Neu	77
Reschensee – Kalterer See	Neu	76
Rund um Madeira	Neu	79
Teneriffa Wanderparadies	Neu	79
Von Meran zum Gardasee	Neu	76
Wandern Rheinquelle		74
Walliser Weinweg		75

Wanderhotels		Seite
Allgäu, Bad Hindelang, Die Gams Hotel Resort		67
Hessen, Assmannshausen, Hotel Alte Bauernschänke		66
Oberbayern, Berchtesgaden, Alpenhotel Kronprinz Berchtesgaden		66
Oberbayern, Grainau, Berghotel Hammersbach		67
Schwarzwald, Bad Peterstal-Griesbach, Flair Hotel Adlerbad		66
Südtirol, Rasen, Autentis Hotel		67

Bahn-Wandern		Seite
Bahn-Wandern Albula & Bernina		81
Bahn-Wandern am Kerry Way		85
Bahn-Wandern auf Korsika		84
Bahn-Wandern Andalusien	Neu	84
Bahn-Wandern Davos		83

Bahn-Wandern durchs Tessin		83
Bahn-Wandern Glacier Express		82
Bahn-Wandern GoldenPass Line		83
Bahn-Wandern Graubünden		81
Bahn-Wandern im Harz		82
Bahn-Wandern in Finnland	Neu	81
Bahn-Wandern Jakobsweg		84
Bahn-Wandern Jungfrauregion		83
Bahn-Wandern mit Genuss		81
Bahn-Wandern Rheinschlucht		82
Bahn-Wandern in Fjordnorwegen		84
Bahn-Wandern in Kanada		85
Bahn-Wandern Pontresina		81
Bahn-Wandern in Schottland		85
Bahn-Wandern in Schweden		85
Bahn-Wandern um Bad Ischl	Neu	82
Bahn-Wandern Vierwaldstättersee		81

Allgemeines		Seite
Bahninformationen/Bahnpreise		5
CRS-Buchungsbeispiel und Reisebürohinweise		86 - 87
Reiseinformationen		87
Reisebedingungen		88 - 89
Reiseschutz		86
Übersichtskarte Wander- & Radregionen/Radfernwege		6

Welche Tour passt zu Ihnen?

FAMILIE

Radreisen abgestimmt auf die Bedürfnisse von Familien mit kürzeren Radetappen, radfreien Tagen und buchbaren Mieträdern für Kinder.

KLASSIKER

Es gibt berühmte Rad- und Wanderwege, die kommen einem sofort in den Sinn. Die Klassiker! Sie stehen für ein gutes Wegenetz, großartige Landschaften und viele Möglichkeiten.

KULINARIK

Eine genussvolle Verbindung zwischen kulinarischen Highlights und sportlicher Aktivität.

GEMÜTLICH

Entspanntes Radeln oder Wandern in gemütlichem Tempo. Kürzere Rad- und Wanderetappen sorgen für viel Zeit für das Erkunden der Umgebung, für Kultur und Entspannung.



Katalogtitel-Motiv:
© Gettyimages.com/SolStock



Do schau her.

Auf über 5.000 km Radwegen erlebt man in Oberösterreich von den Bergen & Seen im Salzkammergut bis zum geschwungenen Donautal eine unendliche Vielfalt für alle Schwierigkeitsstufen.

Weitere Infos und Radreisen in Oberösterreich finden Sie im Katalog.

**Erlebenswert echt.
Urlaub in Oberösterreich.**

oberoesterreich.at

